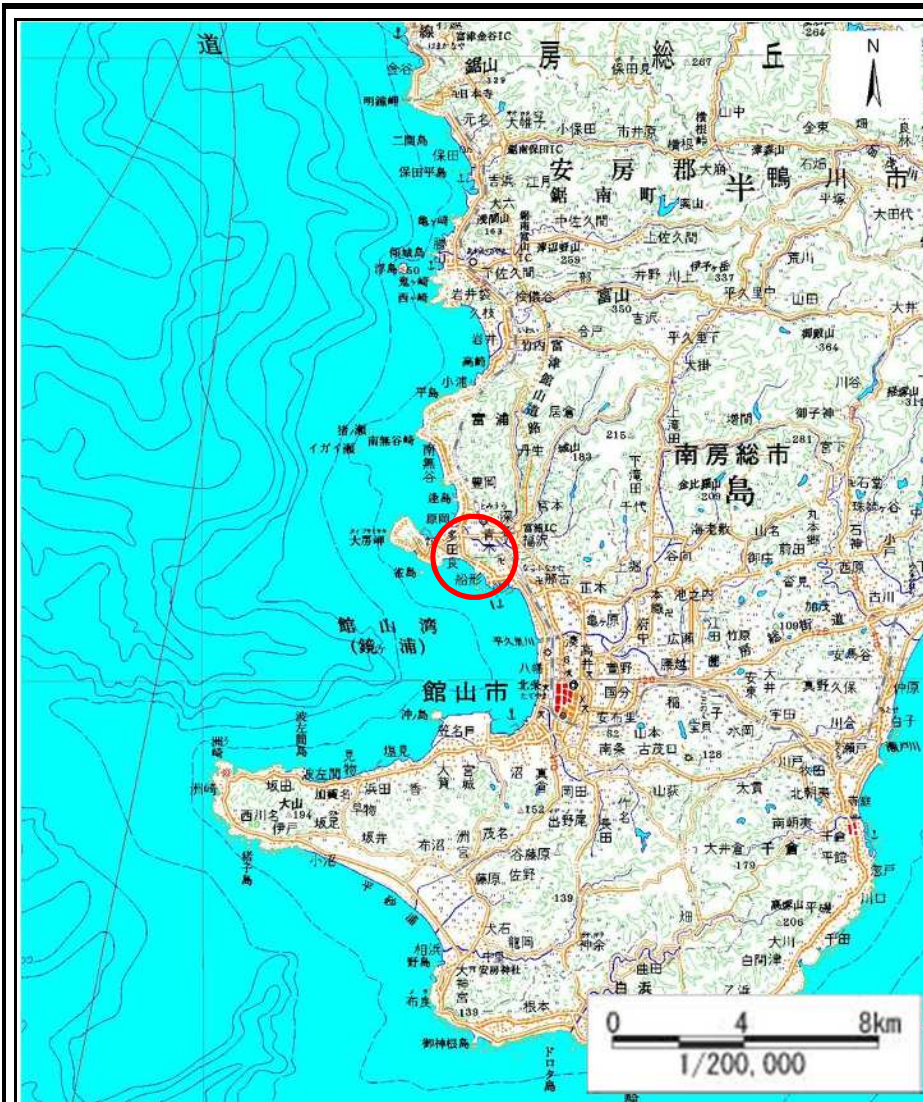


土砂災害警戒区域等の指定の告示に係る図書(様式1)



(1/200,000)



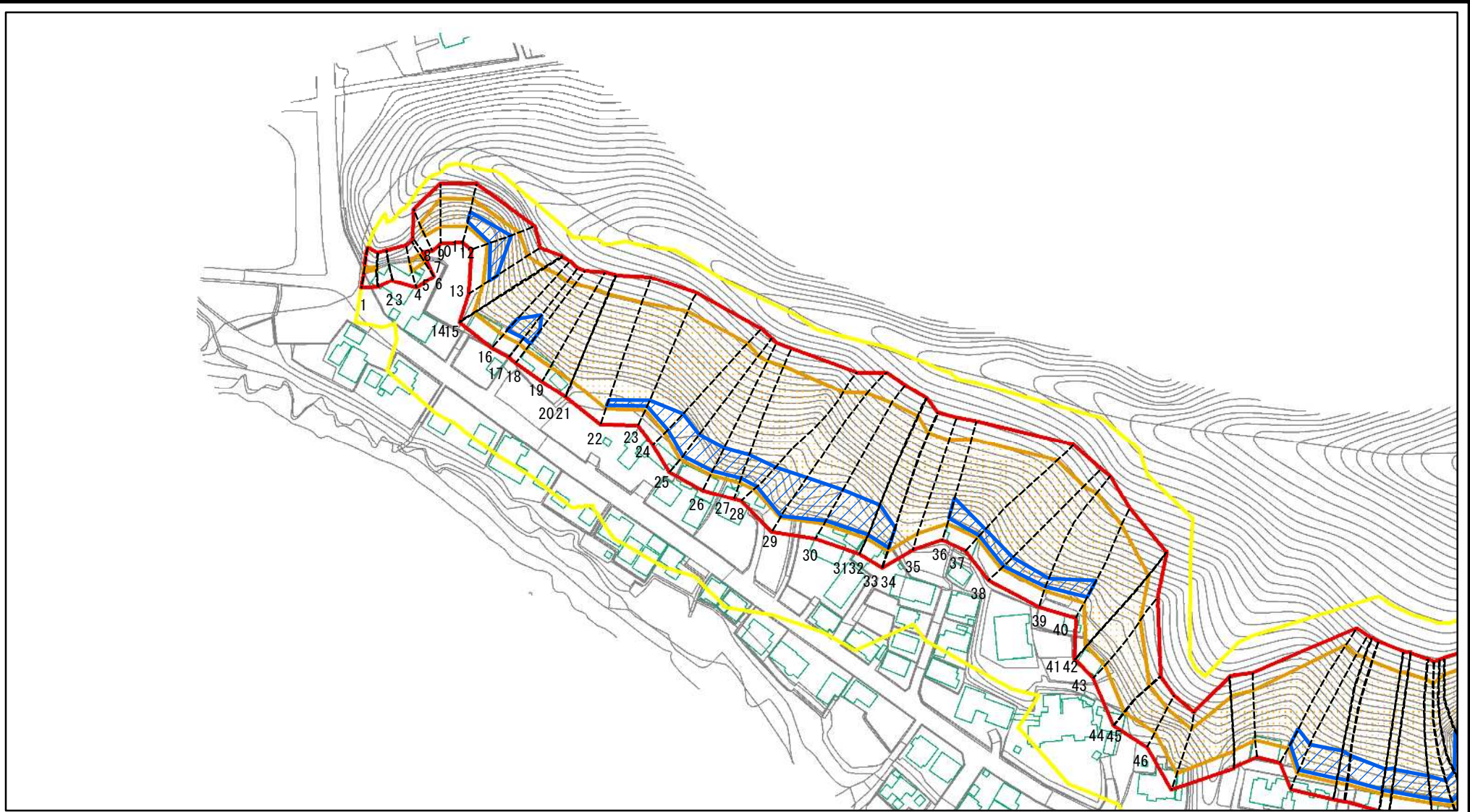
(1/25,000)

様式1(急)
土砂災害警戒区域・土砂災害特別警戒区域
位置図

自然現象の種類	急傾斜地の崩壊
箇所番号	I-1033
箇所名	船形6
所在地	館山市船形、南房総市富浦町多田良

「この地図は、国土地理院長の承認を得て、同院発行の数値地図20000(地図画像)及び数値地図25000(地図画像)を複製したものである。(承認番号 平29情複、第405号)」

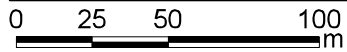
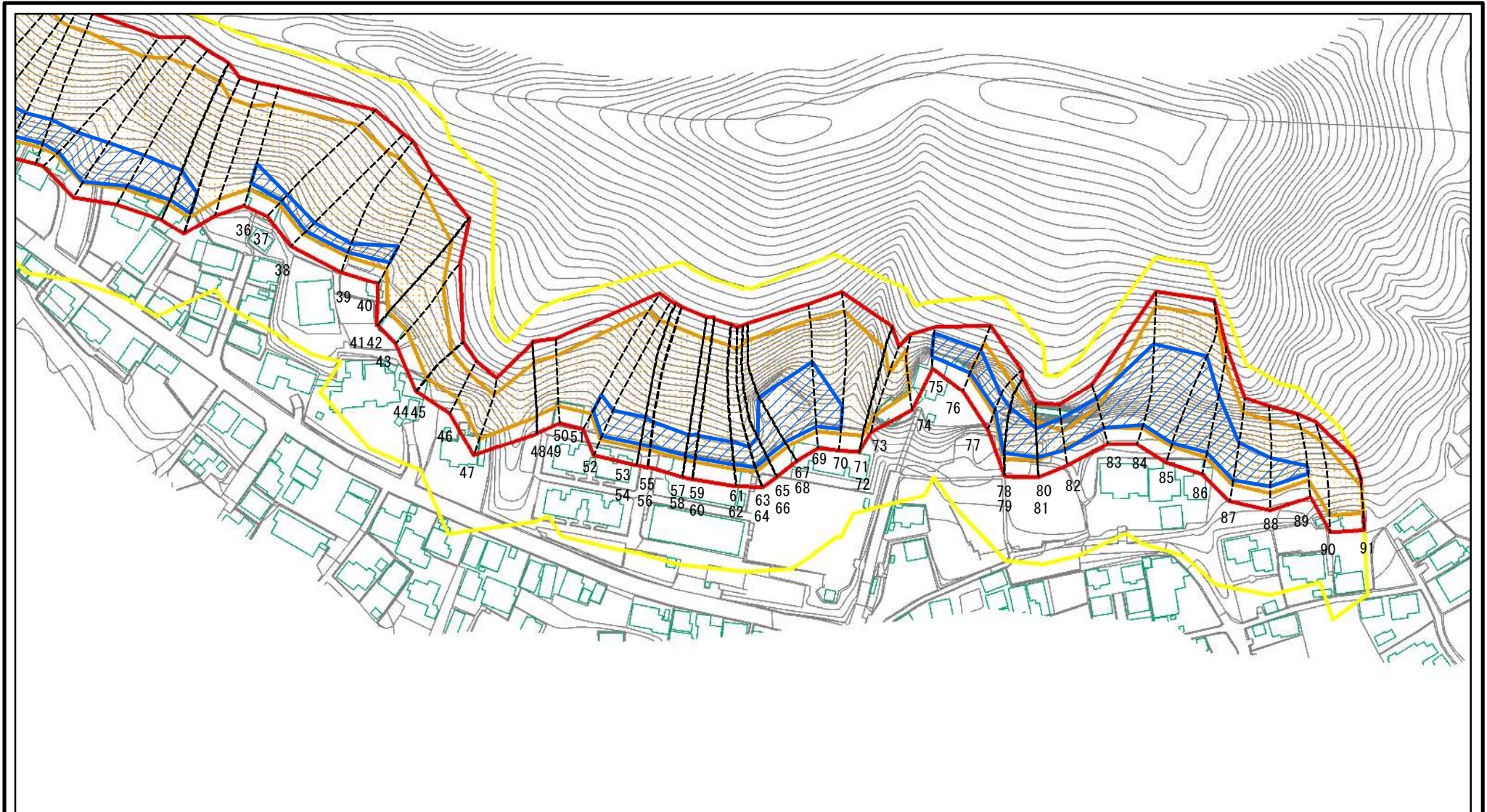
土砂災害警戒区域等の指定の告示に係る図書(様式2)



図中の数字は横断測線番号を示す

様式2(急) 土砂災害警戒区域・土砂災害特別警戒区域 区域図	土砂災害防止法施行令第二条の基準に該当する区域		N 縮尺 1:2,500	自然現象の種類	急傾斜地の崩壊	箇所番号	I-1033
	土砂災害防止法施行令第三条の基準に該当する区域			告示番号	警戒区域：千第186号 特別警戒区域：千第188号	箇所名	船形6
	それ以外の区域			告示年月日	令和3年3月23日	所在地	館山市船形、南房総市富浦町多田良

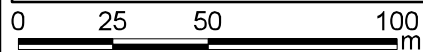
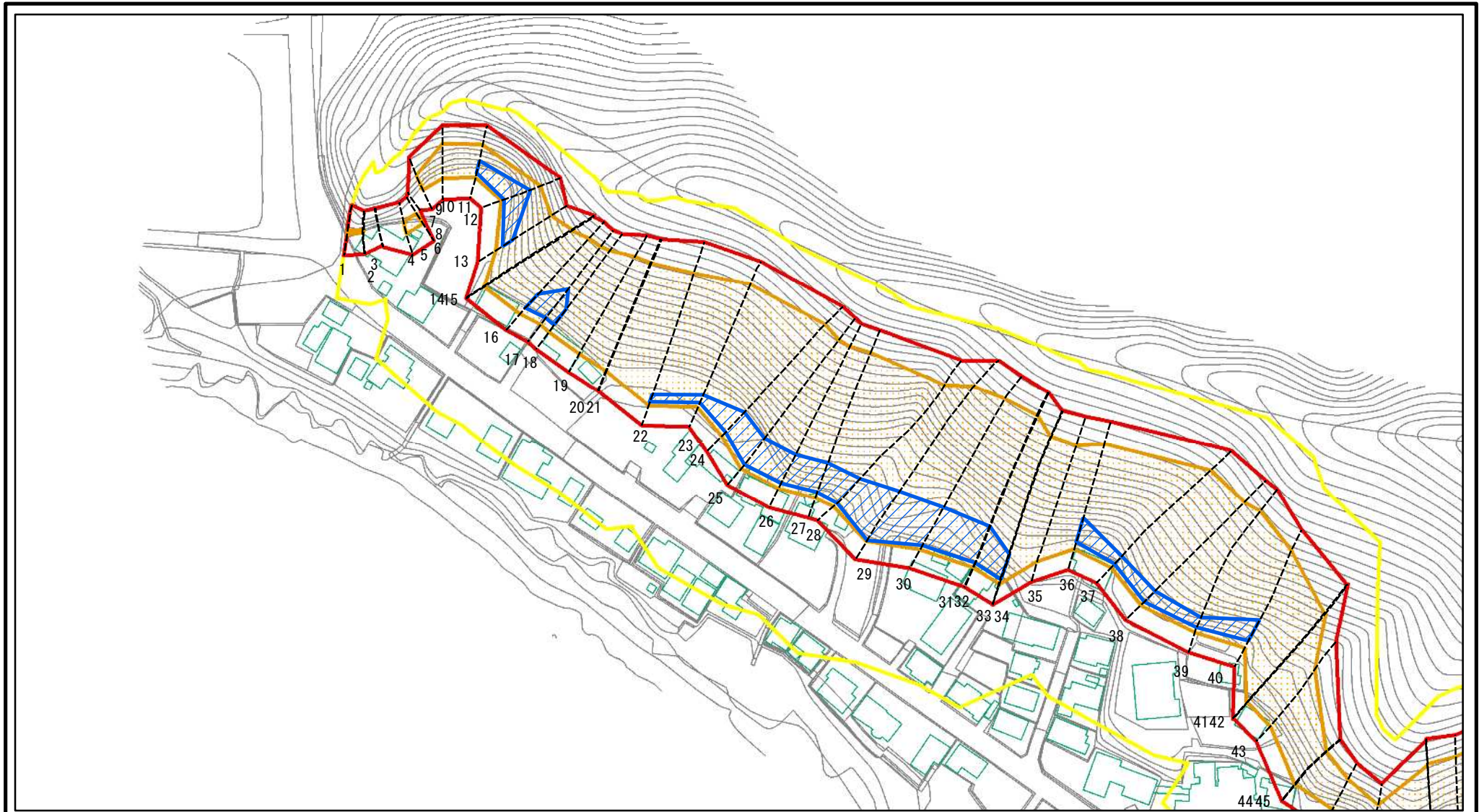
土砂災害警戒区域等の指定の告示に係る図書(様式2)



図中の数字は横断測線番号を示す

様式2(急) 土砂災害警戒区域・土砂災害特別警戒区域 区域図	土砂災害防止法施行令第二条の基準に該当する区域		N 縮尺 1:2,500	自然現象の種類	急傾斜地の崩壊	箇所番号	I-1033
	土砂災害防止法施行令第三条の基準に該当する区域			告示番号	警戒区域：千第186号 特別警戒区域：千第188号	箇所名	船形6
	それ以外の区域			告示年月日	令和3年3月23日	所在地	館山市船形、南房総市富浦町多田良

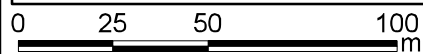
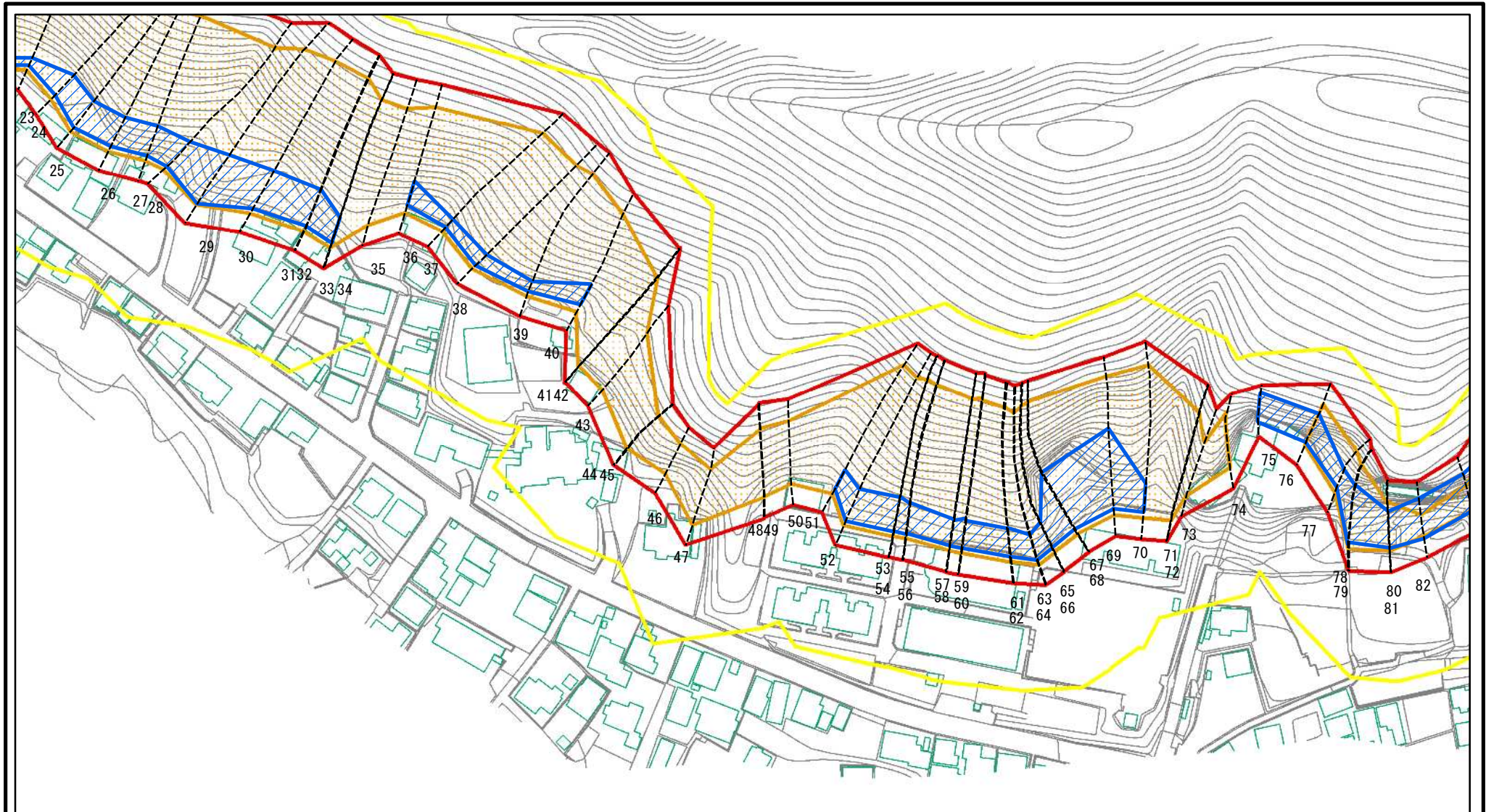
土砂災害警戒区域等の指定の告示に係る図書(様式2)参考図



図中の数字は横断測線番号を示す

様式2(急) 土砂災害警戒区域・土砂災害特別警戒区域 区域図(参考図)	土砂災害防止法施行令第二条の基準に該当する区域		N 縮尺 1:2,000	自然現象の種類	急傾斜地の崩壊	箇所番号	I-1033
	土砂災害防止法施行令第三条の基準に該当する区域			告示番号	警戒区域: 千第186号 特別警戒区域: 千第188号	箇所名	船形6
	それ以外の区域			告示年月日	令和3年3月23日	所在地	館山市船形、南房総市富浦町多田良

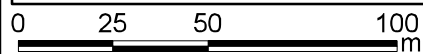
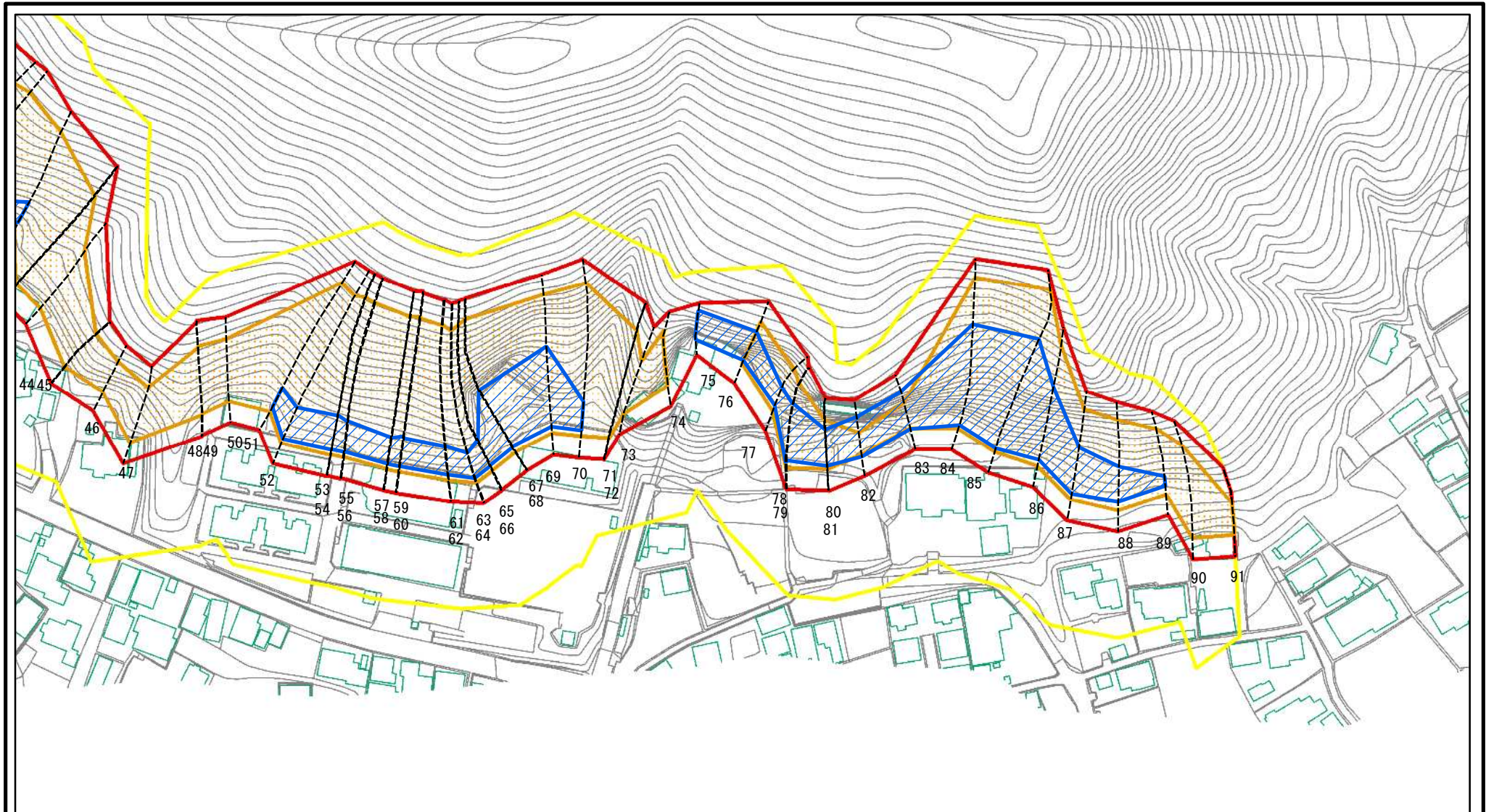
土砂災害警戒区域等の指定の告示に係る図書(様式2)参考図



図中の数字は横断測線番号を示す

様式2(急) 土砂災害警戒区域・土砂災害特別警戒区域 区域図(参考図)	土砂災害防止法施行令第二条の基準に該当する区域		N 縮尺 1:2,000	自然現象の種類	急傾斜地の崩壊	箇所番号	I-1033
	土砂災害防止法施行令第三条の基準に該当する区域			告示番号	警戒区域: 千第186号 特別警戒区域: 千第188号	箇所名	船形6
	それ以外の区域			告示年月日	令和3年3月23日	所在地	館山市船形、南房総市富浦町多田良

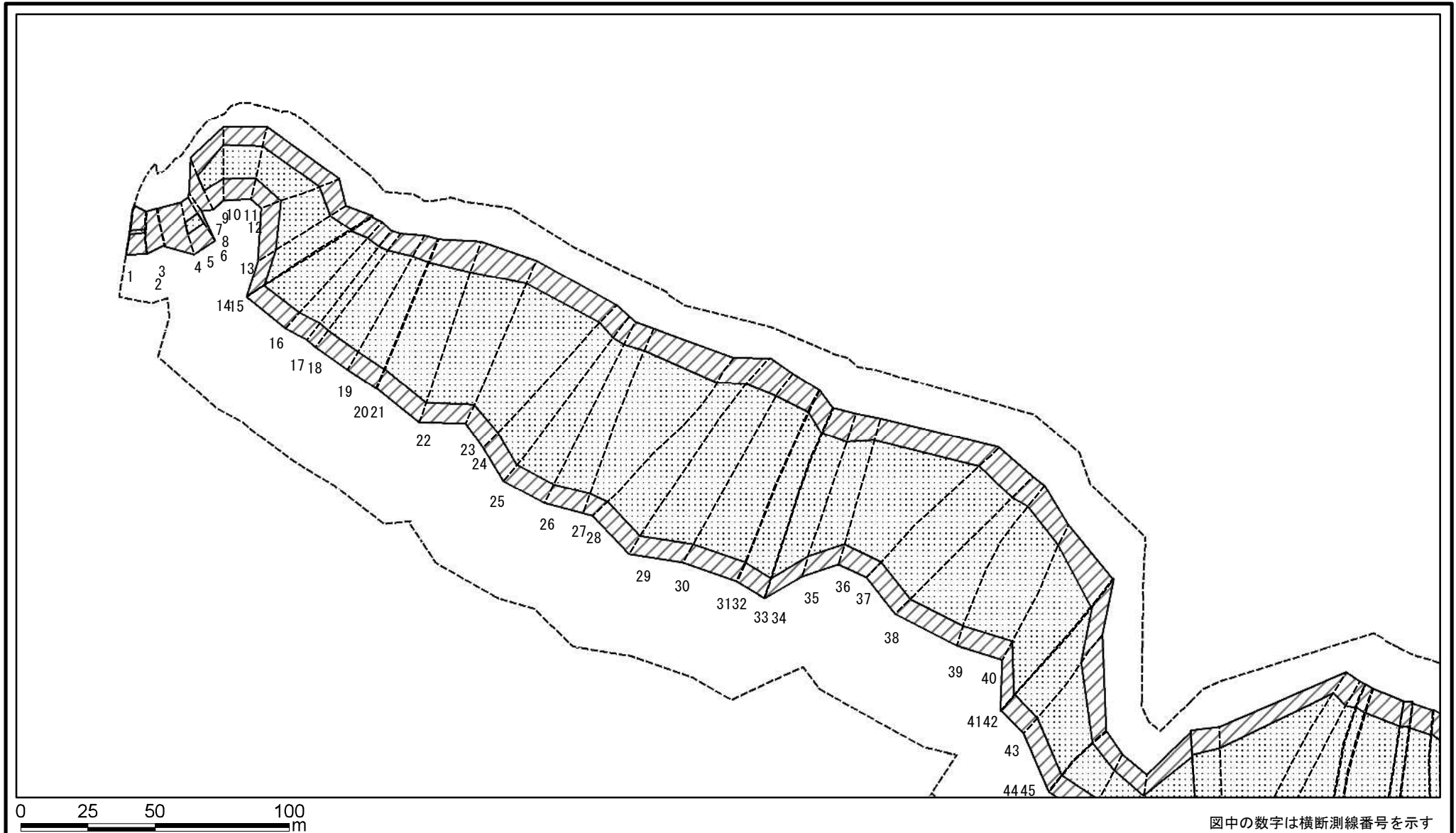
土砂災害警戒区域等の指定の告示に係る図書(様式2)参考図



図中の数字は横断測線番号を示す

様式2(急) 土砂災害警戒区域・土砂災害特別警戒区域 区域図(参考図)	土砂災害防止法施行令第二条の基準に該当する区域		N 縮尺 1:2,000	自然現象の種類	急傾斜地の崩壊	箇所番号	I-1033
	土砂災害防止法施行令第三条の基準に該当する区域			告示番号	警戒区域: 千第186号 特別警戒区域: 千第188号	箇所名	船形6
	それ以外の区域			告示年月日	令和3年3月23日	所在地	館山市船形、南房総市富浦町多田良

土砂災害警戒区域等の指定の告示に係る図書(様式2-1)



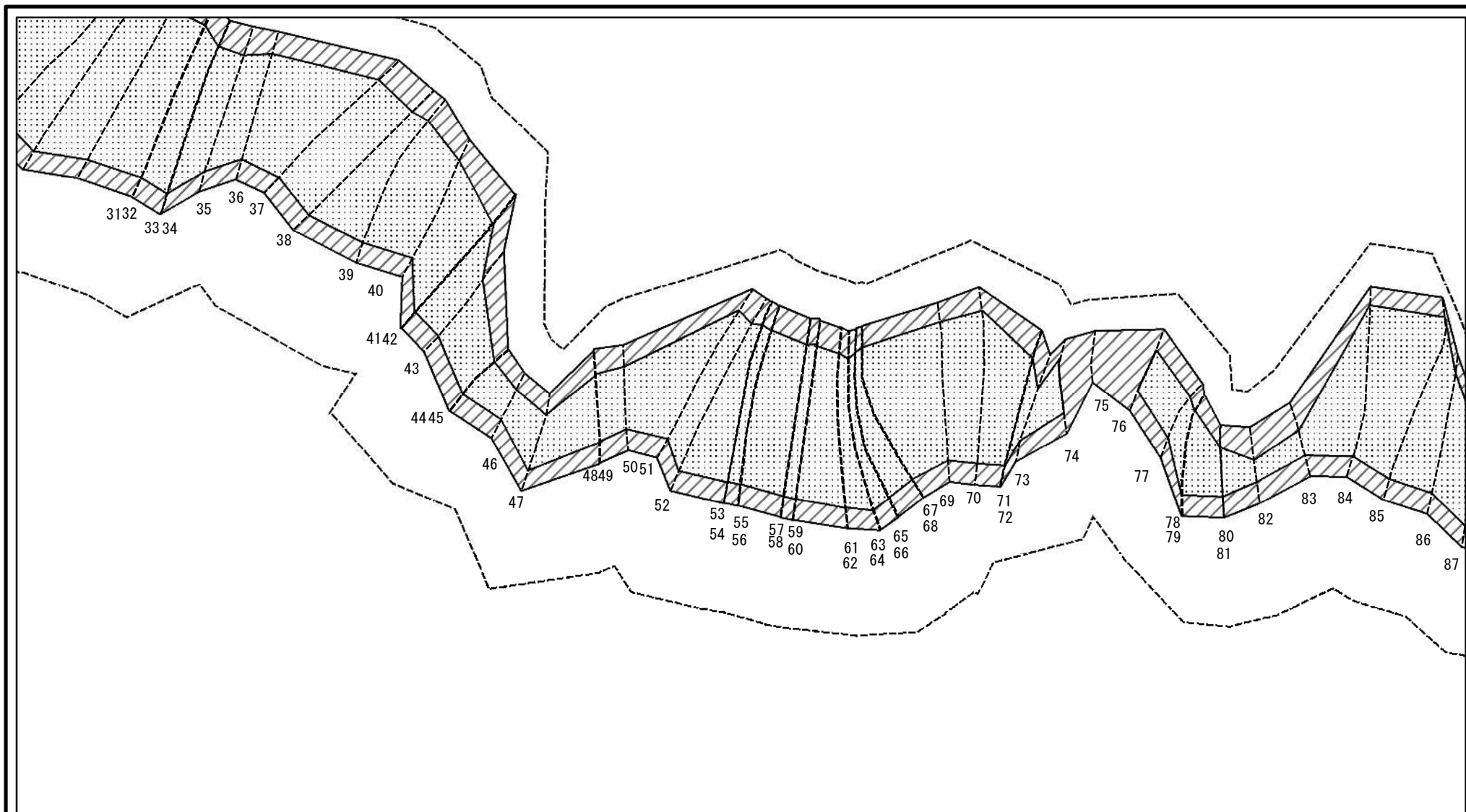
様式2-1(急)
土砂災害特別警戒区域の区域区分図
(急傾斜地の崩壊に伴う土石等の移動により
建築物の地上部に作用すると想定される力)

土砂災害防止法施行令第二条の基準に該当する区域	
土砂災害防止法施行令第三条の基準に該当する区域	
それ以外の区域	

N	縮尺
1:2,000	

自然現象の種類	急傾斜地の崩壊	箇所番号	I-1033
告示番号	警戒区域: 千第186号 特別警戒区域: 千第188号	箇所名	船形6
告示年月日	令和3年3月23日	所在地	館山市船形、南房総市富浦町多田良

土砂災害警戒区域等の指定の告示に係る図書(様式2-1)



図中の数字は横断測線番号を示す

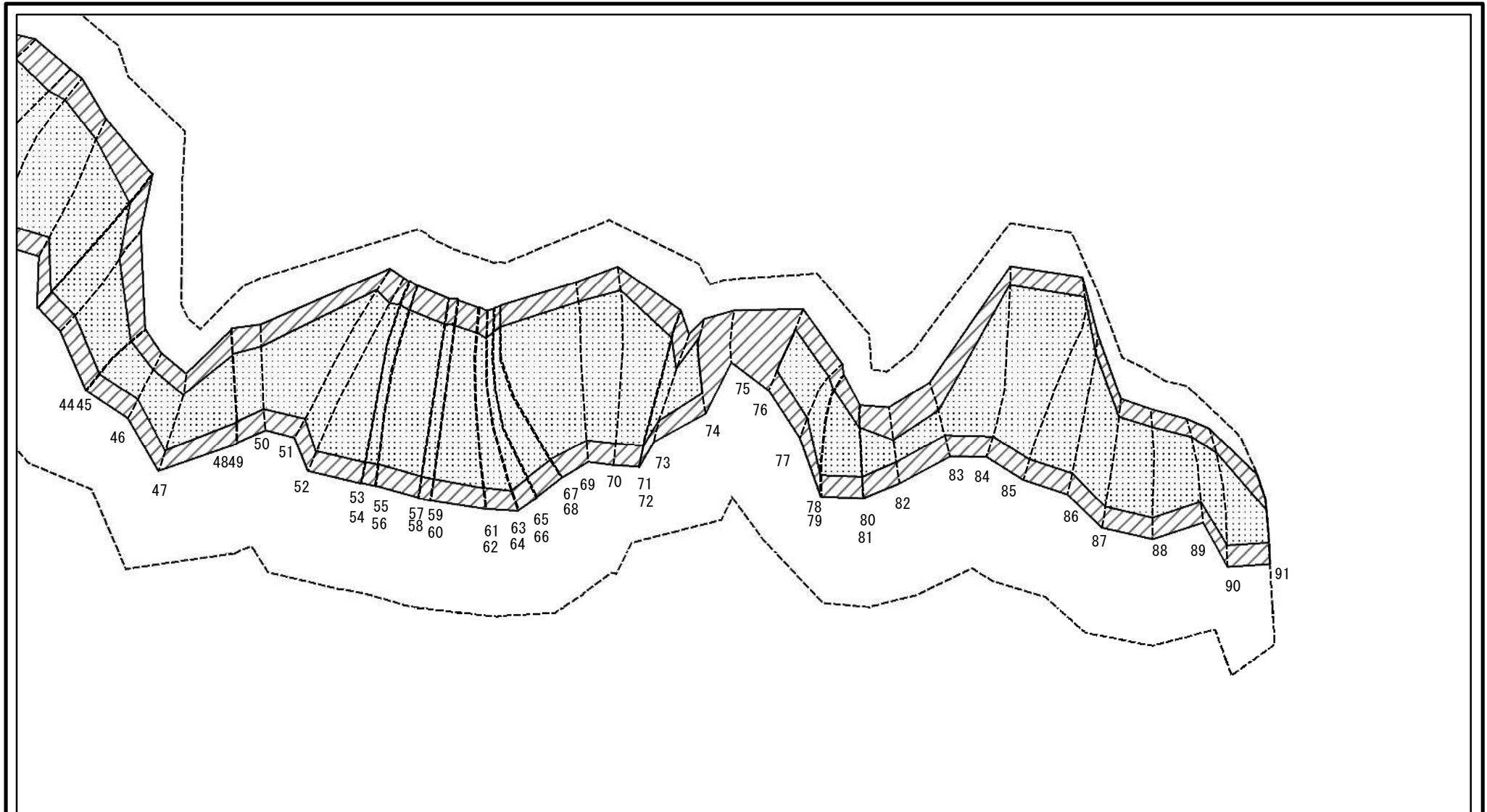
様式2-1(急)
土砂災害特別警戒区域の区域区分図
(急傾斜地の崩壊に伴う土石等の移動により建築物の地上部に作用すると想定される力)

土砂災害防止法施行令第二条の基準に該当する区域	
土砂災害防止法施行令第三条の基準に該当する区域	
それ以外の区域	

縮尺
1:2,000

自然現象の種類	急傾斜地の崩壊	箇所番号	I-1033
告示番号	警戒区域：千第186号 特別警戒区域：千第188号	箇所名	船形6
告示年月日	令和3年3月23日	所在地	館山市船形、南房総市富浦町多田良

土砂災害警戒区域等の指定の告示に係る図書(様式2-1)

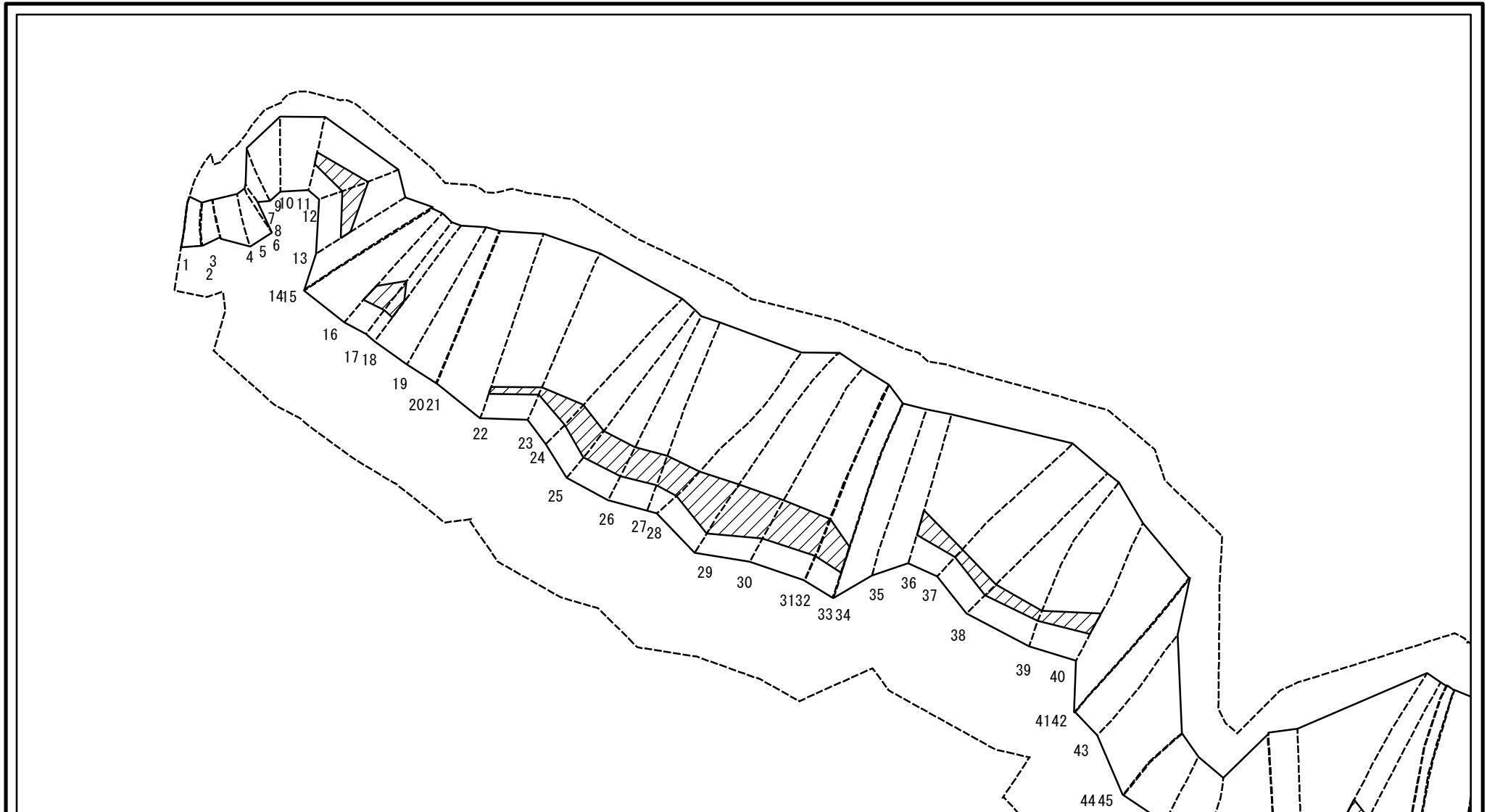


0 25 50 100
m

図中の数字は横断測線番号を示す

様式2-1(急) 土砂災害特別警戒区域の区域区分図 (急傾斜地の崩壊に伴う土石等の移動により建築物の地上部に作用すると想定される力)	土砂災害防止法施行令第二条の基準に該当する区域		N 縮尺 1:2,000	自然現象の種類	急傾斜地の崩壊	箇所番号	I-1033
	土砂災害防止法施行令第三条の基準に該当する区域			告示番号	警戒区域: 千第186号 特別警戒区域: 千第188号	箇所名	船形6
	それ以外の区域			告示年月日	令和3年3月23日	所在地	館山市船形、南房総市富浦町多田良

土砂災害警戒区域等の指定の告示に係る図書(様式2-2)



図中の数字は横断測線番号を示す

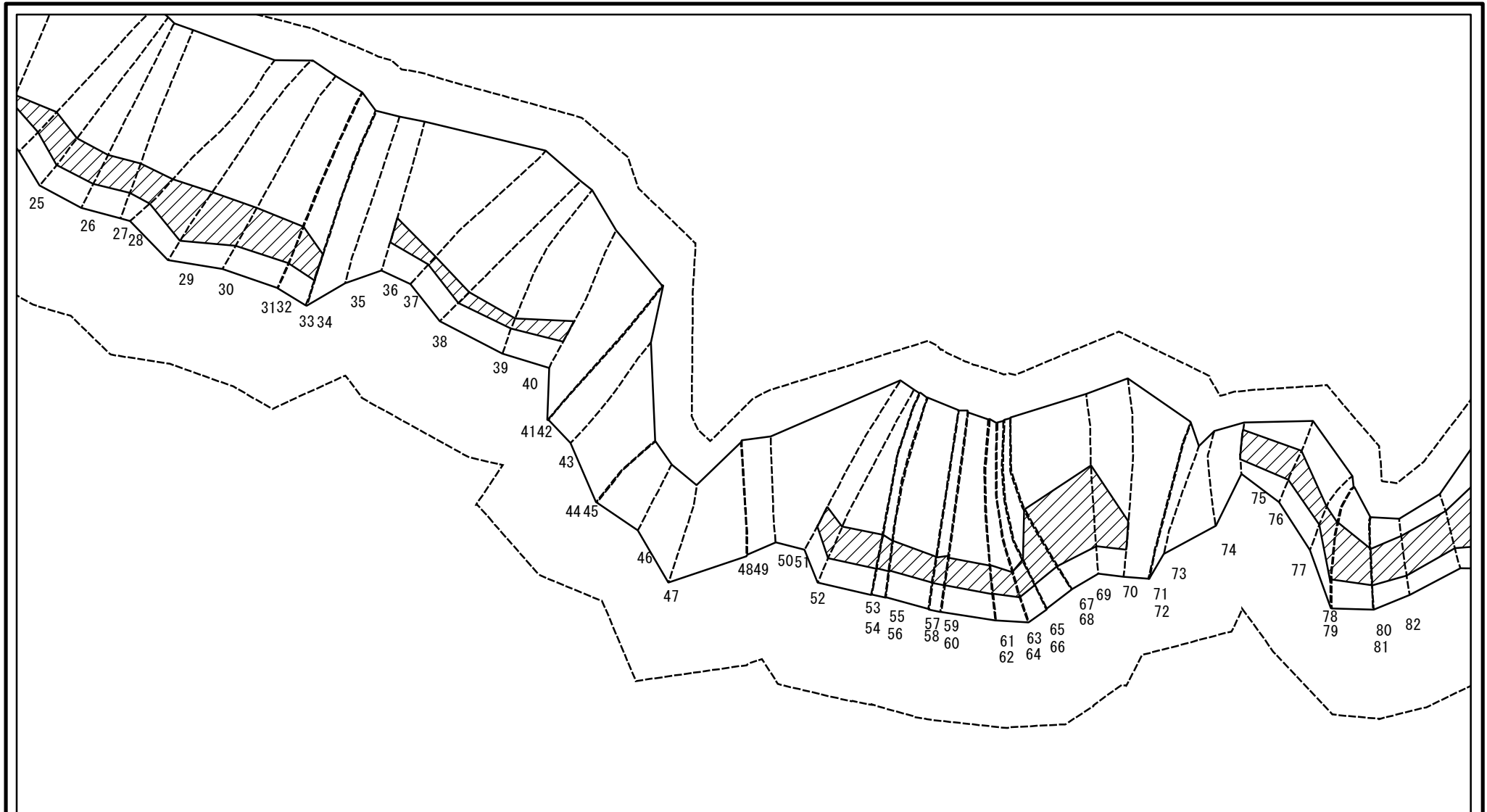
様式2-2(急)
土砂災害特別警戒区域の区域区分図
(急傾斜地の崩壊に伴う土石等の堆積により建築物の地上部に作用すると想定される力)

土砂災害防止法施行令第二条の基準に該当する区域	
土砂災害防止法施行令第三条の基準に該当する区域	
それ以外の区域	

N
縮尺
1:2,000

自然現象の種類	急傾斜地の崩壊	箇所番号	I-1033
告示番号	警戒区域：千第186号 特別警戒区域：千第188号	箇所名	船形6
告示年月日	令和3年3月23日	所在地	館山市船形、南房総市富浦町多田良

土砂災害警戒区域等の指定の告示に係る図書(様式2-2)



0 25 50 100
m

図中の数字は横断測線番号を示す

様式2-2(急)
土砂災害特別警戒区域の区域区分図
(急傾斜地の崩壊に伴う土石等の堆積により
建築物の地上部に作用すると想定される力)

土砂災害防止法施行令第二条の基準に該当する区域	
土砂災害防止法施行令第三条の基準に該当する区域	
それ以外の区域	

N
縮尺
1:2,000

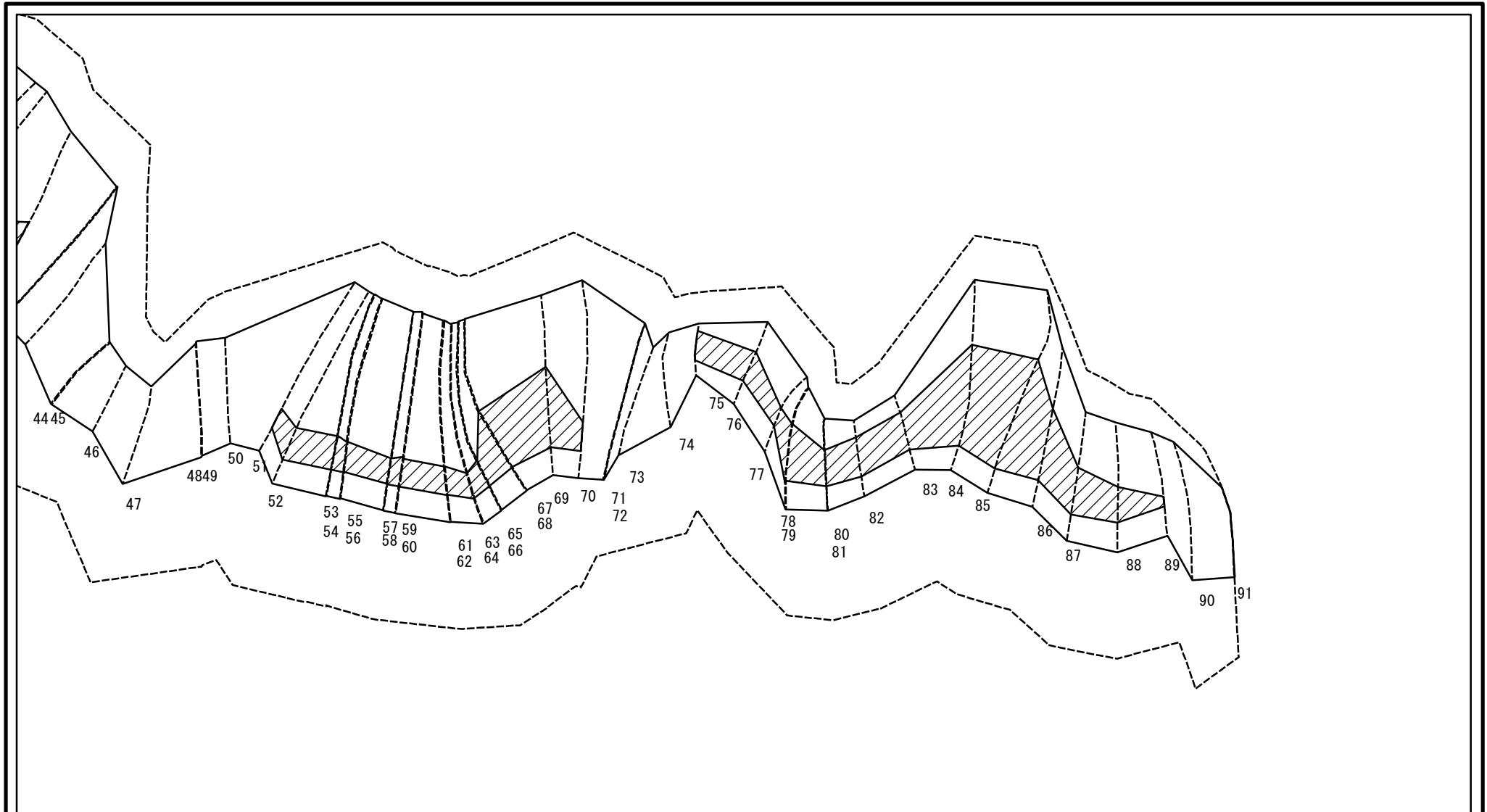
自然現象の種類
告示番号
告示年月日

急傾斜地の崩壊
警戒区域：千第186号
特別警戒区域：千第188号
令和3年3月23日

箇所番号
箇所名
所在地

I-1033
船形6
館山市船形、南房総市富浦町多田良

土砂災害警戒区域等の指定の告示に係る図書(様式2-2)



0 25 50 100
m

図中の数字は横断測線番号を示す

様式2-2(急)
土砂災害特別警戒区域の区域区分図
(急傾斜地の崩壊に伴う土石等の堆積により
建築物の地上部に作用すると想定される力)

土砂災害防止法施行令第二条の基準に該当する区域



自然現象
の種類

急傾斜地の崩壊

箇所番号

I-1033

土砂災害防止法
施行令第三条の
基準に該当する
区域



縮尺

告示番号

警戒区域：千第186号
特別警戒区域：千第188号

箇所名

船形6

それ以外の区域



1:2,000

告示年月日

令和3年3月23日

所在地

館山市船形、南房総市富浦町多田良

土砂災害警戒区域等の指定の告示に係る図書(様式3)

(1/2)

横断測線の区間	土石等の移動により建築物の地上部に作用すると想定される力				土石等の堆積により建築物の地上部に作用すると想定される力				横断測線の区間	土石等の移動により建築物の地上部に作用すると想定される力				土石等の堆積により建築物の地上部に作用すると想定される力			
	土石等の(移動)高さが1m以下の場合、土石等の移動による力が100kN/m ² を超える区域		それ以外の区域		土石等の堆積の高さが3mを超える区域		それ以外の区域			土石等の(移動)高さが1m以下の場合、土石等の移動による力が100kN/m ² を超える区域		それ以外の区域		土石等の堆積の高さが3mを超える区域		それ以外の区域	
	力の大きさのうち最大のもの(kN/m ²)	土石等の高さ(m)	力の大きさのうち最大のもの(kN/m ²)	土石等の高さ(m)	力の大きさのうち最大のもの(kN/m ²)	土石等の高さ(m)	力の大きさのうち最大のもの(kN/m ²)	土石等の高さ(m)		力の大きさのうち最大のもの(kN/m ²)	土石等の高さ(m)	力の大きさのうち最大のもの(kN/m ²)	土石等の高さ(m)	力の大きさのうち最大のもの(kN/m ²)	土石等の高さ(m)	力の大きさのうち最大のもの(kN/m ²)	土石等の高さ(m)
1 ~ 2	104.48	1.00	100.00	1.00	-	-	13.43	2.51	30 ~ 31	147.40	1.00	100.00	1.00	18.28	3.42	16.05	3.00
3 ~ 4	-	-	100.00	1.00	-	-	14.30	2.67	32 ~ 33	147.40	1.00	100.00	1.00	18.28	3.42	16.05	3.00
4 ~ 5	-	-	97.16	1.00	-	-	14.30	2.67	34 ~ 35	141.81	1.00	100.00	1.00	-	-	16.05	3.00
5 ~ 6	-	-	100.00	1.00	-	-	14.06	2.63	35 ~ 36	148.85	1.00	100.00	1.00	-	-	16.05	3.00
6 ~ 7	114.45	1.00	100.00	1.00	-	-	12.06	2.25	36 ~ 37	148.85	1.00	100.00	1.00	17.96	3.36	16.05	3.00
7 ~ 8	-	-	100.00	1.00	-	-	12.06	2.25	37 ~ 38	141.95	1.00	100.00	1.00	17.96	3.36	16.05	3.00
8 ~ 9	-	-	100.00	1.00	-	-	11.62	2.17	38 ~ 39	143.11	1.00	100.00	1.00	18.04	3.37	16.05	3.00
9 ~ 10	136.28	1.00	100.00	1.00	-	-	13.38	2.50	39 ~ 40	148.32	1.00	100.00	1.00	18.04	3.37	16.05	3.00
10 ~ 11	136.28	1.00	100.00	1.00	-	-	16.05	3.00	40 ~ 41	148.32	1.00	100.00	1.00	-	-	16.05	3.00
11 ~ 12	136.28	1.00	100.00	1.00	20.74	3.88	16.05	3.00	42 ~ 43	130.25	1.00	100.00	1.00	-	-	14.93	2.79
12 ~ 13	151.96	1.00	100.00	1.00	20.74	3.88	16.05	3.00	43 ~ 44	141.42	1.00	100.00	1.00	-	-	14.88	2.78
13 ~ 14	151.96	1.00	100.00	1.00	-	-	16.05	3.00	45 ~ 46	141.42	1.00	100.00	1.00	-	-	14.88	2.78
15 ~ 16	149.45	1.00	100.00	1.00	-	-	16.05	3.00	46 ~ 47	141.18	1.00	100.00	1.00	-	-	14.05	2.62
16 ~ 17	153.70	1.00	100.00	1.00	16.64	3.11	16.05	3.00	47 ~ 48	141.18	1.00	100.00	1.00	-	-	15.32	2.86
17 ~ 18	153.70	1.00	100.00	1.00	16.64	3.11	16.05	3.00	49 ~ 50	142.47	1.00	100.00	1.00	-	-	14.03	2.62
18 ~ 19	152.42	1.00	100.00	1.00	-	-	16.05	3.00	50 ~ 51	147.04	1.00	100.00	1.00	-	-	16.05	3.00
19 ~ 20	146.07	1.00	100.00	1.00	-	-	15.87	2.97	51 ~ 52	147.04	1.00	100.00	1.00	18.30	3.42	16.05	3.00
21 ~ 22	144.39	1.00	100.00	1.00	-	-	16.05	3.00	52 ~ 53	146.94	1.00	100.00	1.00	18.25	3.41	16.05	3.00
22 ~ 23	146.23	1.00	100.00	1.00	18.28	3.42	16.05	3.00	54 ~ 55	146.94	1.00	100.00	1.00	18.25	3.41	16.05	3.00
23 ~ 24	148.09	1.00	100.00	1.00	18.36	3.43	16.05	3.00	56 ~ 57	146.25	1.00	100.00	1.00	18.21	3.40	16.05	3.00
24 ~ 25	148.09	1.00	100.00	1.00	18.36	3.43	16.05	3.00	58 ~ 59	146.91	1.00	100.00	1.00	18.26	3.41	16.05	3.00
25 ~ 26	146.81	1.00	100.00	1.00	18.25	3.41	16.05	3.00	60 ~ 61	146.96	1.00	100.00	1.00	18.27	3.41	16.05	3.00
26 ~ 27	149.29	1.00	100.00	1.00	18.44	3.45	16.05	3.00	62 ~ 63	146.96	1.00	100.00	1.00	18.27	3.41	16.05	3.00
27 ~ 28	149.29	1.00	100.00	1.00	18.44	3.45	16.05	3.00	64 ~ 65	150.01	1.00	100.00	1.00	18.51	3.46	16.05	3.00
28 ~ 29	138.74	1.00	100.00	1.00	19.11	3.57	16.05	3.00	66 ~ 67	156.27	1.00	100.00	1.00	19.10	3.57	16.05	3.00
29 ~ 30	142.02	1.00	100.00	1.00	19.11	3.57	16.05	3.00	68 ~ 69	159.54	1.00	100.00	1.00	19.51	3.65	16.05	3.00

様式3(急) 建築物の構造の規制に必要な衝撃に関する事項	自然現象の種類	急傾斜地の崩壊	箇所番号	I-1033
	告示番号	警戒区域：千第186号 特別警戒区域：千第188号	箇所名	船形6
	告示年月日	令和3年3月23日	所在地	館山市船形、南房総市富浦町多田良

土砂災害警戒区域等の指定の告示に係る図書(様式3)

横断測線の区間	土石等の移動により建築物の地上部に作用すると想定される力				土石等の堆積により建築物の地上部に作用すると想定される力				横断測線の区間	土石等の移動により建築物の地上部に作用すると想定される力				土石等の堆積により建築物の地上部に作用すると想定される力			
	土石等の(移動)高さが1m以下の場合、土石等の移動による力が100kN/m ² を超える区域		それ以外の区域		土石等の堆積の高さが3mを超える区域		それ以外の区域			土石等の(移動)高さが1m以下の場合、土石等の移動による力が100kN/m ² を超える区域		それ以外の区域		土石等の堆積の高さが3mを超える区域		それ以外の区域	
	力の大きさのうち最大のもの(kN/m ²)	土石等の高さ(m)	力の大きさのうち最大のもの(kN/m ²)	土石等の高さ(m)	力の大きさのうち最大のもの(kN/m ²)	土石等の高さ(m)	力の大きさのうち最大のもの(kN/m ²)	土石等の高さ(m)		力の大きさのうち最大のもの(kN/m ²)	土石等の高さ(m)	力の大きさのうち最大のもの(kN/m ²)	土石等の高さ(m)	力の大きさのうち最大のもの(kN/m ²)	土石等の高さ(m)	力の大きさのうち最大のもの(kN/m ²)	土石等の高さ(m)
69 ~ 70	159.54	1.00	100.00	1.00	19.51	3.65	16.05	3.00	~								
70 ~ 71	149.72	1.00	100.00	1.00	-	-	16.05	3.00	~								
72 ~ 73	138.62	1.00	100.00	1.00	-	-	15.41	2.88	~								
73 ~ 74	146.78	1.00	100.00	1.00	-	-	14.87	2.78	~								
74 ~ 75	-	-	100.00	1.00	-	-	16.05	3.00	~								
75 ~ 76	-	-	100.00	1.00	23.56	4.40	16.05	3.00	~								
76 ~ 77	145.10	1.00	100.00	1.00	20.83	3.89	16.05	3.00	~								
77 ~ 78	158.60	1.00	100.00	1.00	22.16	4.14	16.05	3.00	~								
79 ~ 80	158.60	1.00	100.00	1.00	21.02	3.93	16.05	3.00	~								
81 ~ 82	137.63	1.00	100.00	1.00	23.00	4.30	16.05	3.00	~								
82 ~ 83	118.17	1.00	100.00	1.00	23.00	4.30	16.05	3.00	~								
83 ~ 84	164.92	1.00	100.00	1.00	22.49	4.20	16.05	3.00	~								
84 ~ 85	164.92	1.00	100.00	1.00	22.44	4.19	16.05	3.00	~								
85 ~ 86	164.57	1.00	100.00	1.00	21.52	4.02	16.05	3.00	~								
86 ~ 87	164.57	1.00	100.00	1.00	21.60	4.04	16.05	3.00	~								
87 ~ 88	160.53	1.00	100.00	1.00	21.60	4.04	16.05	3.00	~								
88 ~ 89	158.57	1.00	100.00	1.00	17.54	3.28	16.05	3.00	~								
89 ~ 90	150.93	1.00	100.00	1.00	-	-	16.05	3.00	~								
90 ~ 91	142.33	1.00	100.00	1.00	-	-	15.76	2.95	~								
~									~								
~									~								
~									~								
~									~								
~									~								
~									~								
~									~								
~									~								
~									~								

様式3(急) 建築物の構造の規制に必要な衝撃に関する事項	自然現象の種類	急傾斜地の崩壊	箇所番号	I-1033
	告示番号	警戒区域：千第186号 特別警戒区域：千第188号	箇所名	船形6
	告示年月日	令和3年3月23日	所在地	館山市船形、南房総市富浦町多田良