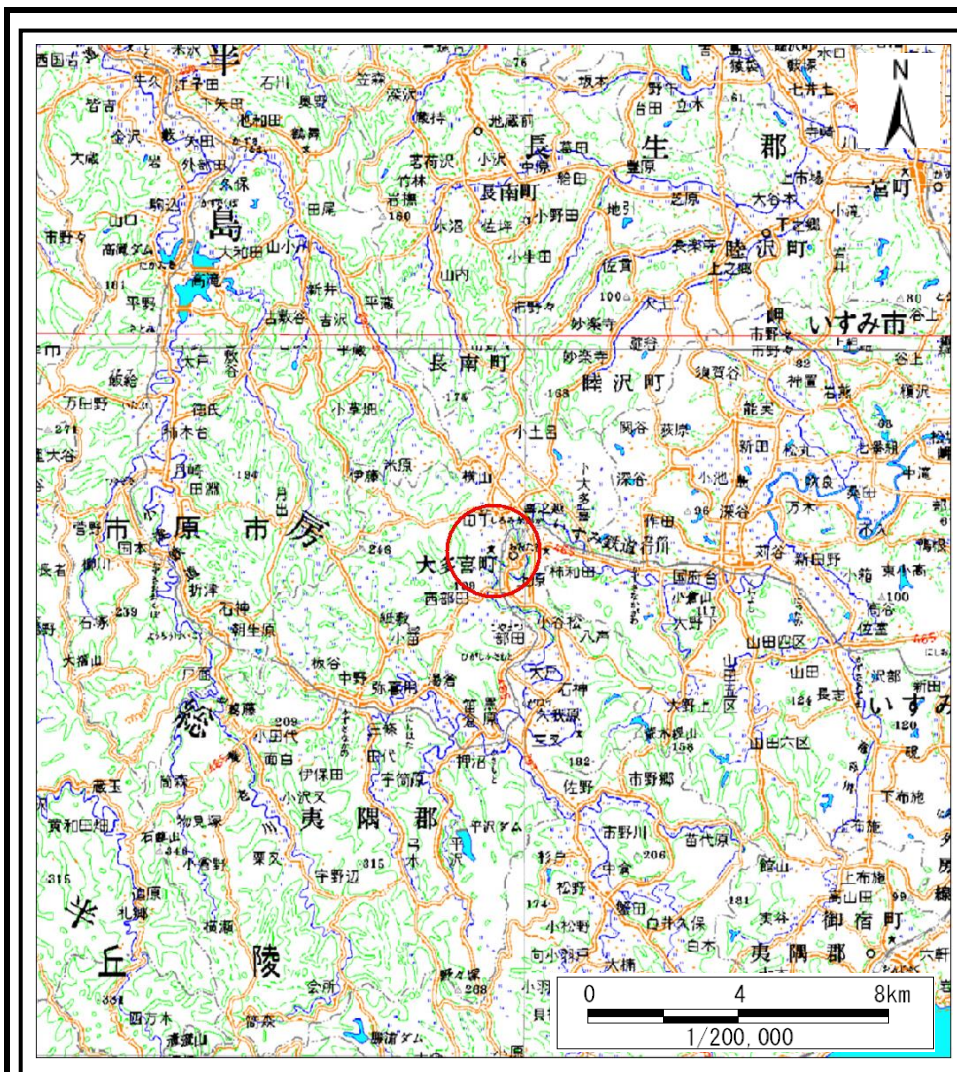
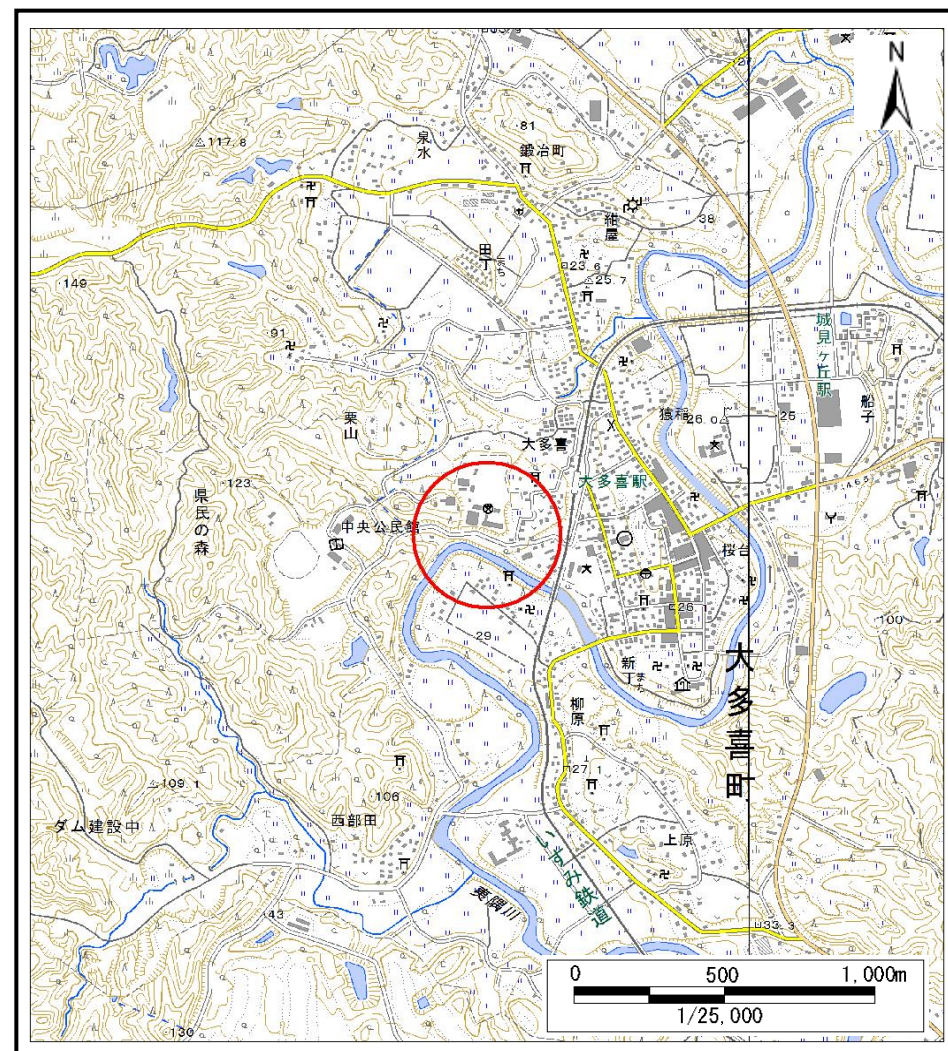


土砂災害警戒区域等の指定の告示に係る図書(様式1)



(1/200,000)



(1/25,000)

様式1(急)

土砂災害警戒区域・土砂災害特別警戒区域
位置図

自然現象の種類

急傾斜地の崩壊

箇所番号

I-2040

箇所名

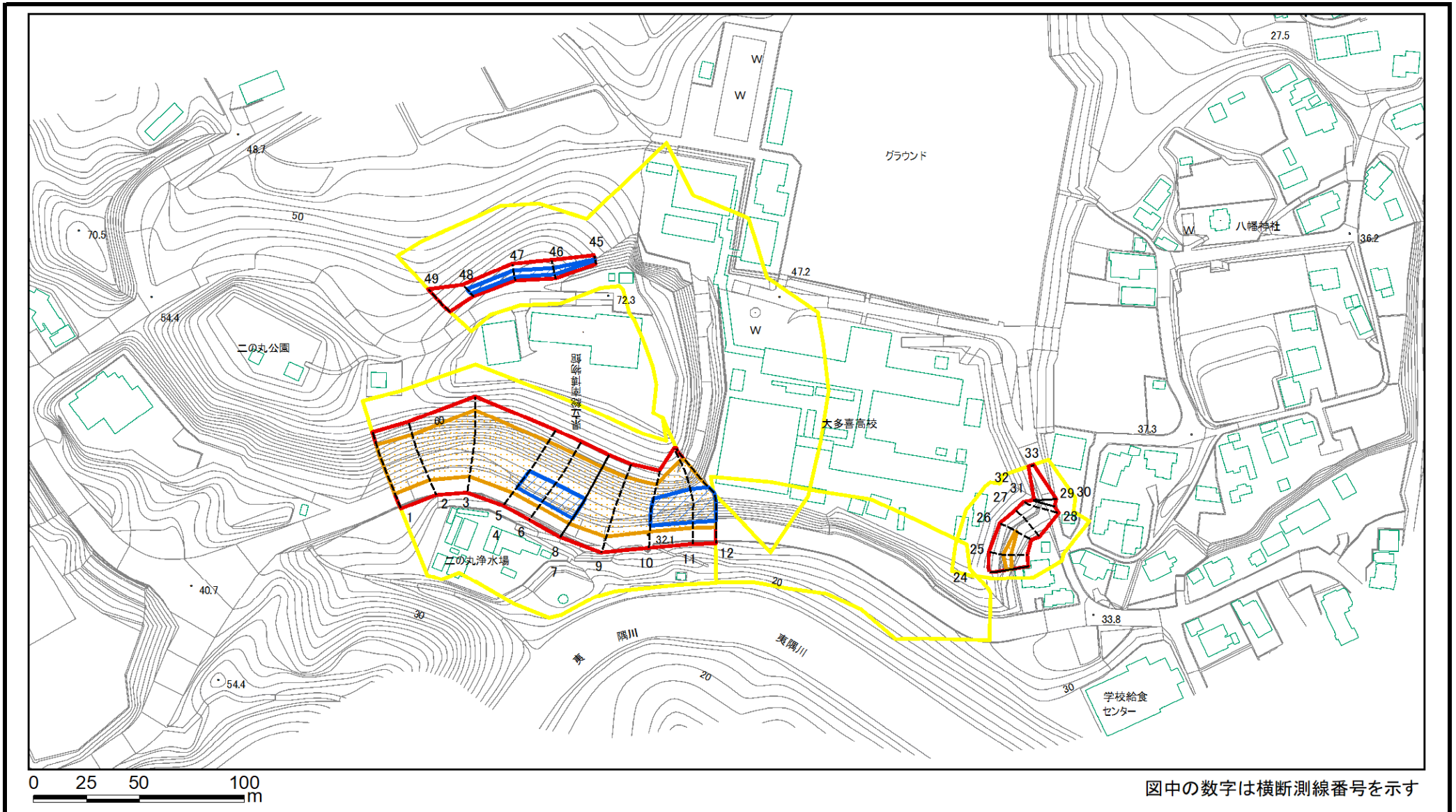
大多喜5

所在地

夷隅郡大多喜町大多喜

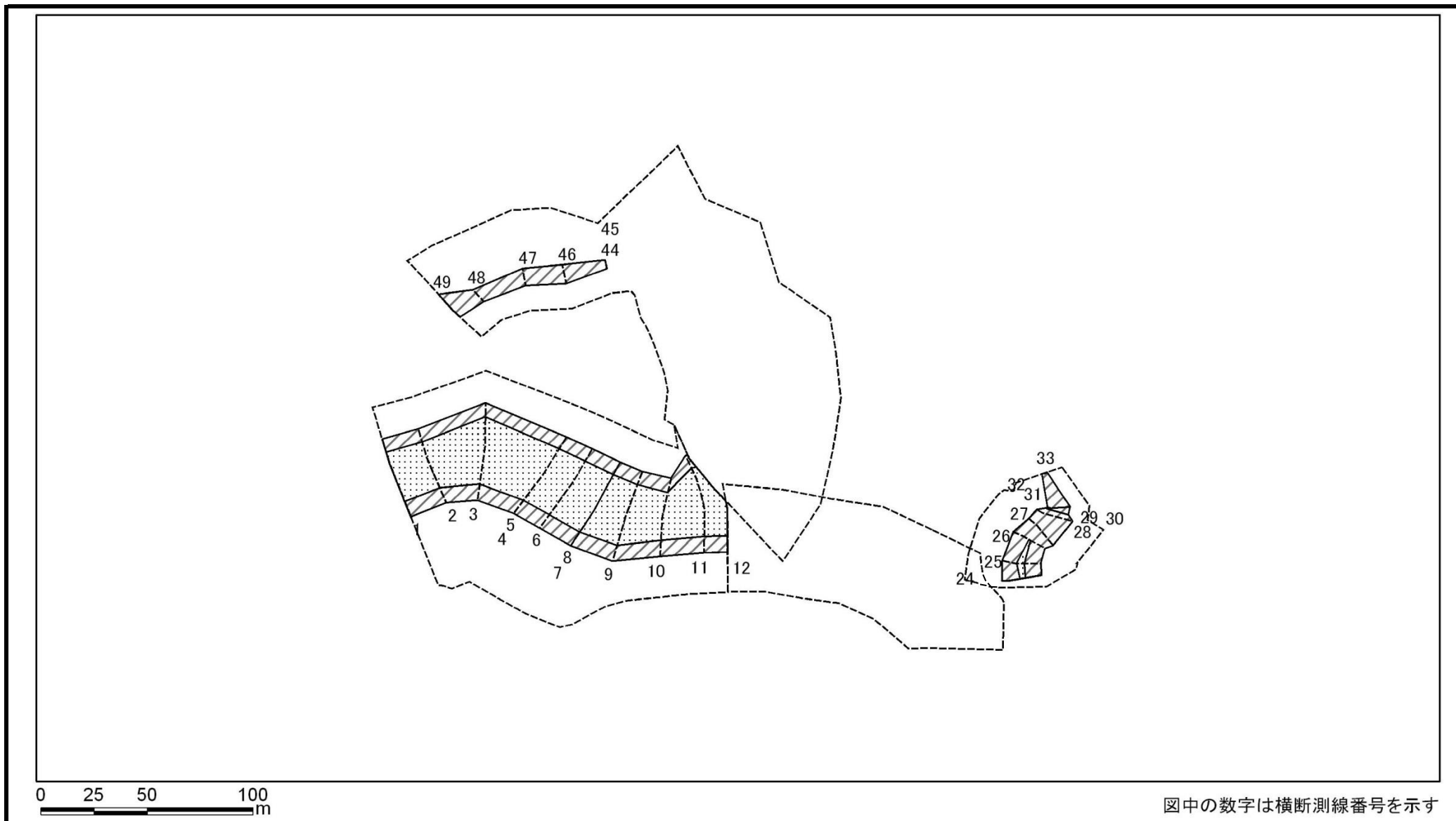
この地図は、国土地理院長の承認を得て、同院発行の電子地形図25000及び電子地形図20万を複製したものである。(承認番号 平28情複、第521号)

土砂災害警戒区域等の指定の告示に係る図書(様式2)



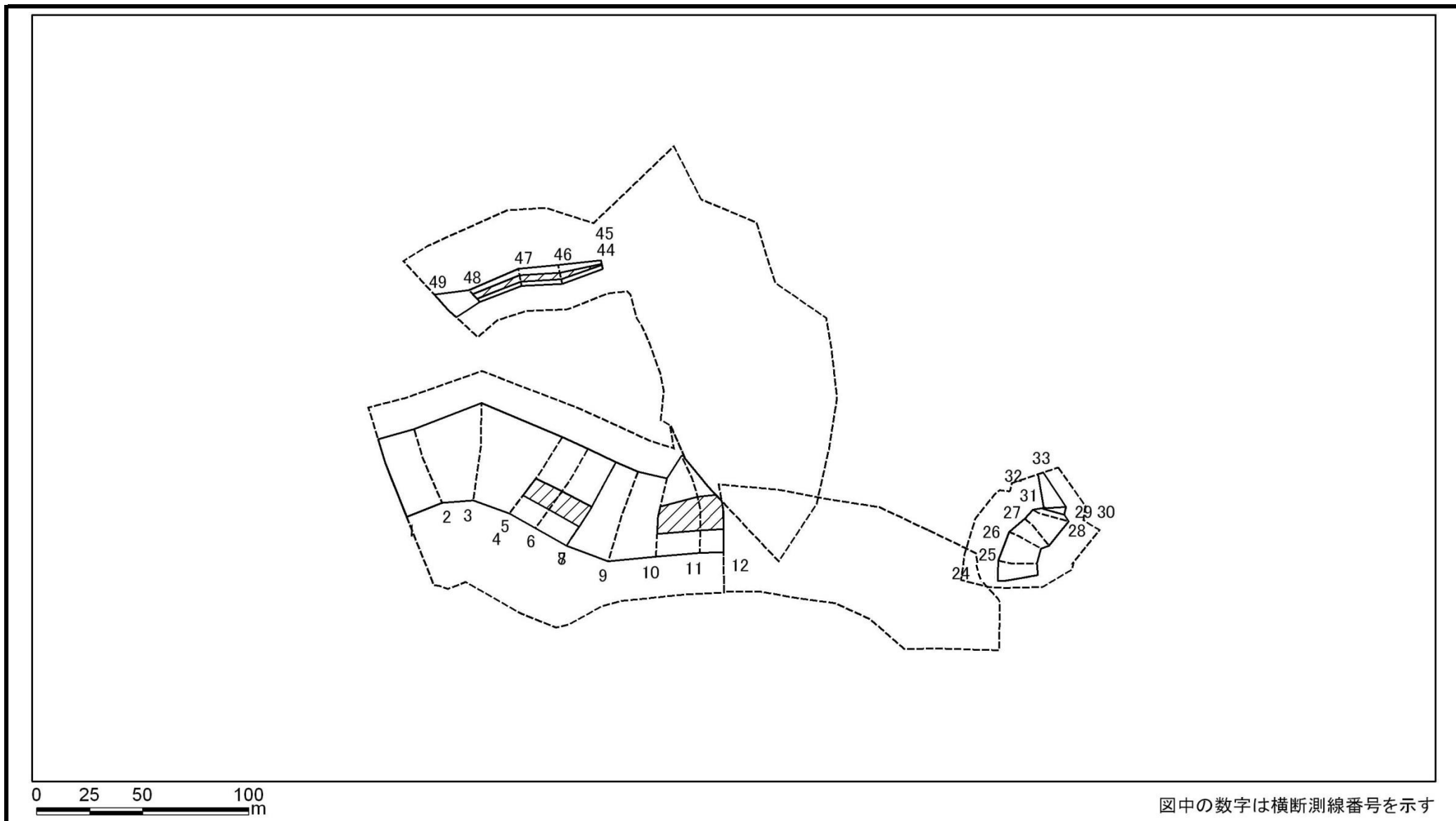
| | | | | | | | |
|---|---|--|--------------------|---------|--|------|------------|
| 様式2(急) 土砂災害警戒区域・土砂災害特別警戒区域 区域図 | 土砂災害防止法施行令第二条の基準に該当する区域 | | N 縮尺 1:2,500 | 自然現象の種類 | 急傾斜地の崩壊 | 箇所番号 | I-2040 |
| | 土砂災害防止法施行令第三条の基準に該当する区域 | | | 告示番号 | 警戒区域: 千葉県告示第165号 特別警戒区域: 千葉県告示第169号 | 箇所名 | 大多喜5 |
| | 土砂等の(移動)高さが1m以下の場合、土砂等の移動による力が100kN/m ² を超える区域 | | | 告示年月日 | 令和3年3月19日 | 所在地 | 夷隅郡大多喜町大多喜 |
| | 土砂等の堆積の高さが3mを超える区域 | | | | | | |
| | それ以外の区域 | | | | | | |

土砂災害警戒区域等の指定の告示に係る図書(様式2-1)



| | | | | | | | | |
|---|-------------------------|---|--|--------------|---------|--|------|------------|
| 様式2-1(急) 土砂災害特別警戒区域の区域区分図 (急傾斜地の崩壊に伴う土石などの移動により建築物の地上部に作用すると想定される力) | 土砂災害防止法施行令第二条の基準に該当する区域 | | | 縮尺 1:2500 | 自然現象の種類 | 急傾斜地の崩壊 | 箇所番号 | I-2040 |
| | 土砂災害防止法施行令第三条の基準に該当する区域 | 土石等の(移動)高さが1m以下の場合、土石等の移動による力が100kN/m ² を超える区域 | | | 告示番号 | 警戒区域: 千葉県告示第165号 特別警戒区域: 千葉県告示第169号 | 箇所名 | 大多喜5 |
| | それ以外の区域 | | | | 告示年月日 | 令和3年3月19日 | 所在地 | 夷隅郡大多喜町大多喜 |

土砂災害警戒区域等の指定の告示に係る図書(様式2-2)



| | | | | | | | | |
|---|-------------------------|--------------------|--|----------------------------|--|-------|--------|------------|
| 様式2-2(急) 土砂災害特別警戒区域の区域区分図 (急傾斜地の崩壊に伴う土石などの堆積により 建築物の地上部に作用すると想定される力) | 土砂災害防止法施行令第二条の基準に該当する区域 | | | 自然現象 の種類 急傾斜地の崩壊 | 警戒区域: 千葉県告示第165号 特別警戒区域: 千葉県告示第169号 | 箇所番号 | I-2040 | |
| | 土砂災害防止法施行令第三条の基準に該当する区域 | 土石等の堆積の高さが3mを超える区域 | | | | 告示番号 | 箇所名 | 大多喜5 |
| | | それ以外の区域 | | | | 告示年月日 | 所在地 | 夷隅郡大多喜町大多喜 |
| | | | | 縮尺 1:2500 | 令和3年3月19日 | | | |

土砂災害警戒区域等の指定の告示に係る図書(様式3)

| 横断測線の区間 | 土石等の移動により建築物の地上部に作用すると想定される力 | | | | 土石等の堆積により建築物の地上部に作用すると想定される力 | | | | 横断測線の区間 | 土石等の移動により建築物の地上部に作用すると想定される力 | | | | 土石等の堆積により建築物の地上部に作用すると想定される力 | | | |
|---------|---|-----------|-----------------------------------|-----------|-----------------------------------|-----------|-----------------------------------|-----------|---------|---|-----------|-----------------------------------|-----------|-----------------------------------|-----------|-----------------------------------|-----------|
| | 土石等の(移動)高さが1m以下の場合、土石等の移動による力が100kN/m ² を超える区域 | | それ以外の区域 | | 土石等の堆積の高さが3mを超える区域 | | それ以外の区域 | | | 土石等の(移動)高さが1m以下の場合、土石等の移動による力が100kN/m ² を超える区域 | | それ以外の区域 | | 土石等の堆積の高さが3mを超える区域 | | それ以外の区域 | |
| | 力の大きさのうち最大のもの(kN/m ²) | 土石等の高さ(m) | 力の大きさのうち最大のもの(kN/m ²) | 土石等の高さ(m) | 力の大きさのうち最大のもの(kN/m ²) | 土石等の高さ(m) | 力の大きさのうち最大のもの(kN/m ²) | 土石等の高さ(m) | | 力の大きさのうち最大のもの(kN/m ²) | 土石等の高さ(m) | 力の大きさのうち最大のもの(kN/m ²) | 土石等の高さ(m) | 力の大きさのうち最大のもの(kN/m ²) | 土石等の高さ(m) | 力の大きさのうち最大のもの(kN/m ²) | 土石等の高さ(m) |
| 1 ~ 2 | 153.79 | 1.00 | 100.00 | 1.00 | - | - | 16.75 | 2.97 | 30 ~ 31 | - | - | 81.90 | 1.00 | - | - | 9.11 | 1.61 |
| 2 ~ 3 | 160.06 | 1.00 | 100.00 | 1.00 | - | - | 16.95 | 3.00 | 32 ~ 33 | - | - | 80.30 | 1.00 | - | - | 13.47 | 2.38 |
| 3 ~ 4 | 160.06 | 1.00 | 100.00 | 1.00 | - | - | 16.95 | 3.00 | 34 ~ 35 | - | - | - | - | - | - | - | - |
| 5 ~ 6 | 157.30 | 1.00 | 100.00 | 1.00 | 18.71 | 3.31 | 16.95 | 3.00 | 35 ~ 36 | - | - | - | - | - | - | - | - |
| 6 ~ 7 | 157.30 | 1.00 | 100.00 | 1.00 | 18.56 | 3.29 | 16.95 | 3.00 | 36 ~ 37 | - | - | - | - | - | - | - | - |
| 8 ~ 9 | 157.98 | 1.00 | 100.00 | 1.00 | - | - | 16.95 | 3.00 | 37 ~ 38 | - | - | - | - | - | - | - | - |
| 9 ~ 10 | 157.98 | 1.00 | 100.00 | 1.00 | - | - | 16.95 | 3.00 | 38 ~ 39 | - | - | - | - | - | - | - | - |
| 10 ~ 11 | 160.78 | 1.00 | 100.00 | 1.00 | 19.53 | 3.46 | 16.95 | 3.00 | 39 ~ 40 | - | - | - | - | - | - | - | - |
| 11 ~ 12 | 160.78 | 1.00 | 100.00 | 1.00 | 19.53 | 3.46 | 16.95 | 3.00 | 40 ~ 41 | - | - | - | - | - | - | - | - |
| 13 ~ 14 | - | - | - | - | - | - | - | - | 41 ~ 42 | - | - | - | - | - | - | - | - |
| 14 ~ 15 | - | - | - | - | - | - | - | - | 42 ~ 43 | - | - | - | - | - | - | - | - |
| 15 ~ 16 | - | - | - | - | - | - | - | - | 43 ~ 44 | - | - | - | - | - | - | - | - |
| 16 ~ 17 | - | - | - | - | - | - | - | - | 45 ~ 46 | - | - | 53.69 | 1.00 | 20.53 | 3.64 | 16.95 | 3.00 |
| 17 ~ 18 | - | - | - | - | - | - | - | - | 46 ~ 47 | - | - | 53.69 | 1.00 | 21.24 | 3.76 | 16.95 | 3.00 |
| 18 ~ 19 | - | - | - | - | - | - | - | - | 47 ~ 48 | - | - | 47.20 | 1.00 | 21.78 | 3.86 | 16.95 | 3.00 |
| 19 ~ 20 | - | - | - | - | - | - | - | - | 48 ~ 49 | - | - | 96.00 | 1.00 | - | - | 16.95 | 3.00 |
| 20 ~ 21 | - | - | - | - | - | - | - | - | | | | | | | | | |
| 22 ~ 23 | - | - | - | - | - | - | - | - | | | | | | | | | |
| 24 ~ 25 | 112.03 | 1.00 | 100.00 | 1.00 | - | - | 9.94 | 1.76 | | | | | | | | | |
| 25 ~ 26 | 112.03 | 1.00 | 100.00 | 1.00 | - | - | 9.94 | 1.76 | | | | | | | | | |
| 26 ~ 27 | - | - | 100.00 | 1.00 | - | - | 9.34 | 1.65 | | | | | | | | | |
| 27 ~ 28 | - | - | 98.32 | 1.00 | - | - | 8.86 | 1.57 | | | | | | | | | |
| 28 ~ 29 | - | - | 98.32 | 1.00 | - | - | 9.11 | 1.61 | | | | | | | | | |

| | | | | |
|---------------------------------|---------|--------------------------------------|------|------------|
| 様式3(急) 建築物の構造の規制に必要な衝撃に関する事項 | 自然現象の種類 | 急傾斜地の崩壊 | 箇所番号 | I-2040 |
| | 告示番号 | 警戒区域:千葉県告示第165号 特別警戒区域:千葉県告示第169号 | 箇所名 | 大多喜5 |
| | 告示年月日 | 令和3年3月19日 | 所在地 | 夷隅郡大多喜町大多喜 |