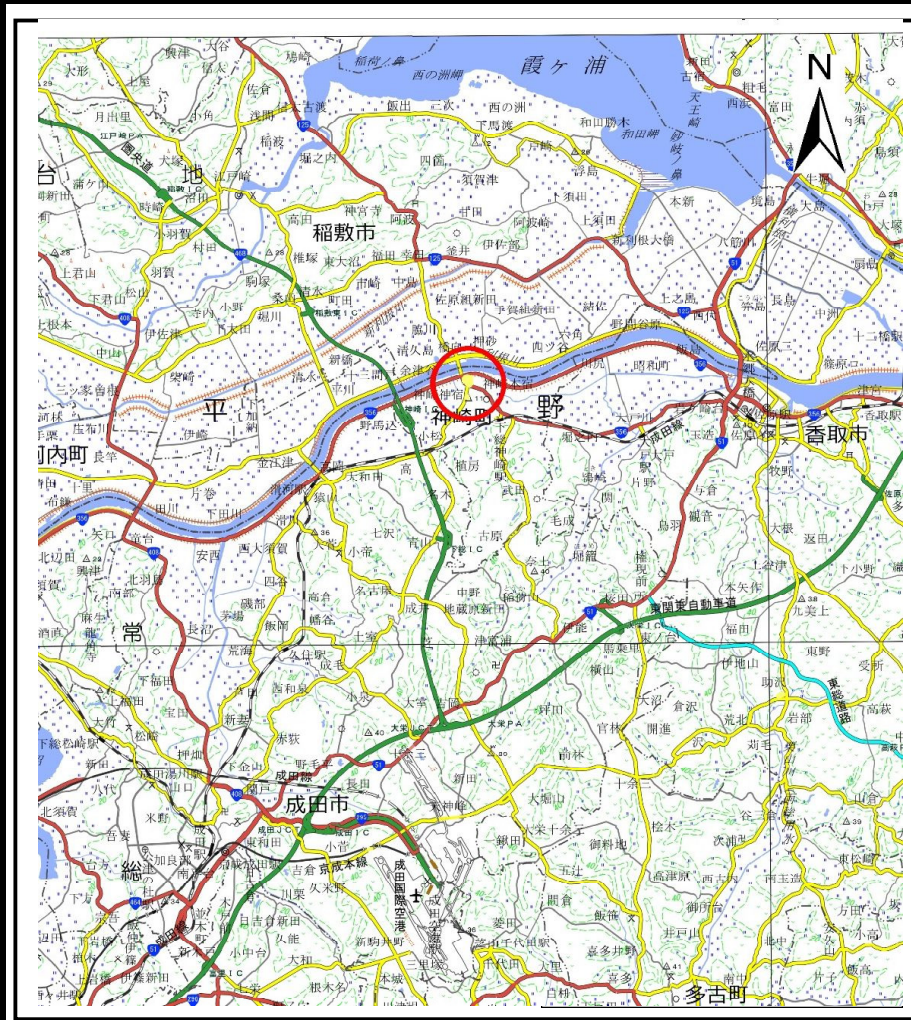
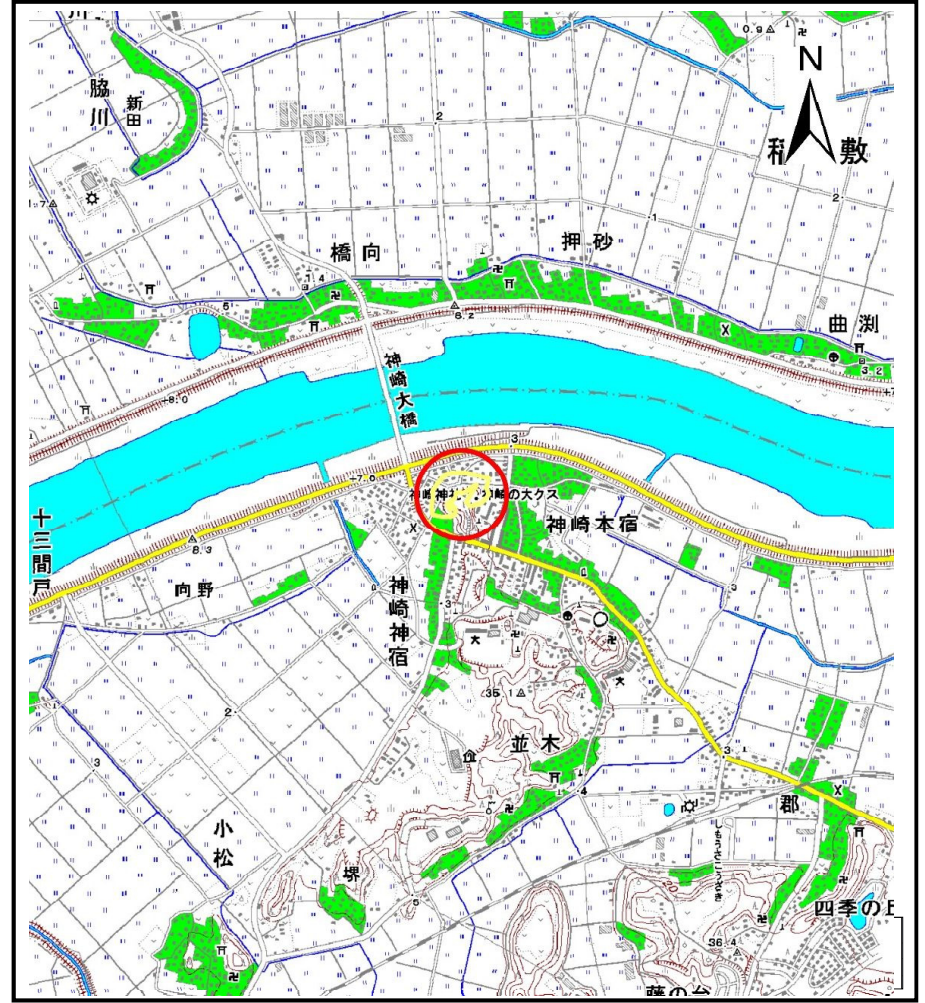


# 土砂災害警戒区域等の指定の告示に係る図書(様式1)



(1/200,000)



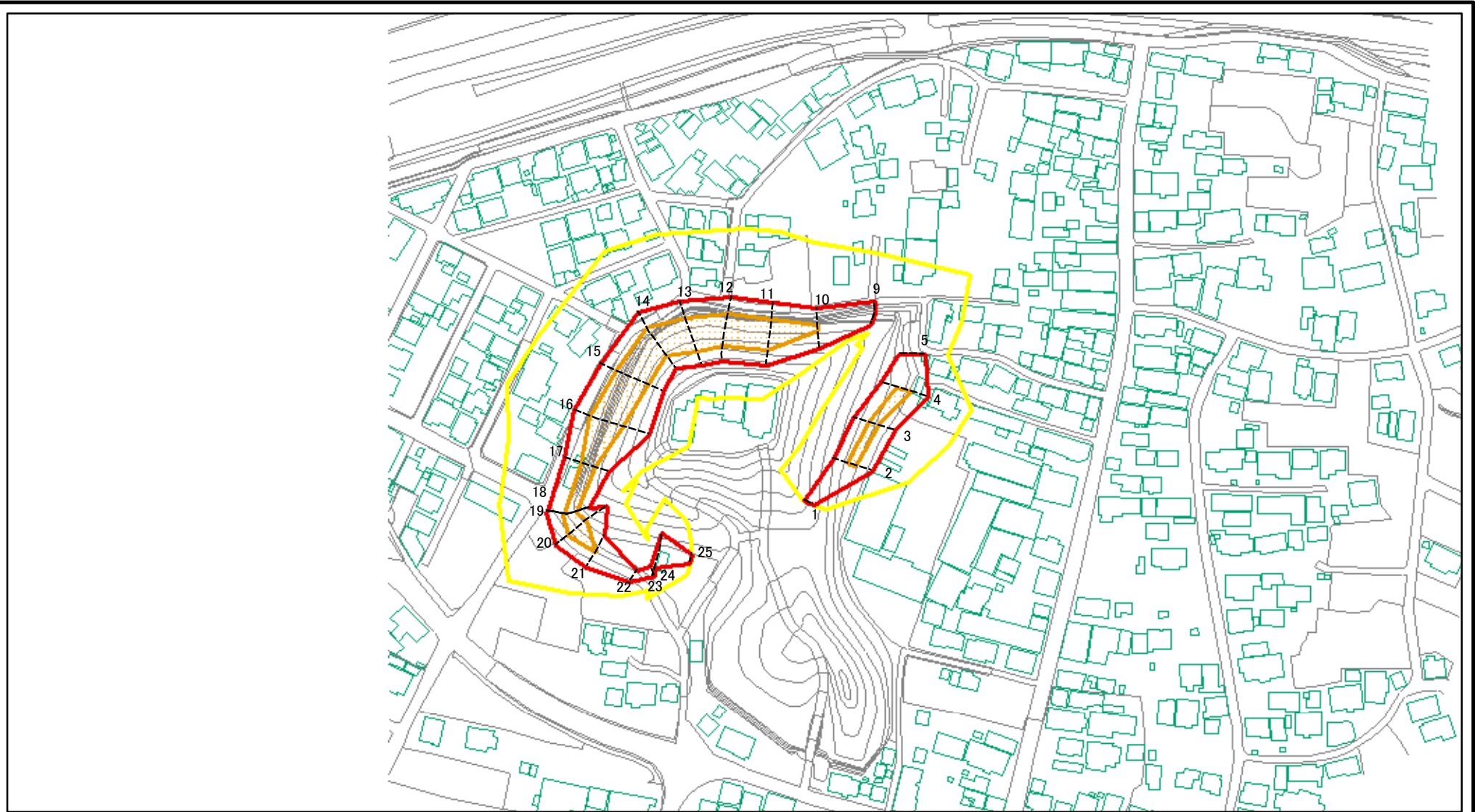
(1/25,000)

様式1(急)  
土砂災害警戒区域・土砂災害特別警戒区域  
位置図

自然現象の種類	急傾斜地の崩壊
箇所番号	I-0517
箇所名	神崎本宿1
所在地	香取郡神崎町神崎本宿

この地図は、国土地理院長の承認を得て、同院発行の数値地図20000(地図画像)及び数値地図25000(地図画像)を複製したものである。(承認番号 平27情複、第1233号)




# 土砂災害警戒区域等の指定の告示に係る図書(様式2)



図中の数字は横断測線番号を示す

様式-2(急)

土砂災害警戒区域・土砂災害特別警戒区域  
区域図(その1)

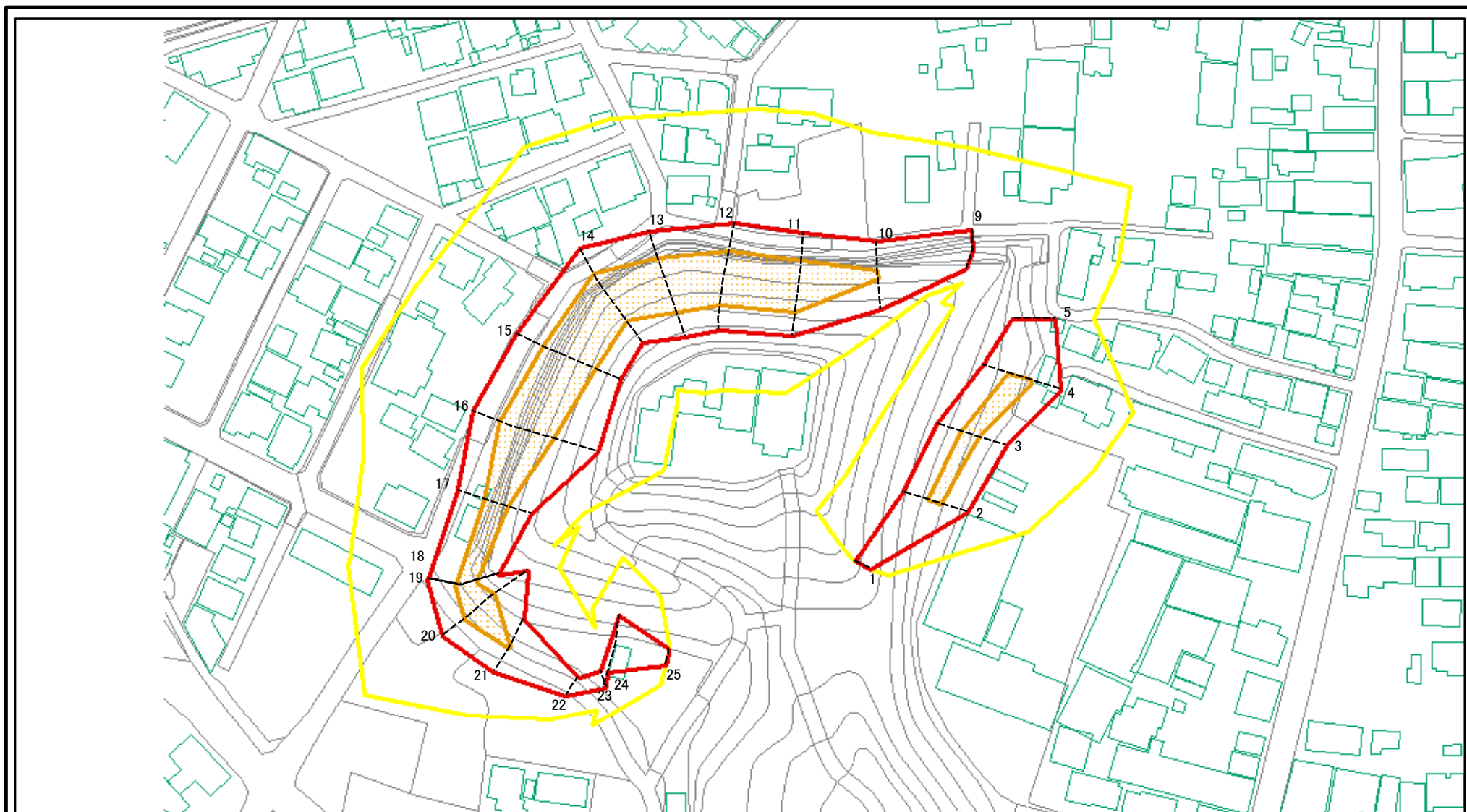
土砂災害防止法施行令第二条の基準に該当する区域	
土砂災害防止法 施行令第三条の 基準に該当する 区域	
それ以外の区域	

N	
縮尺	
1:2,500	

自然現象 の種類	急傾斜地の崩壊
告示番号	土砂災害警戒区域告示番号: 千葉県告示第104号 土砂災害特別警戒区域告示番号: 千葉県告示第106号
告示年月日	令和2年3月6日

箇所番号	I-0517
箇所名	神崎本宿1
所在地	香取郡神崎町神崎本宿

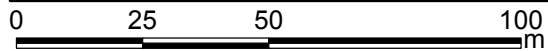
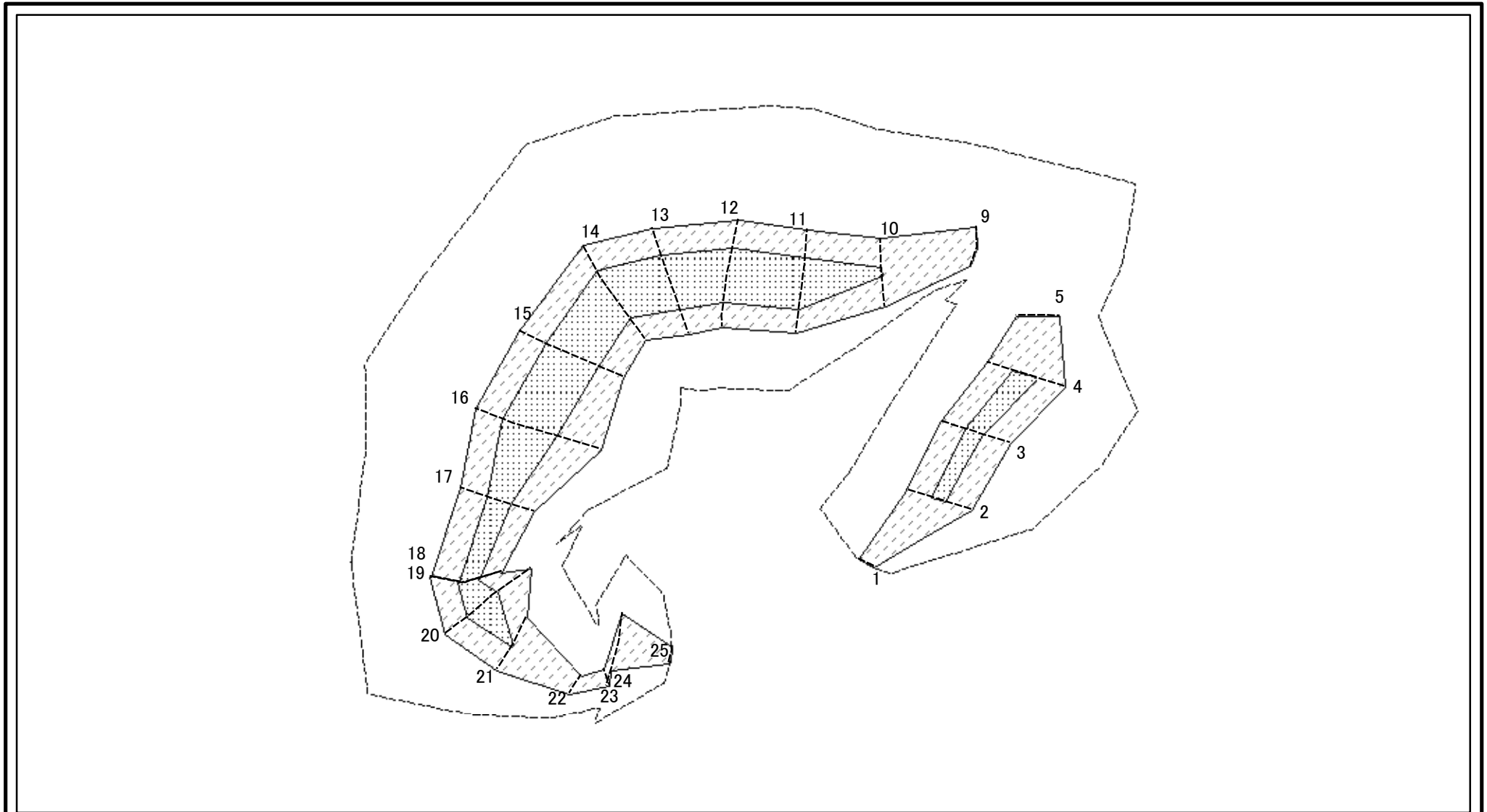
# 土砂災害警戒区域等の指定の告示に係る図書(様式2)参考図



図中の数字は横断測線番号を示す

様式-2-1(急) 土砂災害警戒区域・土砂災害特別警戒区域 区域図(参考図)	土砂災害防止法施行令第二条の基準に該当する区域		N 縮尺 1:1,500	自然現象の種類	急傾斜地の崩壊	箇所番号	I-0517	
	土砂災害防止法施行令第三条の基準に該当する区域			告示番号	土砂災害警戒区域告示番号: 千葉県告示第104号 土砂災害特別警戒区域告示番号: 千葉県告示第106号		箇所名	神崎本宿1
	土砂等の(移動)高さが1m以下の場合、土砂等の移動による力が100kN/mを超える区域			告示年月日	令和2年3月6日		所在地	香取郡神崎町神崎本宿
	土砂等の堆積の高さが3mを超える区域							
それ以外の区域								

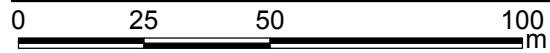
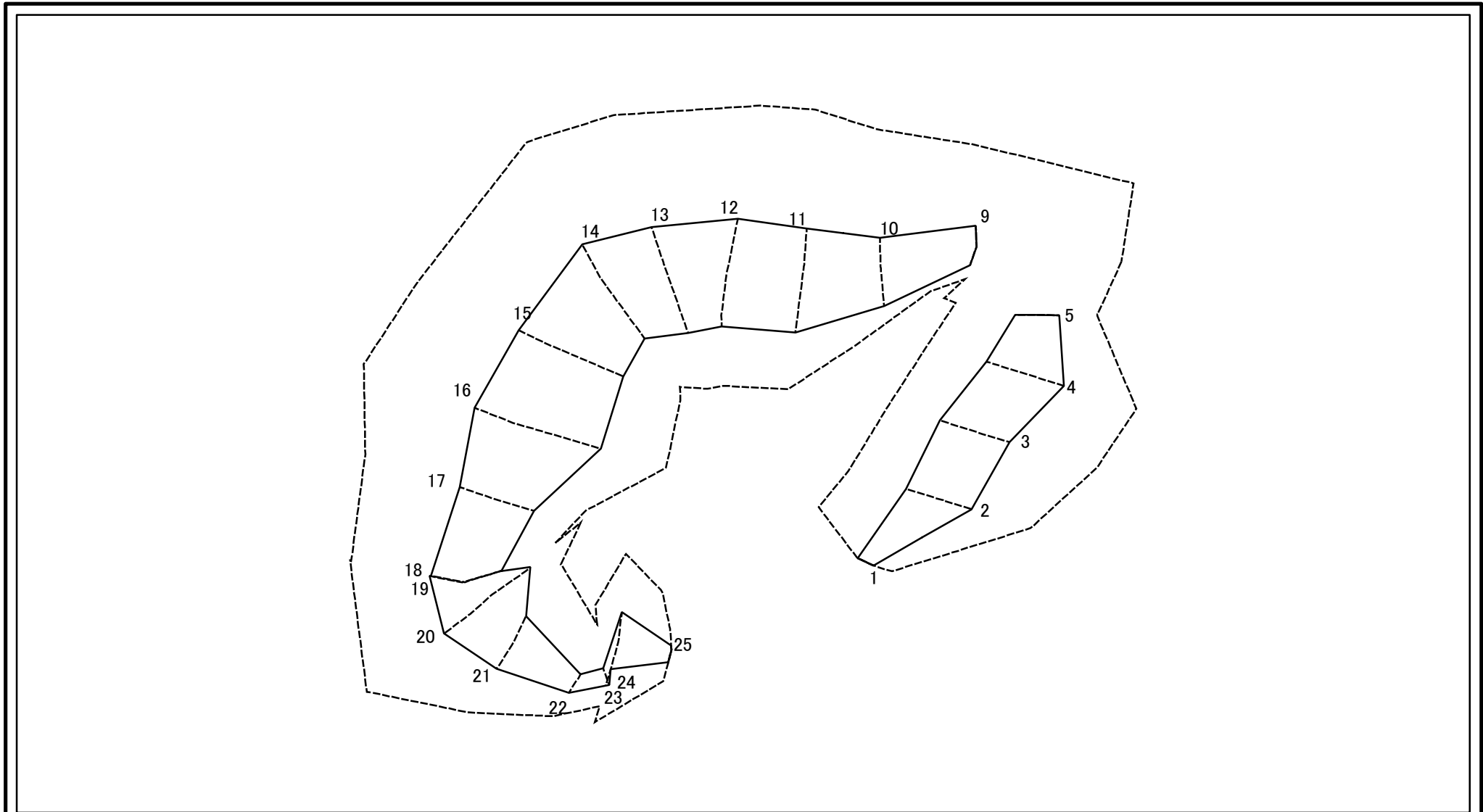
# 土砂災害警戒区域等の指定の告示に係る図書(様式2-1)



図中の数字は横断測線番号を示す

様式2-1(急) 土砂災害特別警戒区域の区域区分図 (急傾斜地の崩壊に伴う土石などの移動により 建築物の地上部に作用すると想定される力) <力区分:移動>	土砂災害防止法施行令第二条の基準に該当する区域		N 縮尺 1:1,500	自然現象の種類	急傾斜地の崩壊	箇所番号	I-0517
	土砂災害防止法施行令第三条の基準に該当する区域			告示番号	土砂災害警戒区域告示番号:千葉県告示第104号 土砂災害特別警戒区域告示番号:千葉県告示第106号	箇所名	神崎本宿1
	それ以外の区域			告示年月日	令和2年3月6日	所在地	香取郡神崎町神崎本宿

# 土砂災害警戒区域等の指定の告示に係る図書(様式2-2)



図中の数字は横断測線番号を示す

様式2-2(急) 土砂災害特別警戒区域の区域区分図 (急傾斜地の崩壊に伴う土石などの堆積により 建築物の地上部に作用すると想定される力) <力区分:堆積>	土砂災害防止法施行令第二条の基準に該当する区域			N 縮尺 1:1,500	自然現象の種類	急傾斜地の崩壊	箇所番号	I-0517
	土砂災害防止法施行令第三条の基準に該当する区域	土石等の堆積の高さが3mを超える区域			告示番号	土砂災害警戒区域告示番号:千葉県告示第104号 土砂災害特別警戒区域告示番号:千葉県告示第106号	箇所名	神崎本宿1
		それ以外の区域			告示年月日	令和2年3月6日	所在地	香取郡神崎町神崎本宿

# 土砂災害警戒区域等の指定の告示に係る図書(様式3)

横断測線の区間	土石等の移動により建築物の地上部に作用すると想定される力				土石等の堆積により建築物の地上部に作用すると想定される力				横断測線の区間	土石等の移動により建築物の地上部に作用すると想定される力				土石等の堆積により建築物の地上部に作用すると想定される力				
	土石等の(移動)高さが1m以下の場合、土石等の移動による力が100kN/m <sup>2</sup> を超える区域		それ以外の区域		土石等の堆積の高さが3mを超える区域		それ以外の区域			土石等の(移動)高さが1m以下の場合、土石等の移動による力が100kN/m <sup>2</sup> を超える区域		それ以外の区域		土石等の堆積の高さが3mを超える区域		それ以外の区域		
	力の大きさのうち最大のもの (kN/m <sup>2</sup> )	土石等の高さ (m)	力の大きさのうち最大のもの (kN/m <sup>2</sup> )	土石等の高さ (m)	力の大きさのうち最大のもの (kN/m <sup>2</sup> )	土石等の高さ (m)	力の大きさのうち最大のもの (kN/m <sup>2</sup> )	土石等の高さ (m)		力の大きさのうち最大のもの (kN/m <sup>2</sup> )	土石等の高さ (m)	力の大きさのうち最大のもの (kN/m <sup>2</sup> )	土石等の高さ (m)	力の大きさのうち最大のもの (kN/m <sup>2</sup> )	土石等の高さ (m)	力の大きさのうち最大のもの (kN/m <sup>2</sup> )	土石等の高さ (m)	
1 ~ 2	-	-	100.00	1.00	-	-	11.78	2.20	~									
2 ~ 3	117.80	1.00	100.00	1.00	-	-	14.53	2.71	~									
3 ~ 4	120.78	1.00	100.00	1.00	-	-	14.53	2.71	~									
4 ~ 5	-	-	100.00	1.00	-	-	12.55	2.34	~									
6 ~ 7	-	-	-	-	-	-	-	-	~									
7 ~ 8	-	-	-	-	-	-	-	-	~									
8 ~ 9	-	-	-	-	-	-	-	-	~									
9 ~ 10	-	-	100.00	1.00	-	-	12.82	2.40	~									
10 ~ 11	139.60	1.00	100.00	1.00	-	-	11.69	2.18	~									
11 ~ 12	139.60	1.00	100.00	1.00	-	-	9.87	1.84	~									
12 ~ 13	139.59	1.00	100.00	1.00	-	-	9.46	1.77	~									
13 ~ 14	139.59	1.00	100.00	1.00	-	-	9.41	1.76	~									
14 ~ 15	138.48	1.00	100.00	1.00	-	-	9.28	1.73	~									
15 ~ 16	134.67	1.00	100.00	1.00	-	-	9.00	1.68	~									
16 ~ 17	121.61	1.00	100.00	1.00	-	-	10.76	2.01	~									
17 ~ 18	119.32	1.00	100.00	1.00	-	-	10.19	1.90	~									
19 ~ 20	118.18	1.00	100.00	1.00	-	-	11.34	2.12	~									
20 ~ 21	101.27	1.00	100.00	1.00	-	-	11.26	2.10	~									
21 ~ 22	-	-	60.42	1.00	-	-	8.74	1.63	~									
22 ~ 23	-	-	59.38	1.00	-	-	12.21	2.28	~									
23 ~ 24	105.26	1.0	100.00	1.00	-	-	12.21	2.28	~									
24 ~ 25	-	-	57.18	1.00	-	-	9.85	1.84	~									
~									~									
~									~									
~									~									
~									~									
~									~									
様式-3(急) 建築物の構造の規制に必要な衝撃に関する事項					自然現象の種類		急傾斜地の崩壊		箇所番号		I-0517							
					告示番号		告示年月日		告示番号 <small>土砂災害警戒区域告示番号: 千葉県告示第104号 土砂災害特別警戒区域告示番号: 千葉県告示第106号</small>		箇所名		神崎本宿1					
					告示年月日		告示年月日		令和2年3月6日		所在地		香取郡神崎町神崎本宿					