

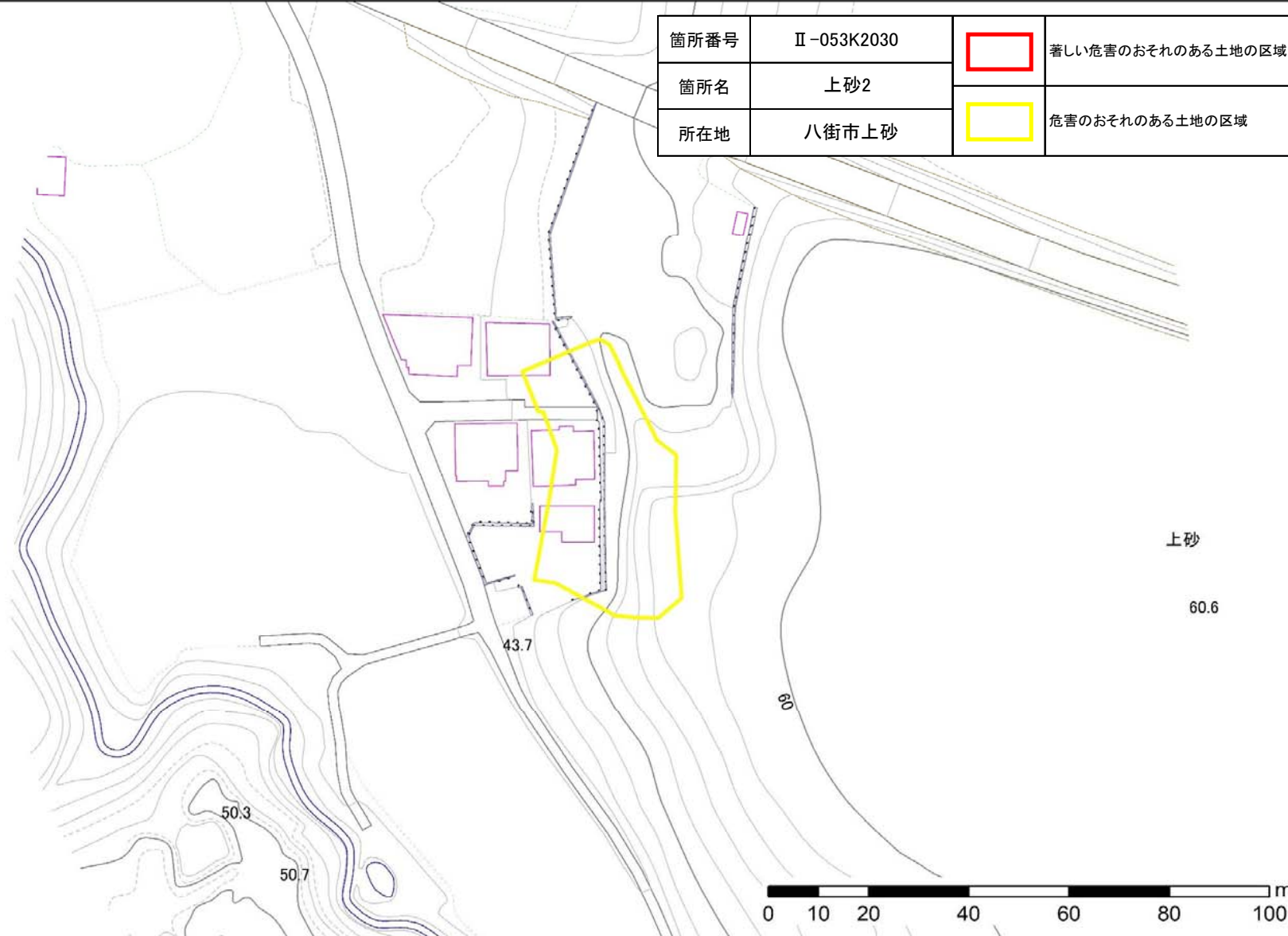


土砂災害警戒区域・特別警戒区域図(急傾斜地の崩壊)上砂地区





箇所番号	II-053K2030		著しい危害のおそれのある土地の区域
箇所名	上砂2		危害のおそれのある土地の区域
所在地	八街市上砂		



上砂

60.6

