
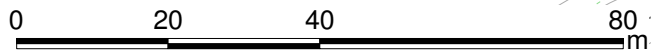
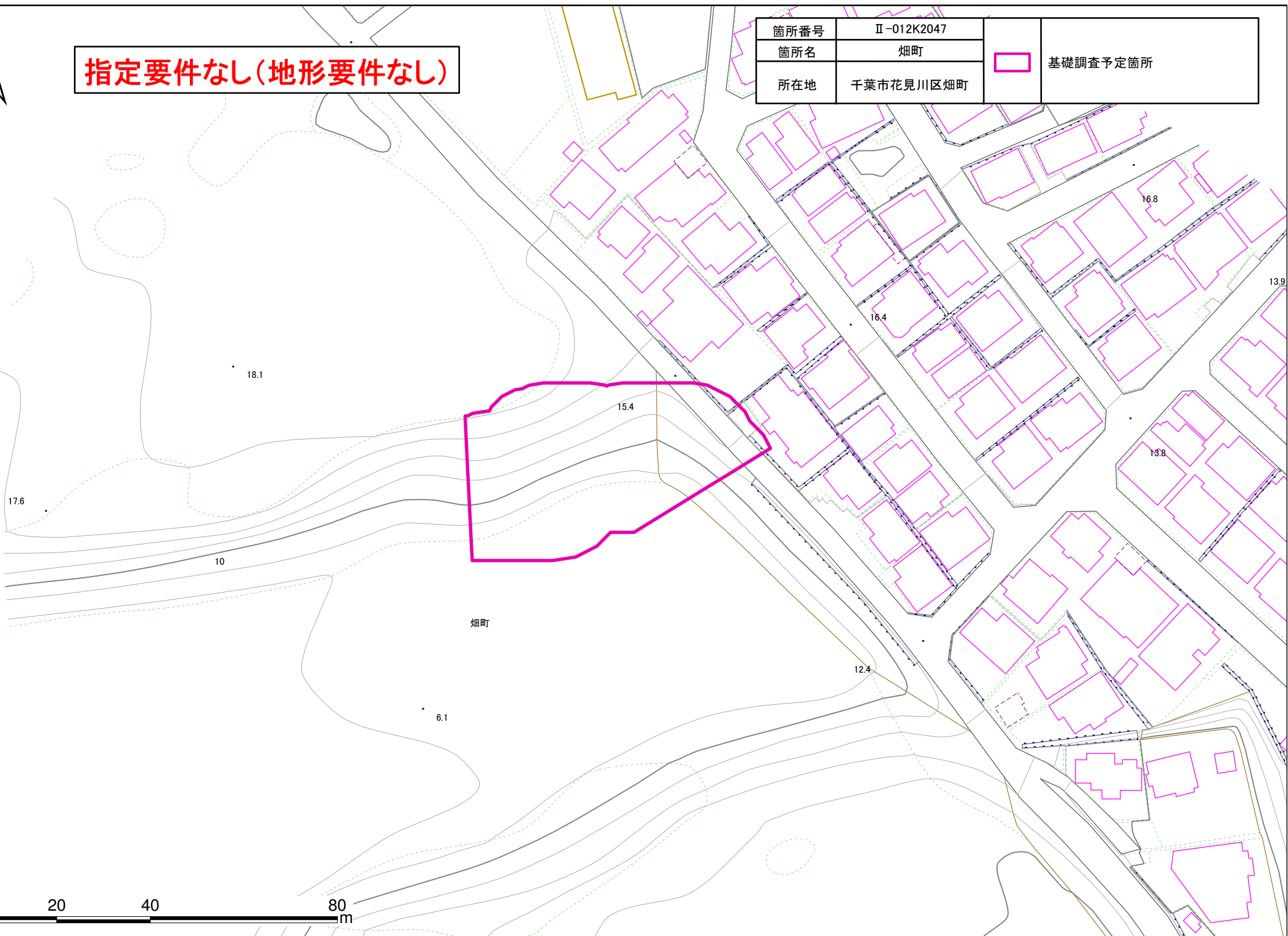




指定要件なし(地形要件なし)


箇所番号	II-012K2047		基礎調査予定箇所
箇所名	畑町		
所在地	千葉市花見川区畑町		



土砂災害警戒区域・特別警戒区域図(急傾斜地の崩壊) 畑町



指定要件なし(地形要件なし)

箇所番号	II-012K2047		基礎調査予定箇所
箇所名	畑町		
所在地	千葉県花見川区畑町		

