

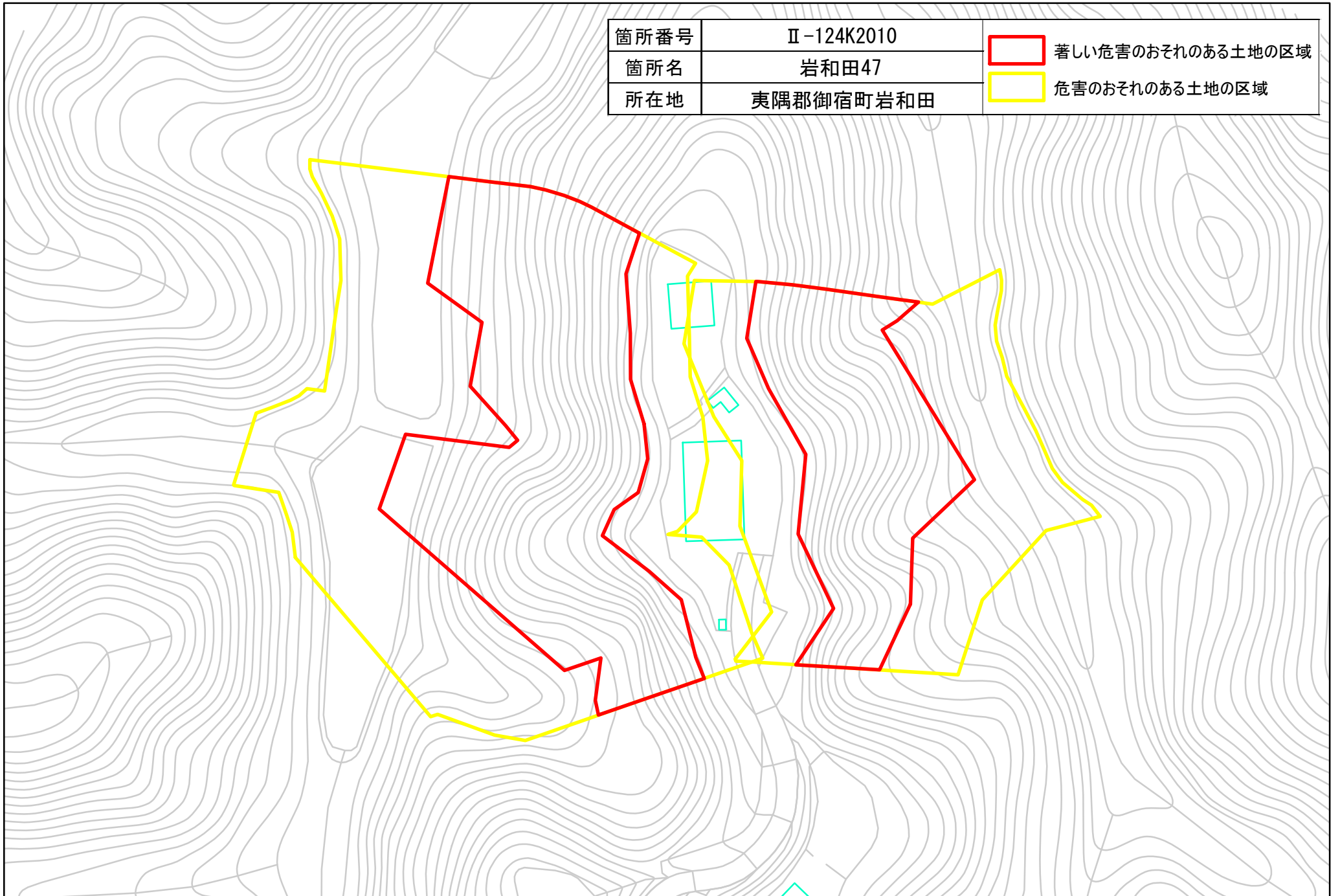


箇所番号	Ⅱ-124K2010	 著しい危害のおそれのある土地の区域
箇所名	岩和田47	 危害のおそれのある土地の区域
所在地	夷隅郡御宿町岩和田	





# 土砂災害警戒区域・特別警戒区域図（急傾斜地の崩壊） 岩和田地区

