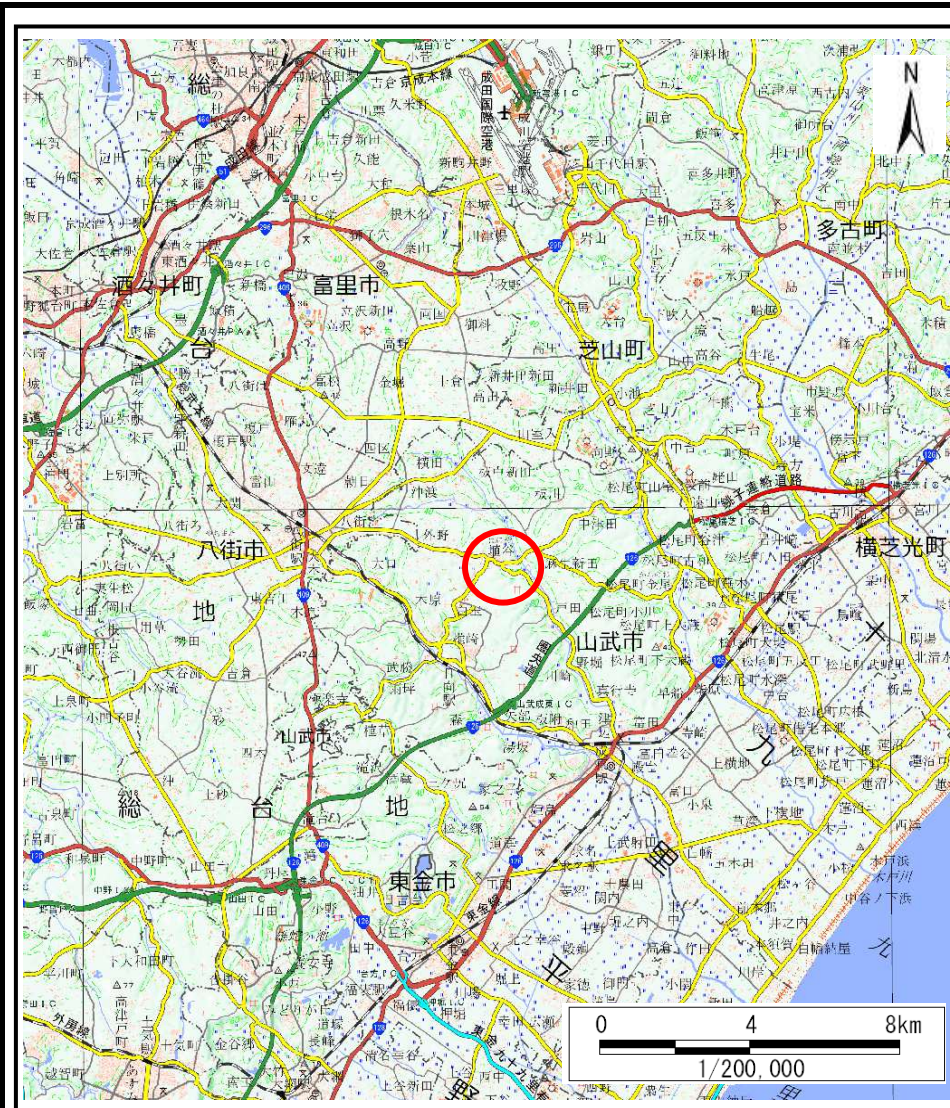
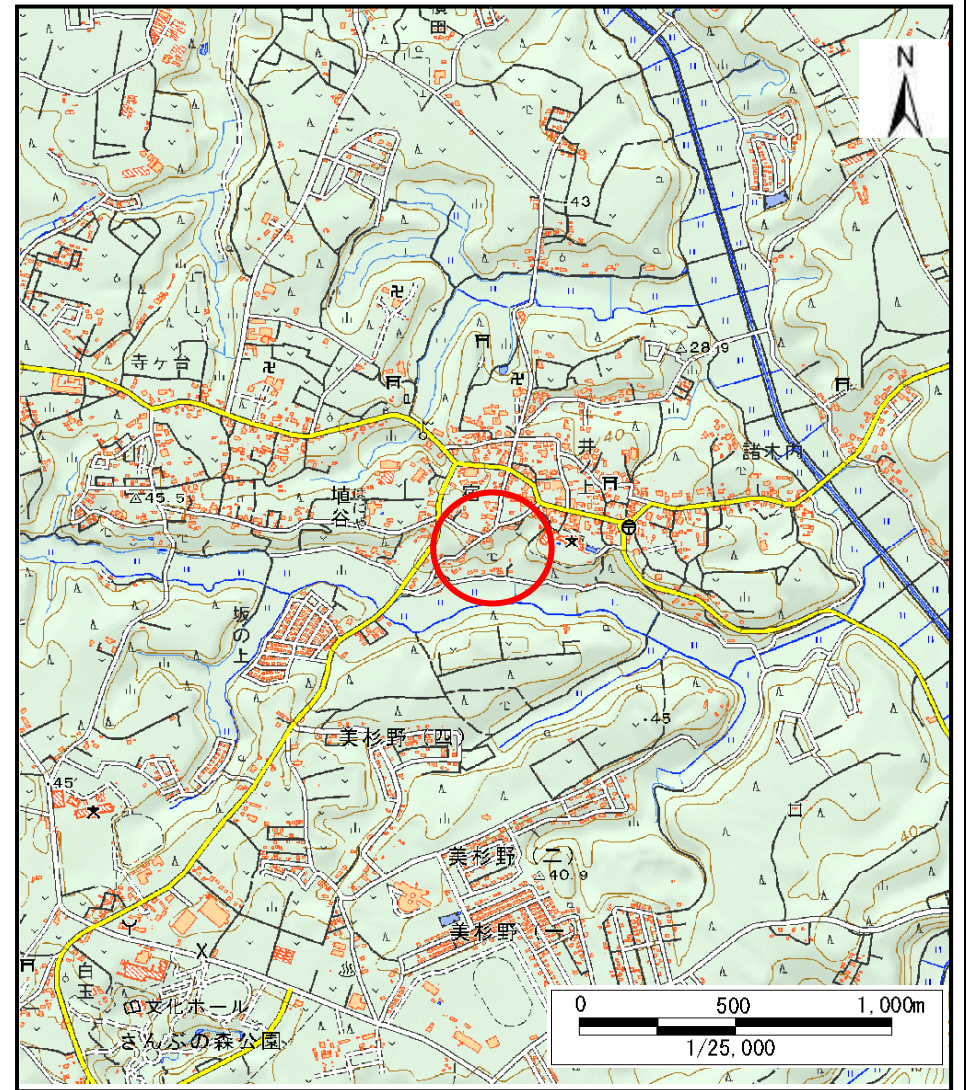


# 土砂災害警戒区域等の指定の告示に係る図書(様式1)



(1/200,000)



(1/25,000)

様式1(急)  
土砂災害警戒区域・土砂災害特別警戒区域  
位置図

|         |            |
|---------|------------|
| 自然現象の種類 | 急傾斜地の崩壊    |
| 箇所番号    | Ⅱ-102K2082 |
| 箇所名     | 埴谷29       |
| 所在地     | 山武市埴谷      |

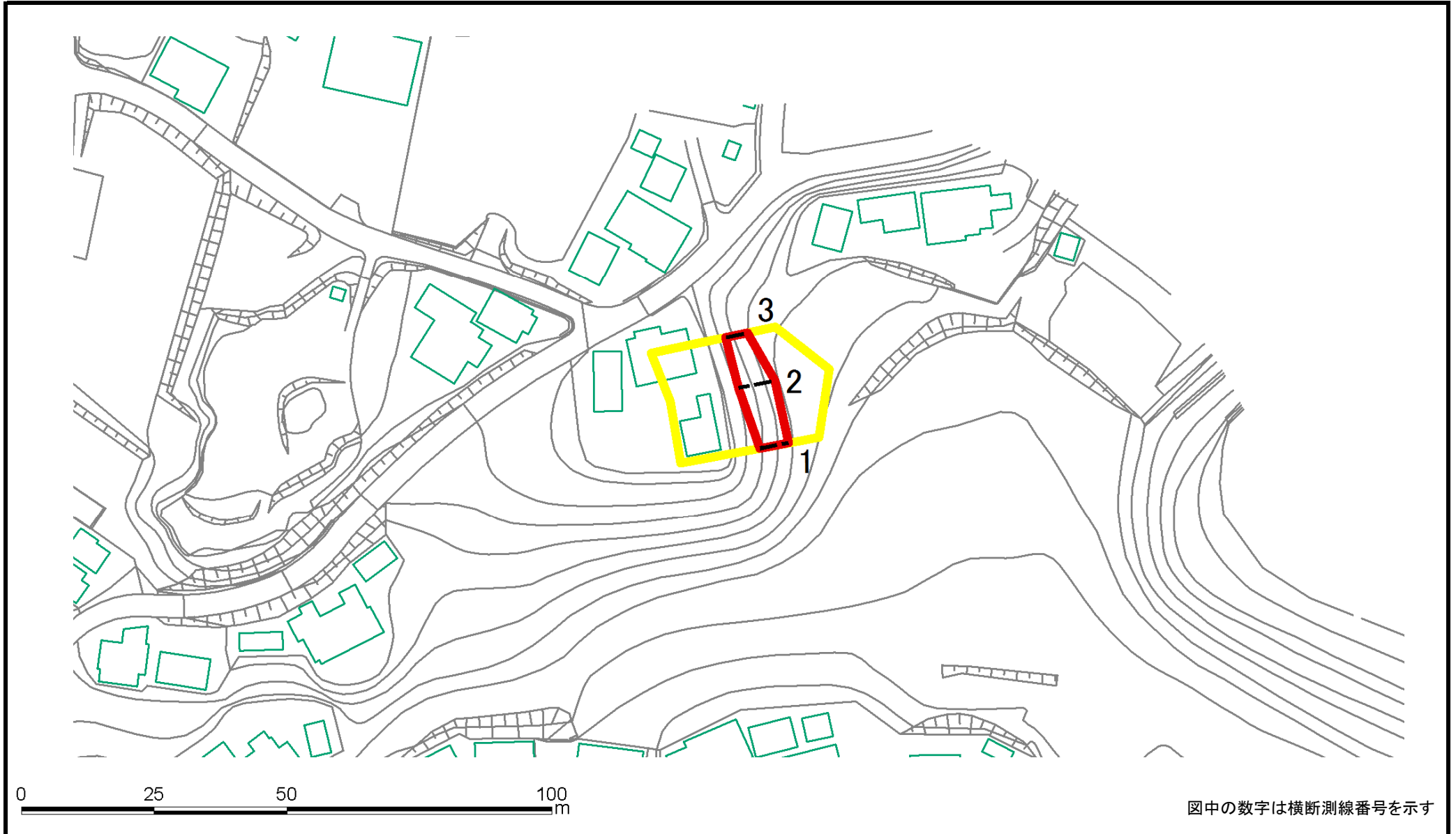
# 土砂災害警戒区域等の指定の告示に係る図書(様式2)



図中の数字は横断測線番号を示す


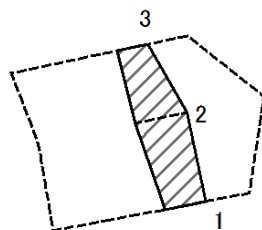
|   |                         |  |                    |         |         |      |             |
|---|-------------------------|--|--------------------|---------|---------|------|-------------|
| 様式2(急)<br>土砂災害警戒区域・土砂災害特別警戒区域<br>区域図(その1) | 土砂災害防止法施行令第二条の基準に該当する区域 |  | N<br>縮尺<br>1:2,500 | 自然現象の種類 | 急傾斜地の崩壊 | 箇所番号 | II-102K2082 |
|   | 土砂災害防止法施行令第三条の基準に該当する区域 |  |                    | 告示番号    |         | 箇所名  | 埴谷29        |
|   | それ以外の区域                 |  |                    | 告示年月日   |         | 所在地  | 山武市埴谷       |

# 土砂災害警戒区域等の指定の告示に係る図書(様式2)参考図



|   |   |  |                    |         |         |      |             |
|---|---|--|--------------------|---------|---------|------|-------------|
| 様式2(急)<br>土砂災害警戒区域・土砂災害特別警戒区域<br>区域図(参考図) | 土砂災害防止法施行令第二条の基準に該当する区域                                   |  | N<br>縮尺<br>1:1,000 | 自然現象の種類 | 急傾斜地の崩壊 | 箇所番号 | II-102K2082 |
|   | 土砂災害防止法施行令第三条の基準に該当する区域                                   |  |                    | 告示番号    |         | 箇所名  | 埴谷29        |
|   | 土砂等の(移動)高さが1m以下の場合、土砂等の移動による力が100kN/m <sup>2</sup> を超える区域 |  |                    | 告示年月日   |         | 所在地  | 山武市埴谷       |
|   | 土砂等の堆積の高さが3mを超える区域  |  |                    |         |         |      |             |
|   | それ以外の区域   |  |                    |         |         |      |             |

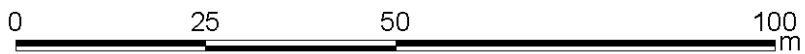
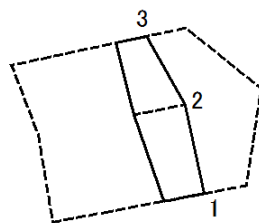
# 土砂災害警戒区域等の指定の告示に係る図書(様式2-1)



図中の数字は横断測線番号を示す

|   |                         |   |  |                        |         |         |      |             |
|---|-------------------------|---|--|------------------------|---------|---------|------|-------------|
| 様式2-1(急)<br>土砂災害特別警戒区域の区域区分図<br>(急傾斜地の崩壊に伴う土石などの移動により<br>建築物の地上部に作用すると想定される力)<br><力区分:移動> | 土砂災害防止法施行令第二条の基準に該当する区域 |   |  | N<br><br>縮尺<br>1:1,000 | 自然現象の種類 | 急傾斜地の崩壊 | 箇所番号 | II-102K2082 |
|   | 土砂災害防止法施行令第三条の基準に該当する区域 | 土石等の(移動)高さが1m以下の場合、<br>土石等の移動による力が100kN/m <sup>2</sup> を超える区域 |  |                        | 告示番号    |         | 箇所名  | 埴谷29        |
|   | それ以外の区域                 |   |  |                        | 告示年月日   |         | 所在地  | 山武市埴谷       |

# 土砂災害警戒区域等の指定の告示に係る図書(様式2-2)



図中の数字は横断測線番号を示す

|   |                         |                    |  |                        |         |         |      |             |
|---|-------------------------|--------------------|--|------------------------|---------|---------|------|-------------|
| 様式2-2(急)<br>土砂災害特別警戒区域の区域区分図<br>(急傾斜地の崩壊に伴う土石などの堆積により<br>建築物の地上部に作用すると想定される力)<br><力区分:堆積> | 土砂災害防止法施行令第二条の基準に該当する区域 |                    |  | N<br><br>縮尺<br>1:1,000 | 自然現象の種類 | 急傾斜地の崩壊 | 箇所番号 | II-102K2082 |
|   | 土砂災害防止法施行令第三条の基準に該当する区域 | 土石等の堆積の高さが3mを超える区域 |  |                        | 告示番号    |         | 箇所名  | 埴谷29        |
|   |                         | それ以外の区域            |  |                        | 告示年月日   |         | 所在地  | 山武市埴谷       |

# 土砂災害警戒区域等の指定の告示に係る図書(様式3)

| 横断測線の区間                         | 土石等の移動により建築物の地上部に作用すると想定される力                              |               |                                       |               | 土石等の堆積により建築物の地上部に作用すると想定される力          |               |                                       |               |      |            |  |
|---------------------------------|---|---------------|---------------------------------------|---------------|---------------------------------------|---------------|---------------------------------------|---------------|------|------------|--|
|                                 | 土石等の(移動)高さが1m以下の場合、土石等の移動による力が100kN/m <sup>2</sup> を超える区域 |               | それ以外の区域                               |               | 土石等の堆積の高さが3mを超える区域                    |               | それ以外の区域                               |               |      |            |  |
|                                 | 力の大きさのうち最大のもの<br>(kN/m <sup>2</sup> )                     | 土石等の高さ<br>(m) | 力の大きさのうち最大のもの<br>(kN/m <sup>2</sup> ) | 土石等の高さ<br>(m) | 力の大きさのうち最大のもの<br>(kN/m <sup>2</sup> ) | 土石等の高さ<br>(m) | 力の大きさのうち最大のもの<br>(kN/m <sup>2</sup> ) | 土石等の高さ<br>(m) |      |            |  |
| 1 ~ 2                           | -   | -             | 63.33                                 | 1.00          | -                                     | -             | 11.64                                 | 2.18          |      |            |  |
| 2 ~ 3                           | -   | -             | 62.93                                 | 1.00          | -                                     | -             | 11.64                                 | 2.18          |      |            |  |
|                                 |   |               |                                       |               |                                       |               |                                       |               |      |            |  |
|                                 |   |               |                                       |               |                                       |               |                                       |               |      |            |  |
|                                 |   |               |                                       |               |                                       |               |                                       |               |      |            |  |
|                                 |   |               |                                       |               |                                       |               |                                       |               |      |            |  |
|                                 |   |               |                                       |               |                                       |               |                                       |               |      |            |  |
|                                 |   |               |                                       |               |                                       |               |                                       |               |      |            |  |
|                                 |   |               |                                       |               |                                       |               |                                       |               |      |            |  |
|                                 |   |               |                                       |               |                                       |               |                                       |               |      |            |  |
|                                 |   |               |                                       |               |                                       |               |                                       |               |      |            |  |
|                                 |   |               |                                       |               |                                       |               |                                       |               |      |            |  |
|                                 |   |               |                                       |               |                                       |               |                                       |               |      |            |  |
|                                 |   |               |                                       |               |                                       |               |                                       |               |      |            |  |
|                                 |   |               |                                       |               |                                       |               |                                       |               |      |            |  |
|                                 |   |               |                                       |               |                                       |               |                                       |               |      |            |  |
|                                 |   |               |                                       |               |                                       |               |                                       |               |      |            |  |
|                                 |   |               |                                       |               |                                       |               |                                       |               |      |            |  |
|                                 |   |               |                                       |               |                                       |               |                                       |               |      |            |  |
|                                 |   |               |                                       |               |                                       |               |                                       |               |      |            |  |
|                                 |   |               |                                       |               |                                       |               |                                       |               |      |            |  |
|                                 |   |               |                                       |               |                                       |               |                                       |               |      |            |  |
|                                 |   |               |                                       |               |                                       |               |                                       |               |      |            |  |
| 様式3(急)<br>建築物の構造の規制に必要な衝撃に関する事項 |   |               |                                       |               | 自然現象の種類                               |               | 急傾斜地の崩壊                               |               | 箇所番号 | Ⅱ-102K2082 |  |
|                                 |   |               |                                       |               | 告示番号                                  |               |                                       |               | 箇所名  | 埴谷29       |  |
|                                 |   |               |                                       |               | 告示年月日                                 |               |                                       |               | 所在地  | 山武市埴谷      |  |