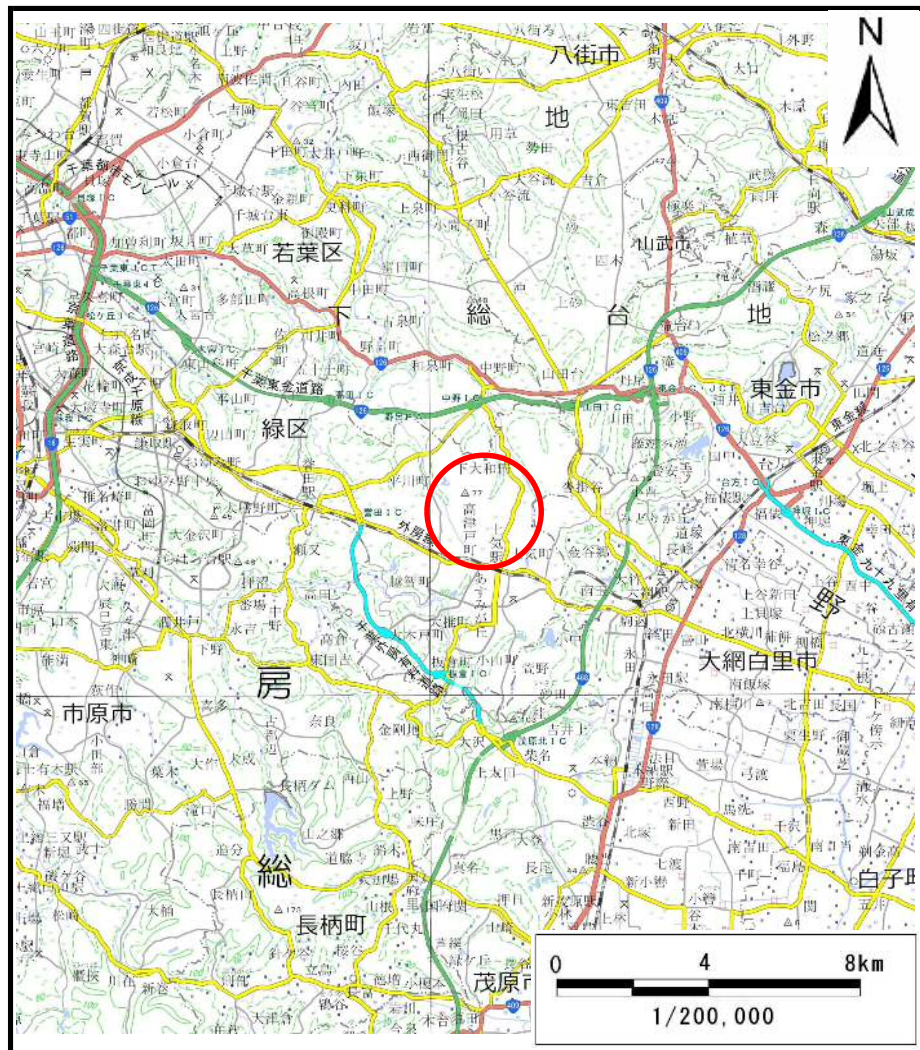
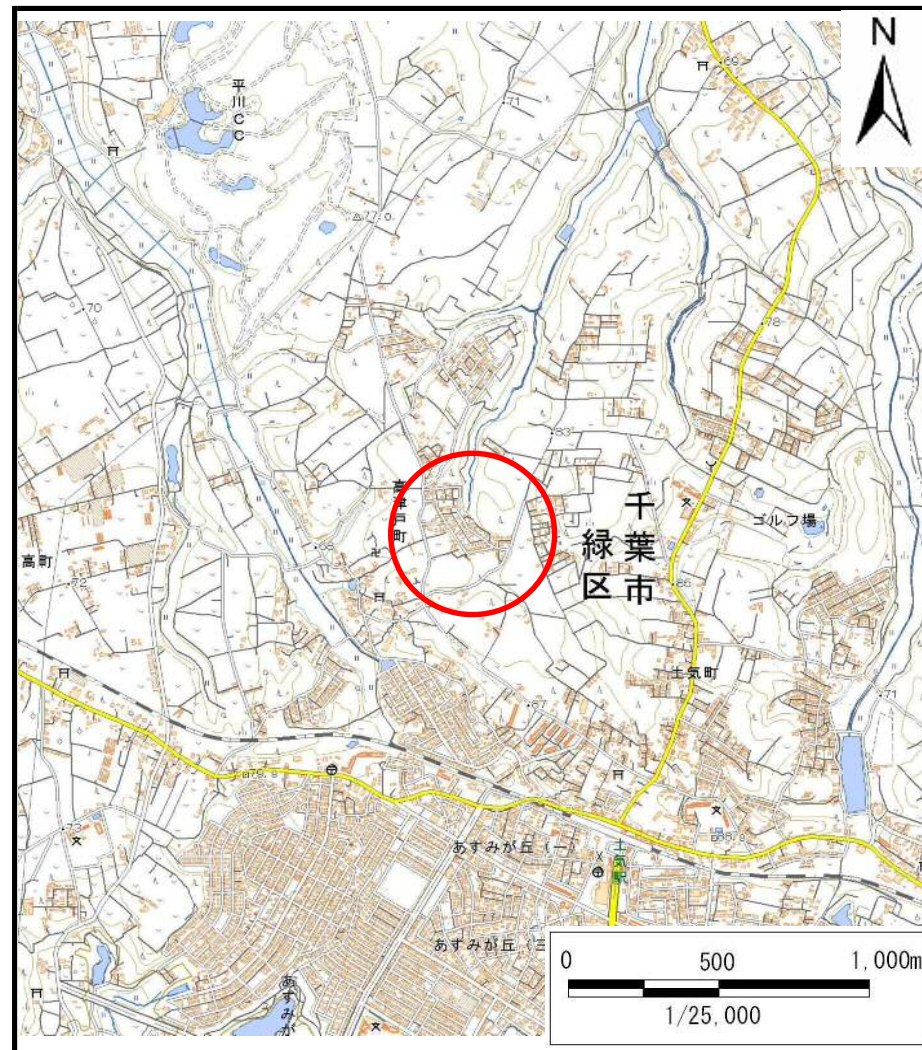


# 土砂災害警戒区域等の指定の告示に係る図書(様式1)



(1/200,000)



(1/25,000)

様式1(急)

土砂災害警戒区域・土砂災害特別警戒区域  
位置図

自然現象の種類

急傾斜地の崩壊

箇所番号

Ⅱ-010004

箇所名

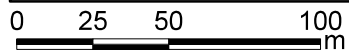
高津戸町

所在地

千葉市緑区高津戸町

測量法に基づく国土地理院長承認(複製)R 2JHf 333。本製品を複製する場合には、国土地理院の長の承認を得なければならない。

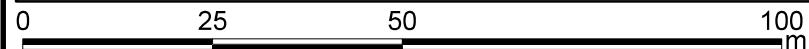
# 土砂災害警戒区域等の指定の告示に係る図書(様式2)



図中の数字は横断測線番号を示す

様式2(急) 土砂災害警戒区域・土砂災害特別警戒区域 区域図	土砂災害防止法施行令第二条の基準に該当する区域		N 縮尺	自然現象の種類	急傾斜地の崩壊	箇所番号	II-010004
	土砂災害防止法施行令第三条の基準に該当する区域			告示番号	千葉県告示第316号 千葉県告示第322号	箇所名	高津戸町
	それ以外の区域		告示年月日	令和3年5月28日	所在地	千葉市緑区高津戸町	

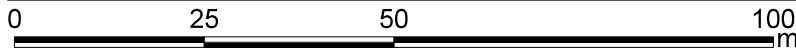
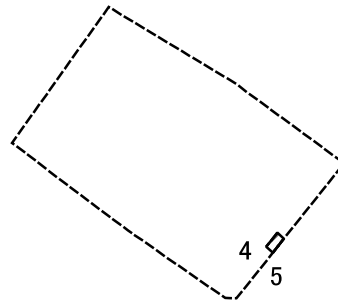
# 土砂災害警戒区域等の指定の告示に係る図書(様式2)参考図



図中の数字は横断測線番号を示す

様式2(急) 土砂災害警戒区域・土砂災害特別警戒区域 区域図(参考図)	土砂災害防止法施行令第二条の基準に該当する区域		N 縮尺 1:1,000	自然現象の種類	急傾斜地の崩壊	箇所番号	II-010004
	土砂災害防止法施行令第三条の基準に該当する区域			告示番号	千葉県告示第316号 千葉県告示第322号	箇所名	高津戸町
	それ以外の区域			告示年月日	令和3年5月28日	所在地	千葉市緑区高津戸町

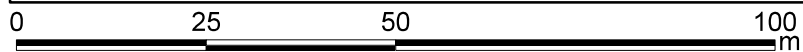
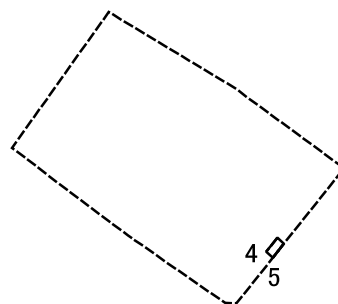
# 土砂災害警戒区域等の指定の告示に係る図書(様式2-1)



図中の数字は横断測線番号を示す

<b>様式2-1(急)</b> 土砂災害特別警戒区域の区域区分図 (急傾斜地の崩壊に伴う土石等の移動により 建築物の地上部に作用すると想定される力)	土砂災害防止法施行令第二条の基準に該当する区域		N 縮尺 1:1,000	自然現象の種類	急傾斜地の崩壊	箇所番号	II-010004
	土砂災害防止法施行令第三条の基準に該当する区域			告示番号	千葉県告示第316号 千葉県告示第322号	箇所名	高津戸町
	それ以外の区域			告示年月日	令和3年5月28日	所在地	千葉市緑区高津戸町

# 土砂災害警戒区域等の指定の告示に係る図書(様式2-2)



図中の数字は横断測線番号を示す

様式2-2(急) 土砂災害特別警戒区域の区域区分図 (急傾斜地の崩壊に伴う土石等の堆積により 建築物の地上部に作用すると想定される力)	土砂災害防止法施行令第二条の基準に該当する区域			N 縮尺 1:1,000	自然現象の種類	急傾斜地の崩壊	箇所番号	II-010004
	土砂災害防止法 施行令第三条の 基準に該当する 区域	土石等の堆積の高さが3mを超える区域			告示番号	千葉県告示第316号 千葉県告示第322号	箇所名	高津戸町
		それ以外の区域		告示年月日	令和3年5月28日	所在地	千葉市緑区高津戸町	

