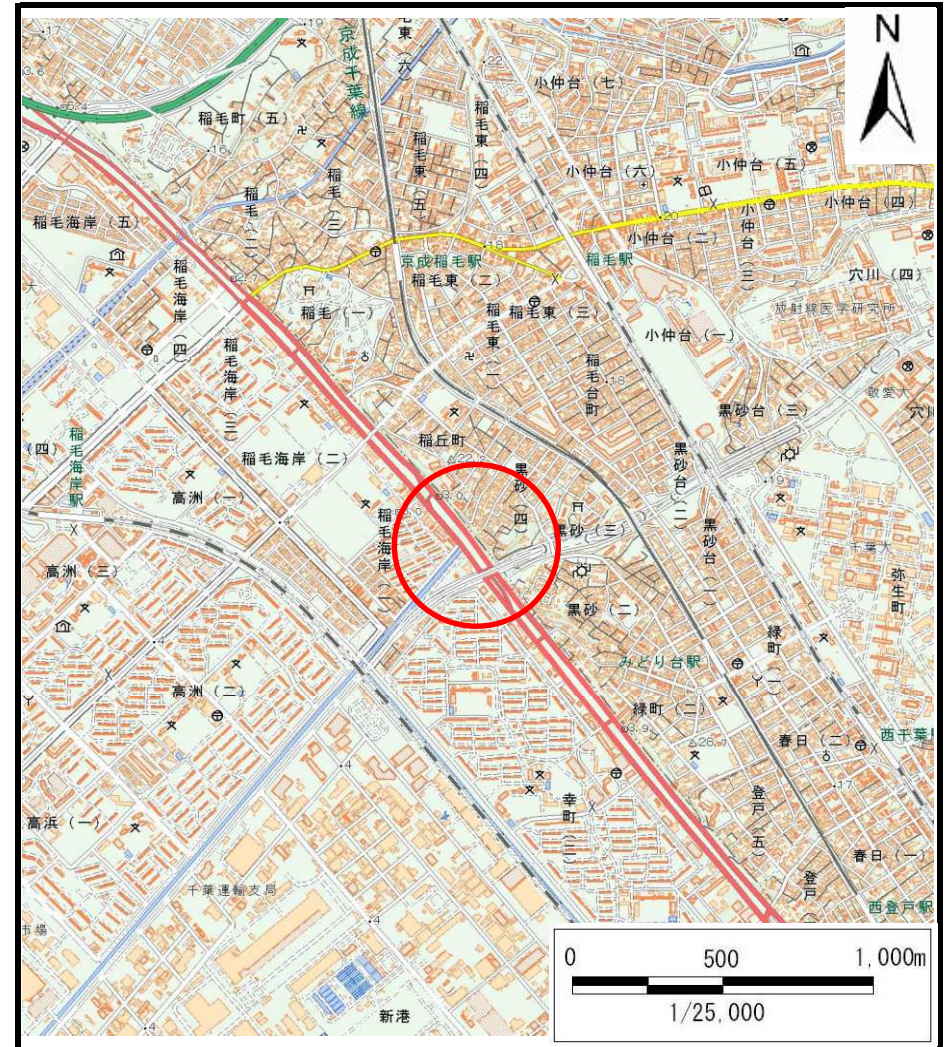


土砂災害警戒区域等の指定の告示に係る図書(様式1)



(1/200,000)



(1/25,000)

様式1(急)
土砂災害警戒区域・土砂災害特別警戒区域
位置図

自然現象の種類

急傾斜地の崩壊

箇所番号

II-0030

箇所名

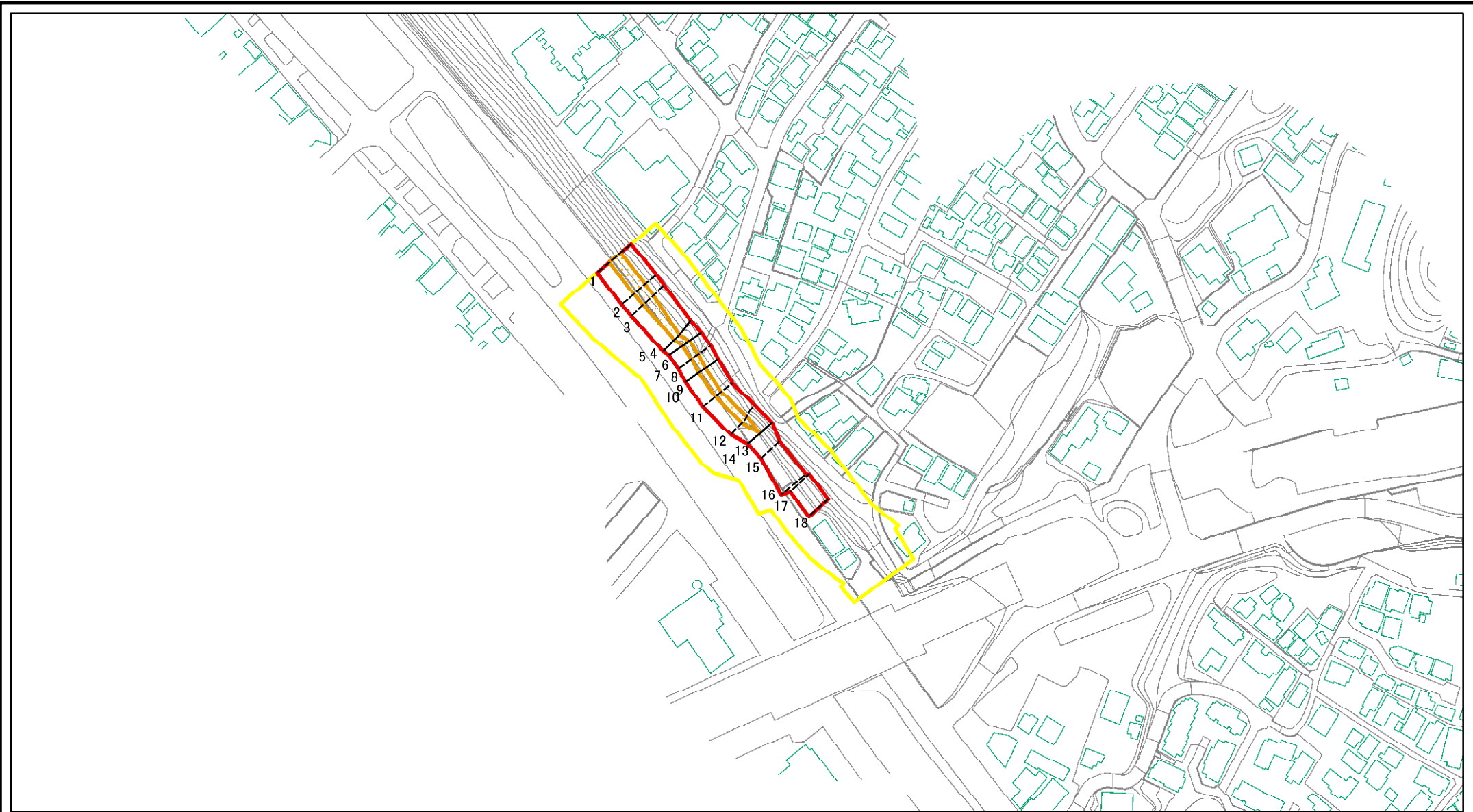
黒砂5

所在地

千葉市稲毛区黒砂4丁目、稲丘町、美浜区稲毛海岸1丁目、幸町2丁目

測量法に基づく国土地理院長承認(複製)R 2JHf 333。本製品を複製する場合には、国土地理院の長の承認を得なければならない。

土砂災害警戒区域等の指定の告示に係る図書(様式2)



0 25 50 100
m

図中の数字は横断測線番号を示す

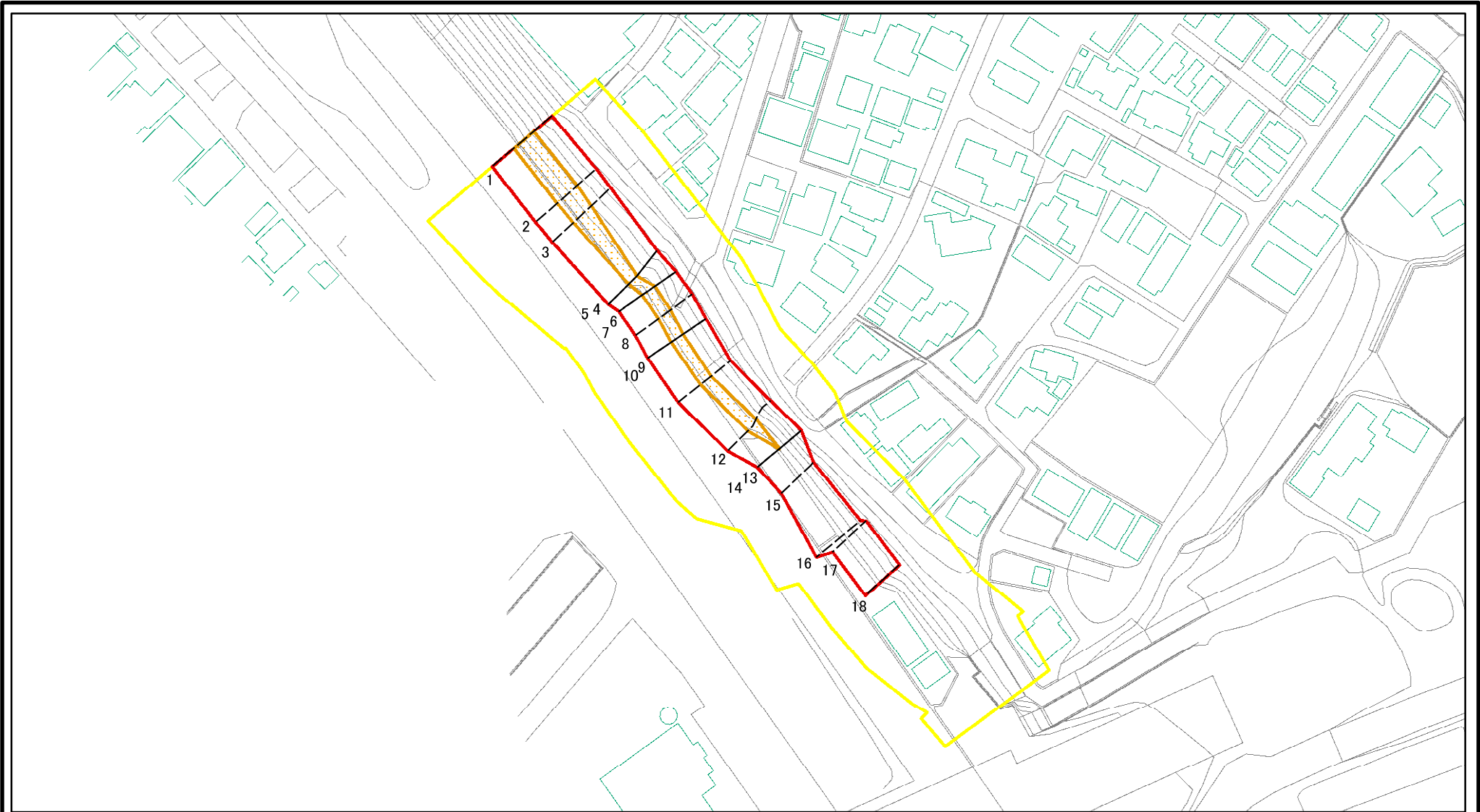
様式2(急)
土砂災害警戒区域・土砂災害特別警戒区域
区域図

土砂災害防止法施行令第二条の基準に該当する区域	
土砂災害防止法施行令第三条の基準に該当する区域	
それ以外の区域	

N
縮尺
1:2,500

自然現象の種類	急傾斜地の崩壊	箇所番号	II-0030
告示番号	千葉県告示第373号 千葉県告示第374号	箇所名	黒砂5
告示年月日	令和4年8月5日	所在地	千葉市稲毛区黒砂4丁目、稲丘町、美浜区稲毛海岸1丁目、幸町2丁目

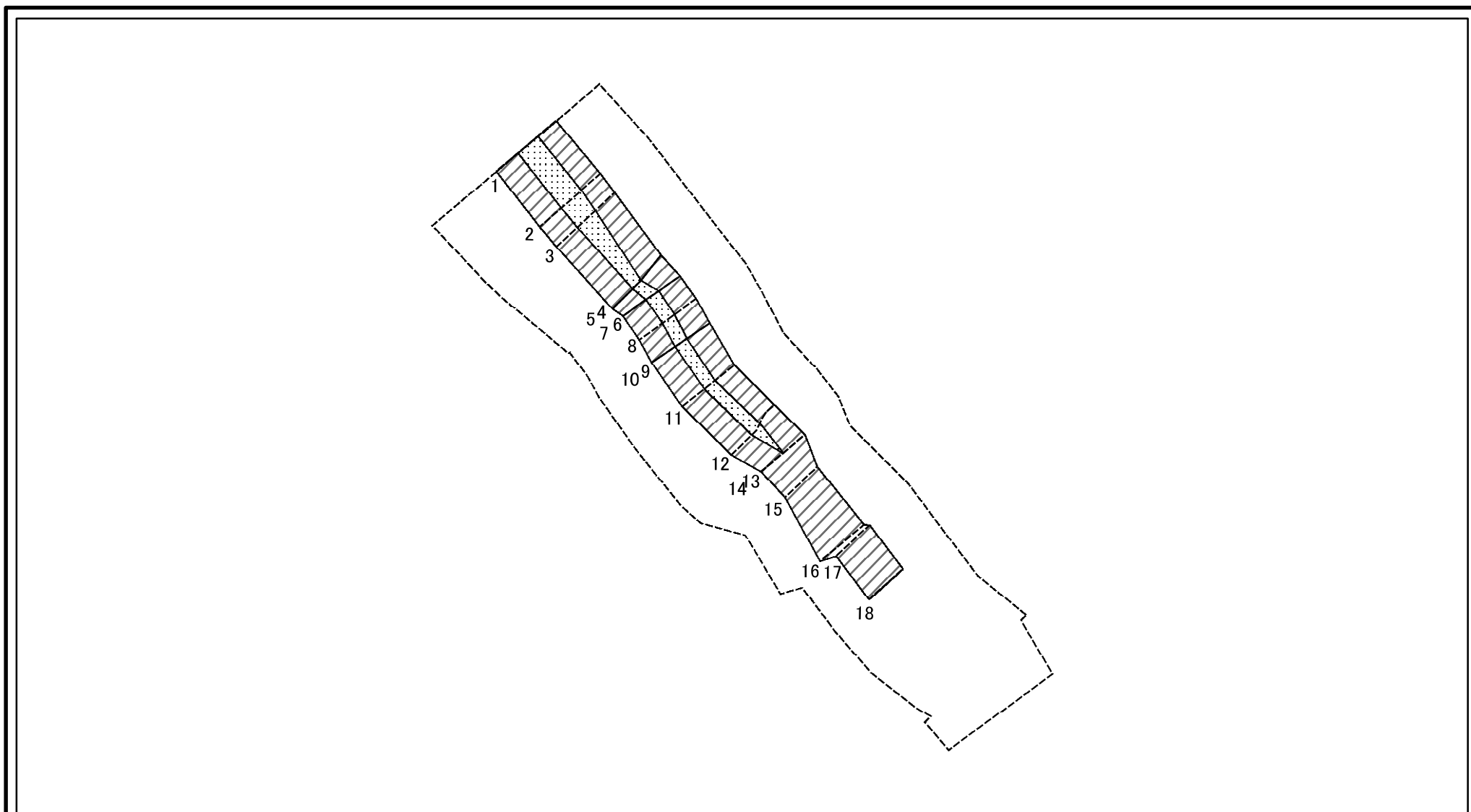
土砂災害警戒区域等の指定の告示に係る図書(様式2)参考図



図中の数字は横断測線番号を示す

様式2(急) 土砂災害警戒区域・土砂災害特別警戒区域 区域図(参考図)	土砂災害防止法施行令第二条の基準に該当する区域		N 縮尺 1:1,500	自然現象の種類	急傾斜地の崩壊	箇所番号	II-0030
	土砂災害防止法施行令第三条の基準に該当する区域			告示番号	千葉県告示第373号 千葉県告示第374号	箇所名	黒砂5
	土砂等の(移動)高さが1m以下の場合、土砂等の移動による力が100kN/m ² を超える区域			告示年月日	令和4年8月5日	所在地	千葉県稲毛区黒砂4丁目、稲丘町、美浜区稲毛海岸1丁目、幸町2丁目
	土砂等の堆積の高さが3mを超える区域						
それ以外の区域							

土砂災害警戒区域等の指定の告示に係る図書(様式2-1)



0 25 50 100
m

図中の数字は横断測線番号を示す

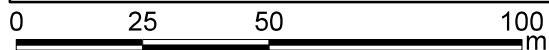
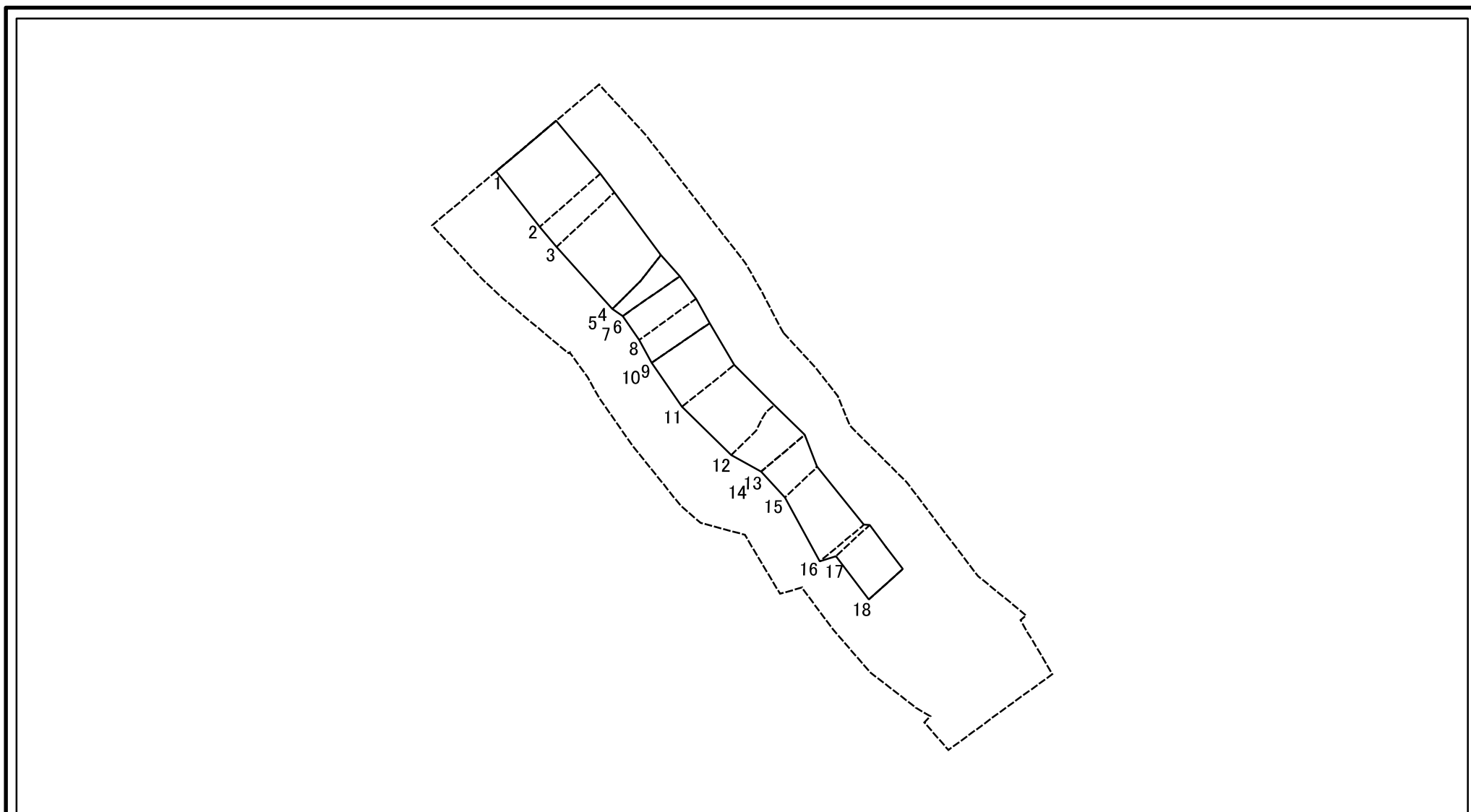
様式2-1(急)
土砂災害特別警戒区域の区域区分図
(急傾斜地の崩壊に伴う土石等の移動により
建築物の地上部に作用すると想定される力)

土砂災害防止法施行令第二条の基準に該当する区域	
土砂災害防止法施行令第三条の基準に該当する区域	
それ以外の区域	

N	縮尺
1:1,500	

自然現象の種類	急傾斜地の崩壊	箇所番号	II-0030
告示番号	千葉県告示第373号 千葉県告示第374号	箇所名	黒砂5
告示年月日	令和4年8月5日	所在地	千葉県稲毛区黒砂4丁目、稲丘町、 美浜区稲毛海岸1丁目、幸町2丁目

土砂災害警戒区域等の指定の告示に係る図書(様式2-2)



図中の数字は横断測線番号を示す

様式2-2(急) 土砂災害特別警戒区域の区域区分図 (急傾斜地の崩壊に伴う土石等の堆積により 建築物の地上部に作用すると想定される力)	土砂災害防止法施行令第二条の基準に該当する区域		N 縮尺 1:1,500	自然現象の種類	急傾斜地の崩壊	箇所番号	II-0030
	土砂災害防止法施行令第三条の基準に該当する区域			告示番号	千葉県告示第373号 千葉県告示第374号	箇所名	黒砂5
	それ以外の区域		告示年月日	令和4年8月5日	所在地	千葉市稲毛区黒砂4丁目、稲丘町、美浜区稲毛海岸1丁目、幸町2丁目	

