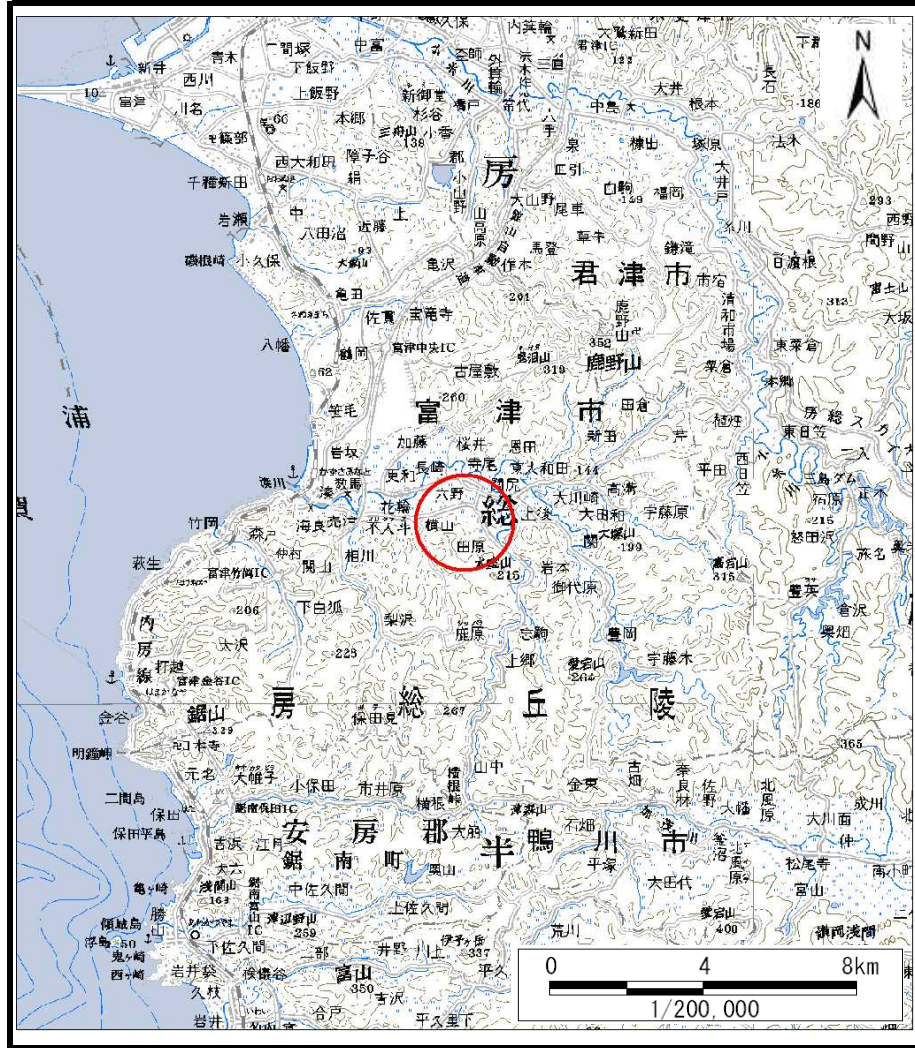
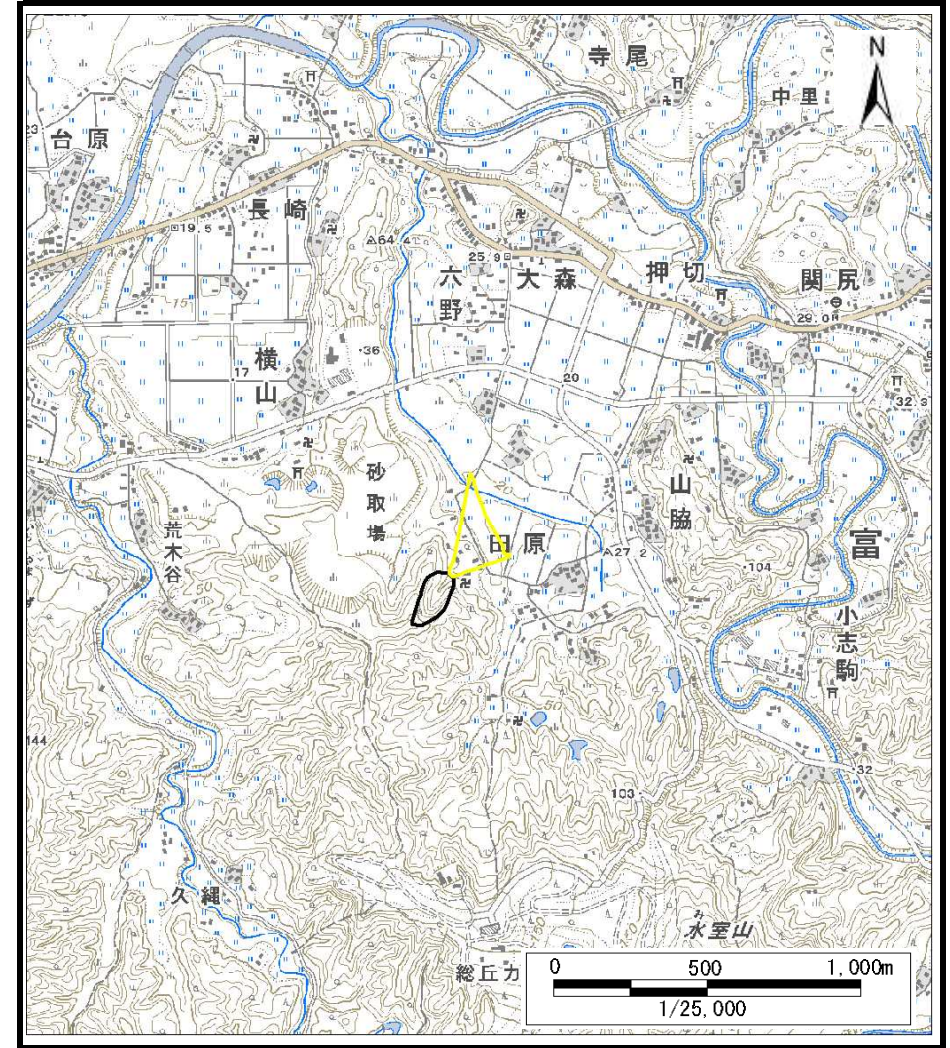


土砂災害警戒区域等の指定の告示に係る図書（様式1）



(1/200,000)



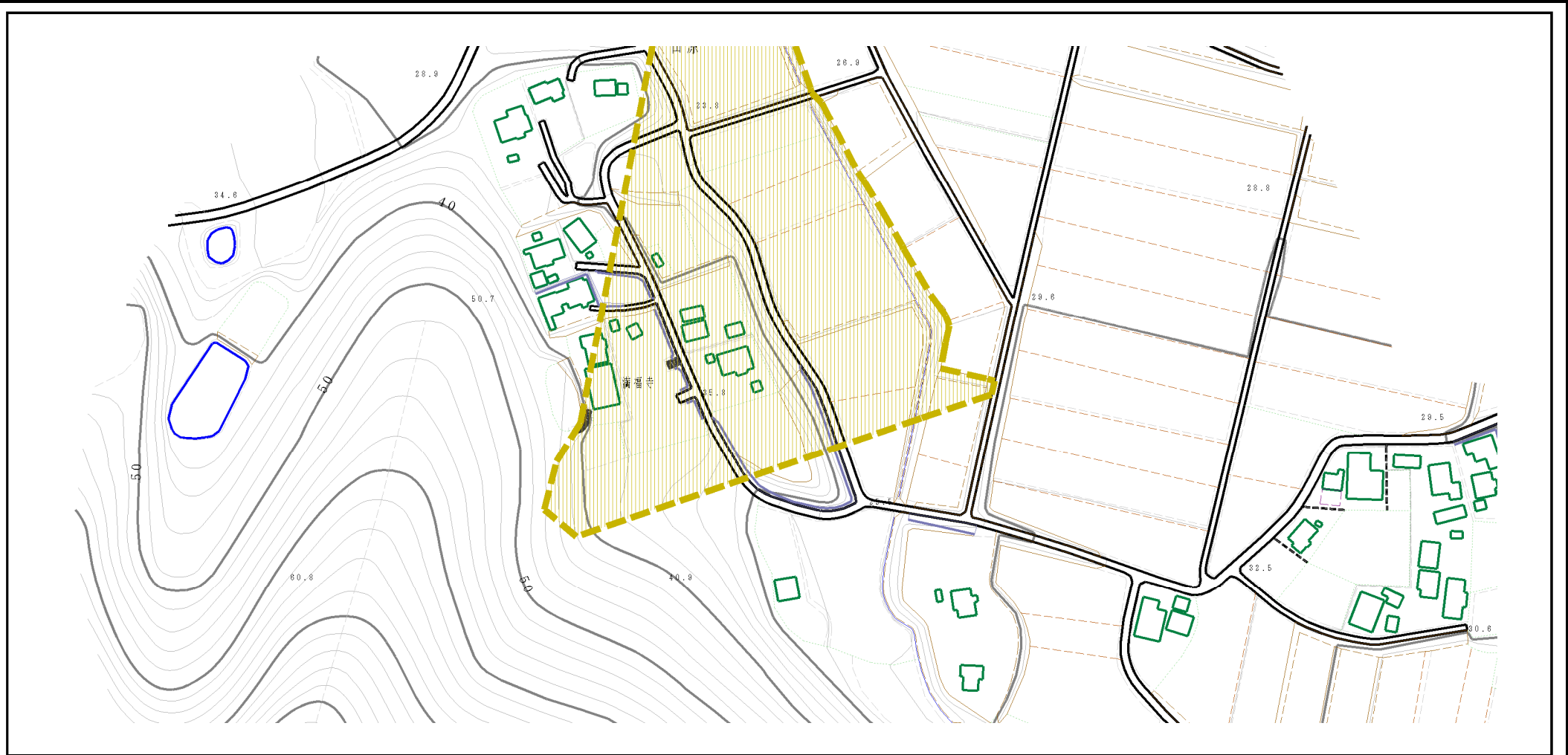
(1/25,000)

様式1（土）
土砂災害警戒区域・土砂災害特別警戒区域 位置図

自然の現象	土石流
溪流番号	I-22605301
溪流名	旗の上沢
所在地	富津市田原

この地図は、国土地理院長の承認を得て、同院発行の数値地図200000（地図画像）及び数値地図25000（地図画像）を複製したものである。（承認番号 平26情複、第910号）

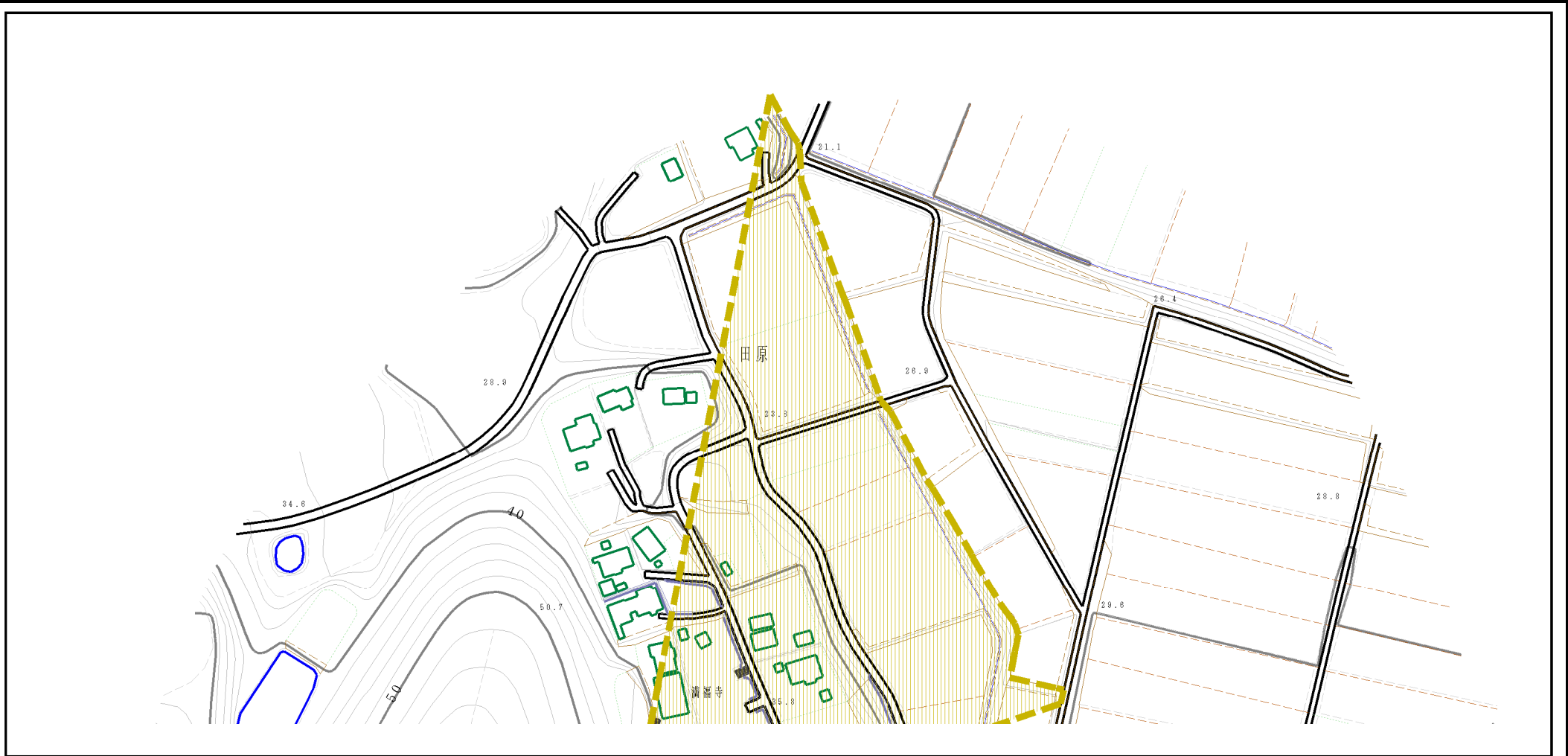
土砂災害警戒区域等の指定の告示に係る図書（様式2）



0 1 × 100m

様式2（土） 土砂災害警戒区域・土砂災害特別警戒区域 区域図	土砂災害防止法施行令第二条の基準に該当する区域		縮尺 1:2,500	自然現象の種類	土石流	溪流番号	I-22605301
	土砂災害防止法施行令第三条の基準に該当する区域			告示番号	千葉県告示第62号	溪流名	旗の上沢
	その他の区域			告示年月日	令和2年2月18日	所在地	富津市田原

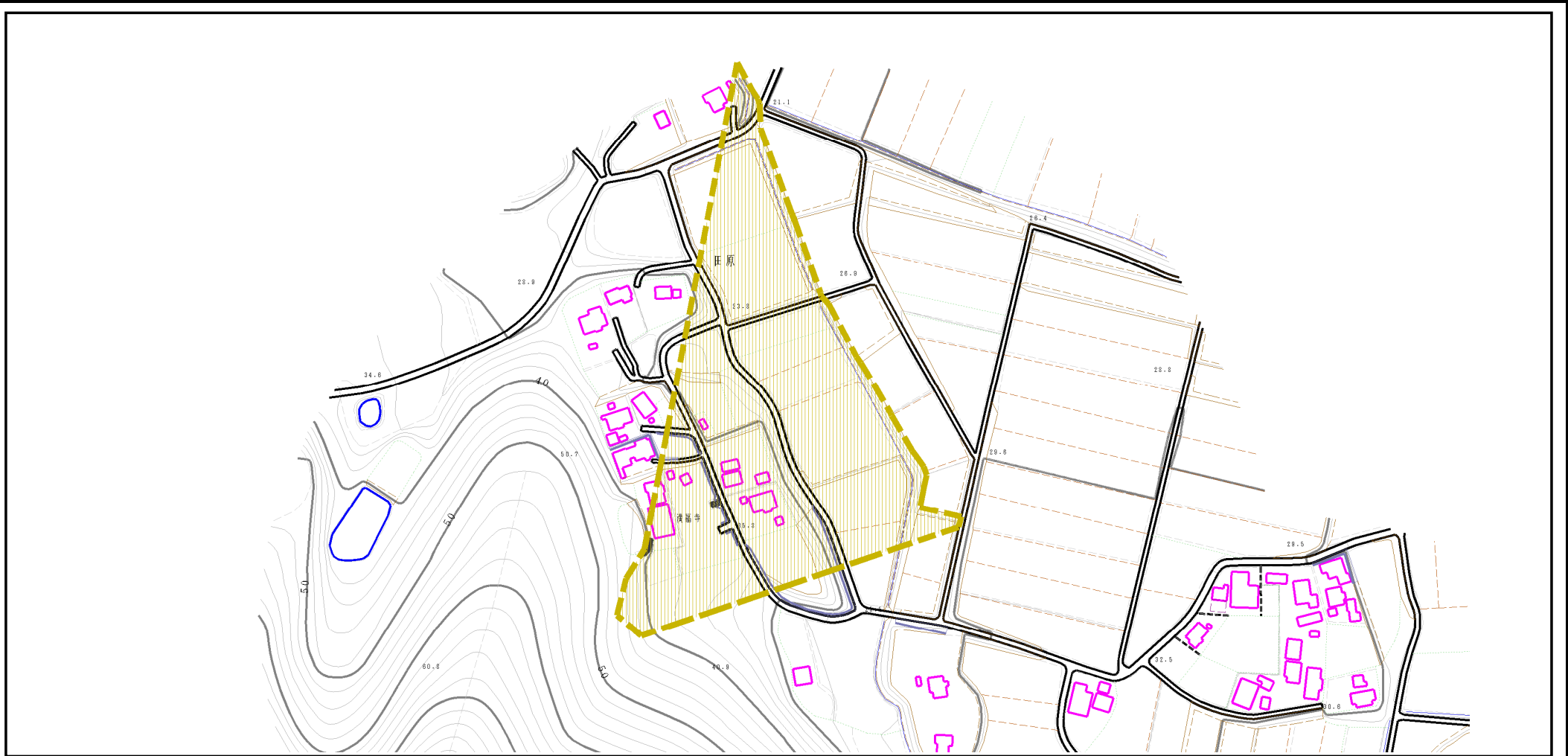
土砂災害警戒区域等の指定の公示に係る図書（様式2）



0 1 × 100m

様式2（土） 土砂災害警戒区域・土砂災害特別警戒区域 区域図	土砂災害防止法施行令第二条の基準に該当する区域		N 縮尺 1:2,500	自然現象の種類 土石流	溪流番号 I-22605301
	土砂災害防止法施行令第三条の基準に該当する区域			告示番号 千葉県告示第62号	溪流名 旗の上沢
	その他の区域		告示年月日 令和2年2月18日	所在地 富津市田原	

土砂災害警戒区域等の指定の公示に係る図書（様式2）（参考資料）



0 1 x 100m

様式2（土） 土砂災害警戒区域・土砂災害特別警戒区域 区域図	土砂災害防止法施行令第二条の基準に該当する区域		N 縮尺 1:3,000	自然現象の種類	土石流	溪流番号	I-22605301
	土砂災害防止法施行令第三条の基準に該当する区域			告示番号	千葉県告示第62号	溪流名	旗の上沢
	その他の区域			告示年月日	令和2年2月18日	所在地	富津市田原
	土砂災害防止法施行令第三条の基準に該当しない区域			告示年月日	令和2年2月18日	所在地	富津市田原