
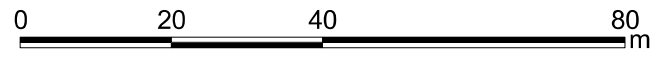
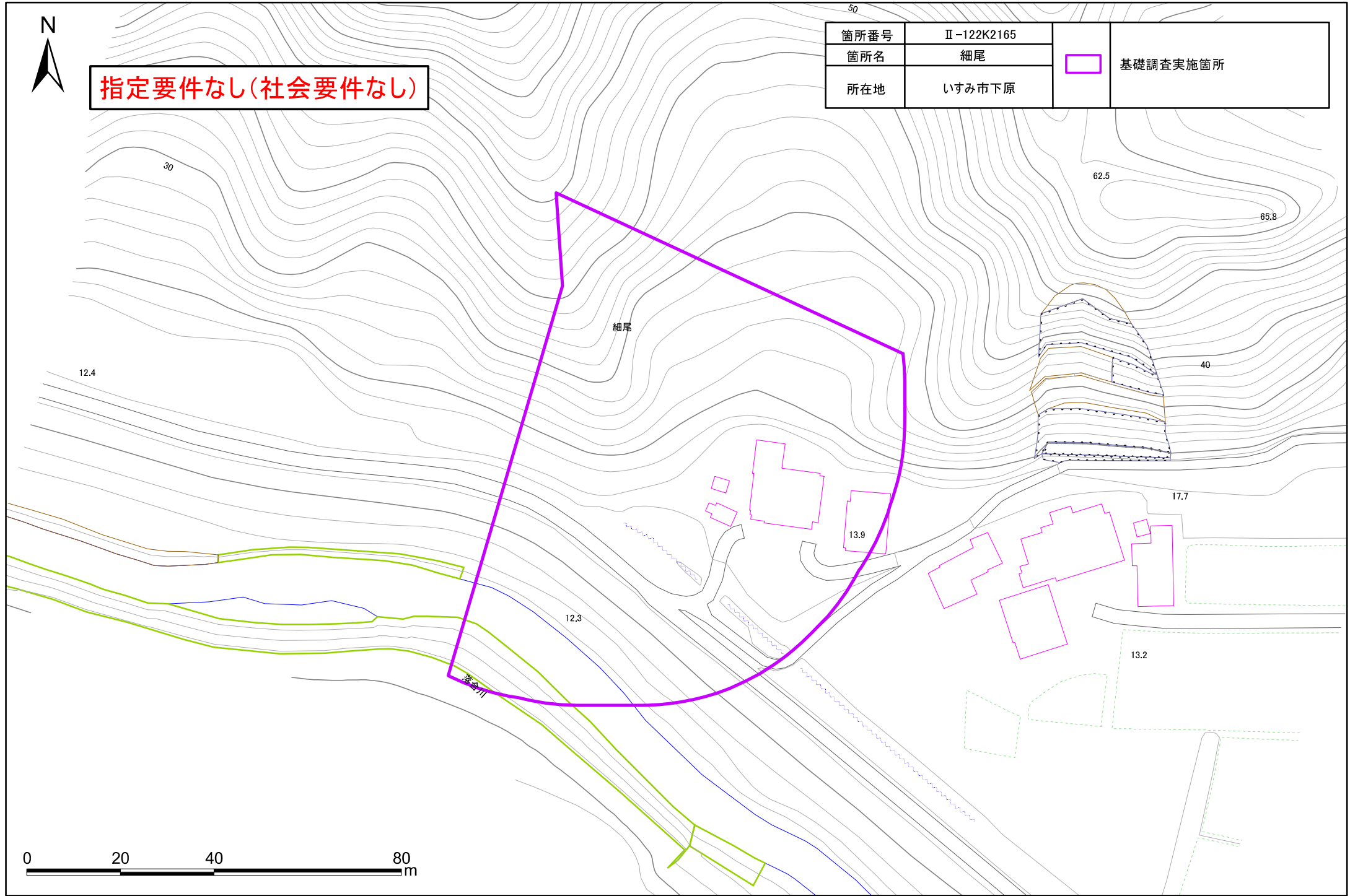


# 土砂災害警戒区域・特別警戒区域図(急傾斜地の崩壊) 細尾地区



指定要件なし(社会要件なし)


箇所番号	II-122K2165		基礎調査実施箇所
箇所名	細尾		
所在地	いすみ市下原		



# 土砂災害警戒区域・特別警戒区域図(急傾斜地の崩壊) 細尾地区



指定要件なし(社会要件なし)

箇所番号	II-122K2165		基礎調査実施箇所
箇所名	細尾		
所在地	いすみ市下原		

