

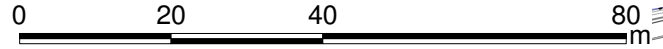


箇所番号	I-012K2074		著しい危害のおそれのある土地の区域
箇所名	浪花町2		
所在地	千葉県花見川区浪花町、 花園町、検見川町1丁目		危害のおそれのある土地の区域



検見川神社

浪花町

JR総武線

12.5

15.7

9.7

17.4

7.2

8.7

14.2



10.8

17.2

11.7

土砂災害警戒区域・特別警戒区域図(急傾斜地の崩壊) 浪花町2



箇所番号	I-012K2074		著しい危害のおそれのある土地の区域
箇所名	浪花町2		
所在地	千葉市花見川区浪花町、花園町、検見川町1丁目		危害のおそれのある土地の区域

