
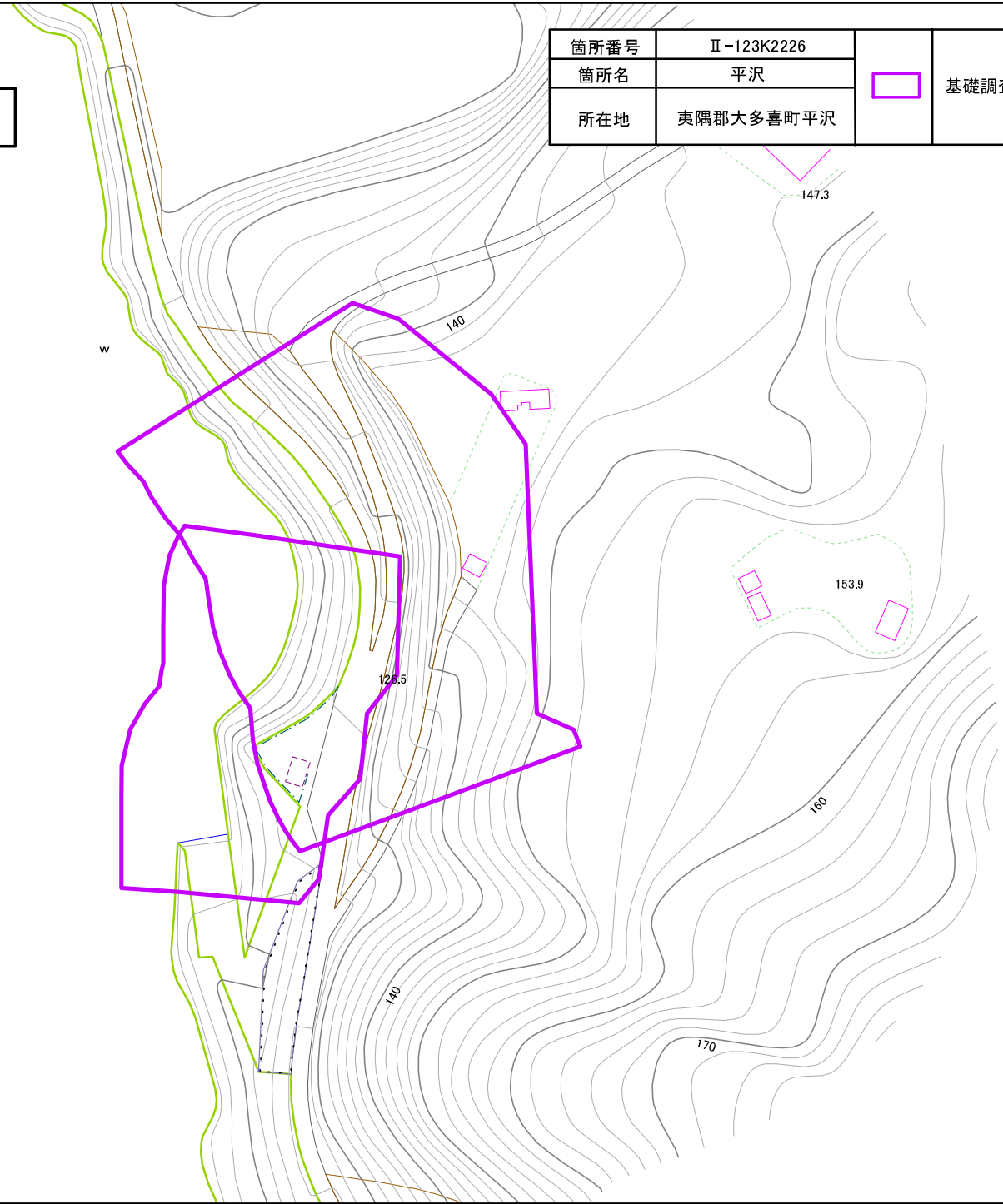
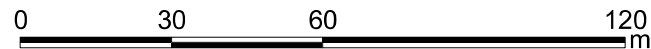


土砂災害警戒区域・特別警戒区域図(急傾斜地の崩壊) 平沢地区



指定要件なし(社会要件なし)


箇所番号	II-123K2226		基礎調査実施箇所
箇所名	平沢		
所在地	夷隅郡大多喜町平沢		



土砂災害警戒区域・特別警戒区域図(急傾斜地の崩壊) 平沢地区



指定要件なし(社会要件なし)

箇所番号	Ⅱ-123K2226		基礎調査実施箇所
箇所名	平沢		
所在地	夷隅郡大多喜町平沢		

