


土砂災害警戒区域・特別警戒区域図(急傾斜地の崩壊) 筒森地区

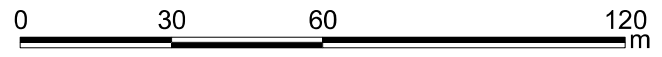


指定要件なし(地形要件なし)

箇所番号	II-123K2184		基礎調査実施箇所
箇所名	筒森		
所在地	夷隅郡大多喜町会所		




大多喜町



土砂災害警戒区域・特別警戒区域図(急傾斜地の崩壊) 筒森地区



指定要件なし(地形要件なし)

箇所番号	II-123K2184		基礎調査実施箇所
箇所名	筒森		
所在地	夷隅郡大多喜町会所		



大多喜町

会所

ユニバーサル
太陽光発電所

196.8

196.1

200

0 30 60 120 m