





土砂災害警戒区域・特別警戒区域図(急傾斜地の崩壊)織幡地区

箇所番号	Ⅱ-071K2188		著しい危害のおそれのある土地の区域
箇所名	織幡1		危害のおそれのある土地の区域
所在地	香取市織幡		



土砂災害警戒区域・特別警戒区域図(急傾斜地の崩壊)織幡地区

箇所番号	Ⅱ-071K2188		著しい危害のおそれのある土地の区域
箇所名	織幡1		
所在地	香取市織幡		

