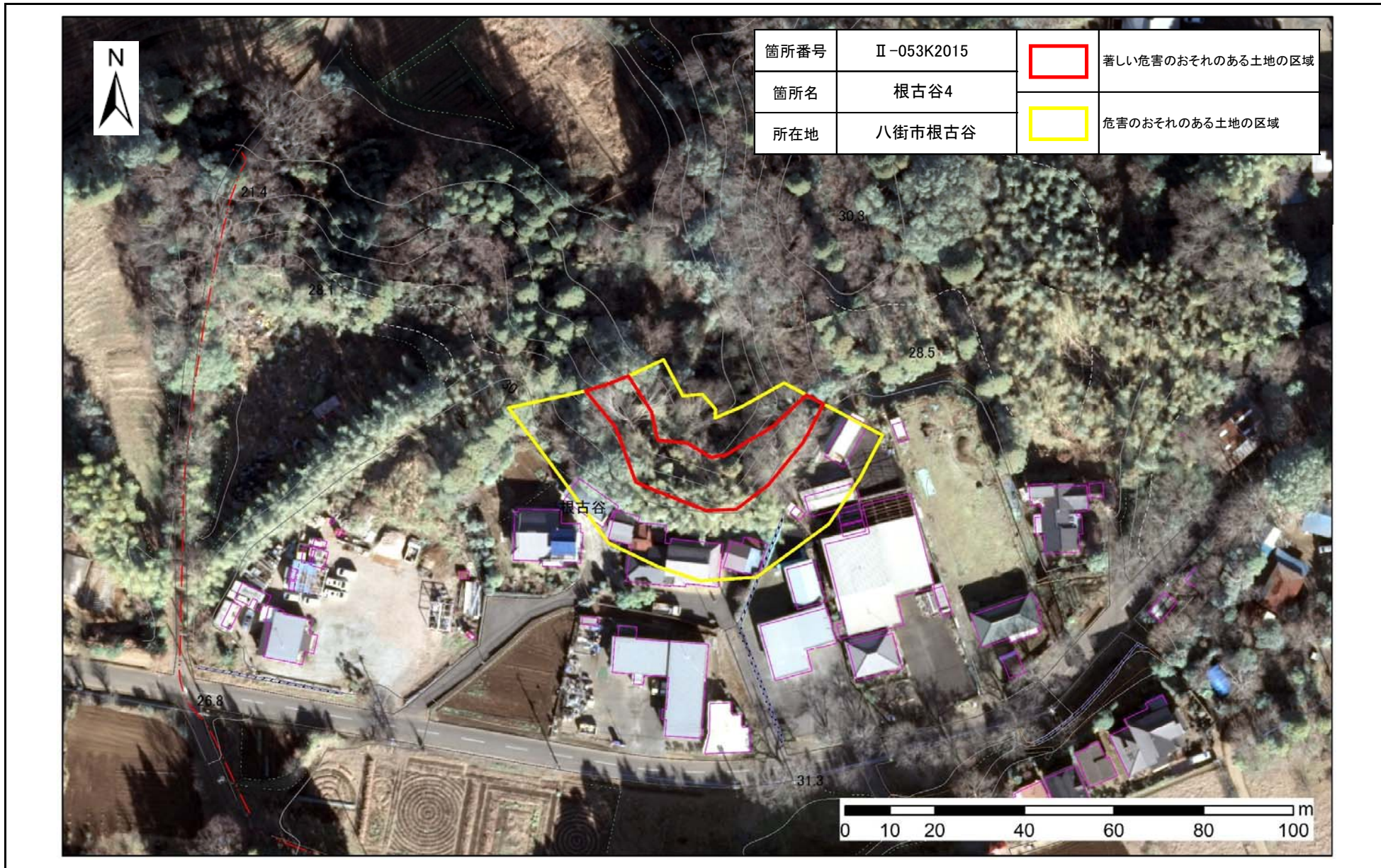




土砂災害警戒区域・特別警戒区域図(急傾斜地の崩壊)根古谷地区





箇所番号	Ⅱ-053K2015		著しい危害のおそれのある土地の区域
箇所名	根古谷4		危害のおそれのある土地の区域
所在地	八街市根古谷		

