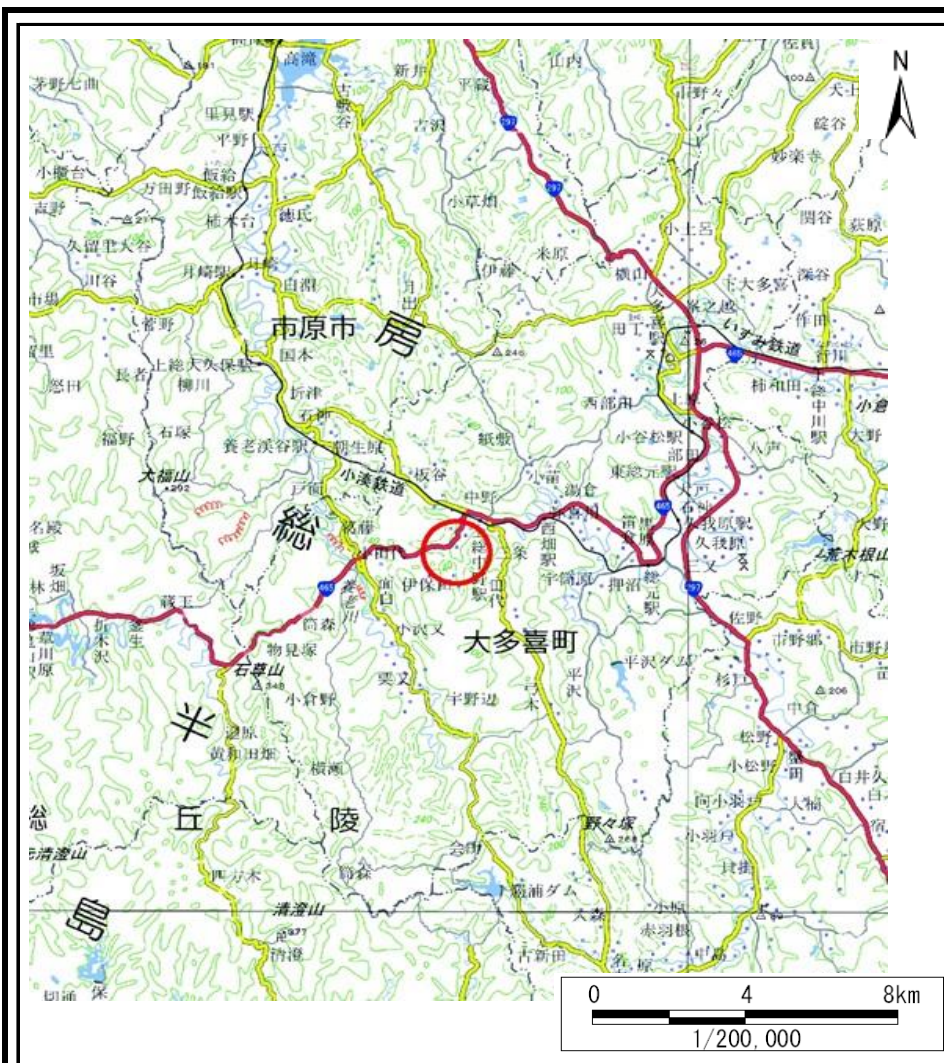
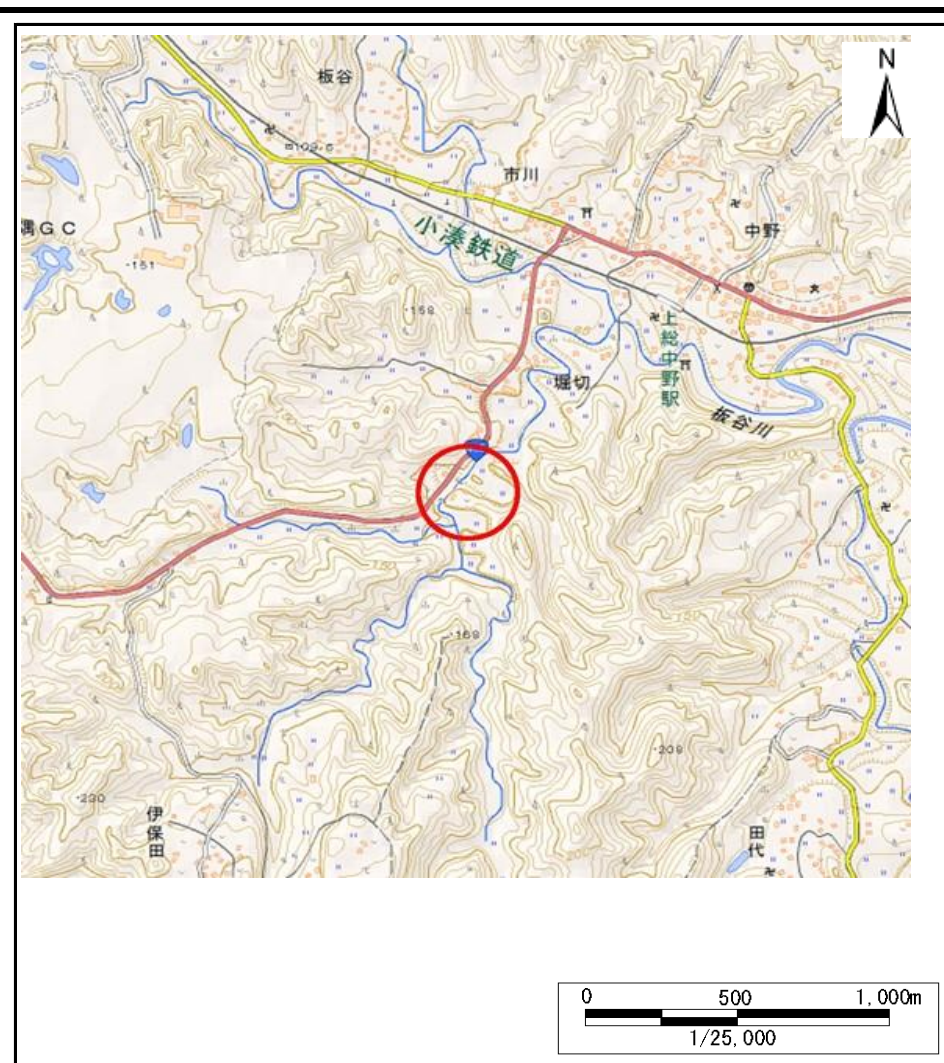


# 土砂災害警戒区域等の指定の告示に係る図書(様式1)



(1/200,000)



(1/25,000)

様式1(急)

土砂災害警戒区域・土砂災害特別警戒区域  
位置図

自然現象の種類

急傾斜地の崩壊

箇所番号

Ⅱ-131399

箇所名

堀切3

所在地

夷隅郡大多喜町堀切

この地図は、国土地理院長の承認を得て、同院発行の電子地形図25000及び電子地形図20万を複製したものである。(承認番号 平30情複、第1597号)

# 土砂災害警戒区域等の指定の告示に係る図書(様式2)



|                                  |                         |   |  |                   |           |                                      |           |          |
|----------------------------------|-------------------------|---|--|-------------------|-----------|--------------------------------------|-----------|----------|
| 様式2(急)<br>土砂災害警戒区域・土砂災害特別警戒区域区域図 | 土砂災害防止法施行令第二条の基準に該当する区域 |   |  | N<br>縮尺<br>1:2500 | 自然現象の種類   | 急傾斜地の崩壊                              | 箇所番号      | Ⅱ-131399 |
|                                  | 土砂災害防止法施行令第三条の基準に該当する区域 | 土石等の(移動)高さが1m以下の場合、土石等の移動による力が100kN/m <sup>2</sup> を超える区域 |  |                   | 告示番号      | 警戒区域:千葉県告示第165号<br>特別警戒区域:千葉県告示第169号 | 箇所名       | 堀切3      |
|                                  |                         | 土石等の堆積の高さが3mを超える区域  |  | 告示年月日             | 令和3年3月19日 | 所在地                                  | 夷隅郡大多喜町堀切 |          |
|                                  |                         | それ以外の区域   |  |                   |           |                                      |           |          |

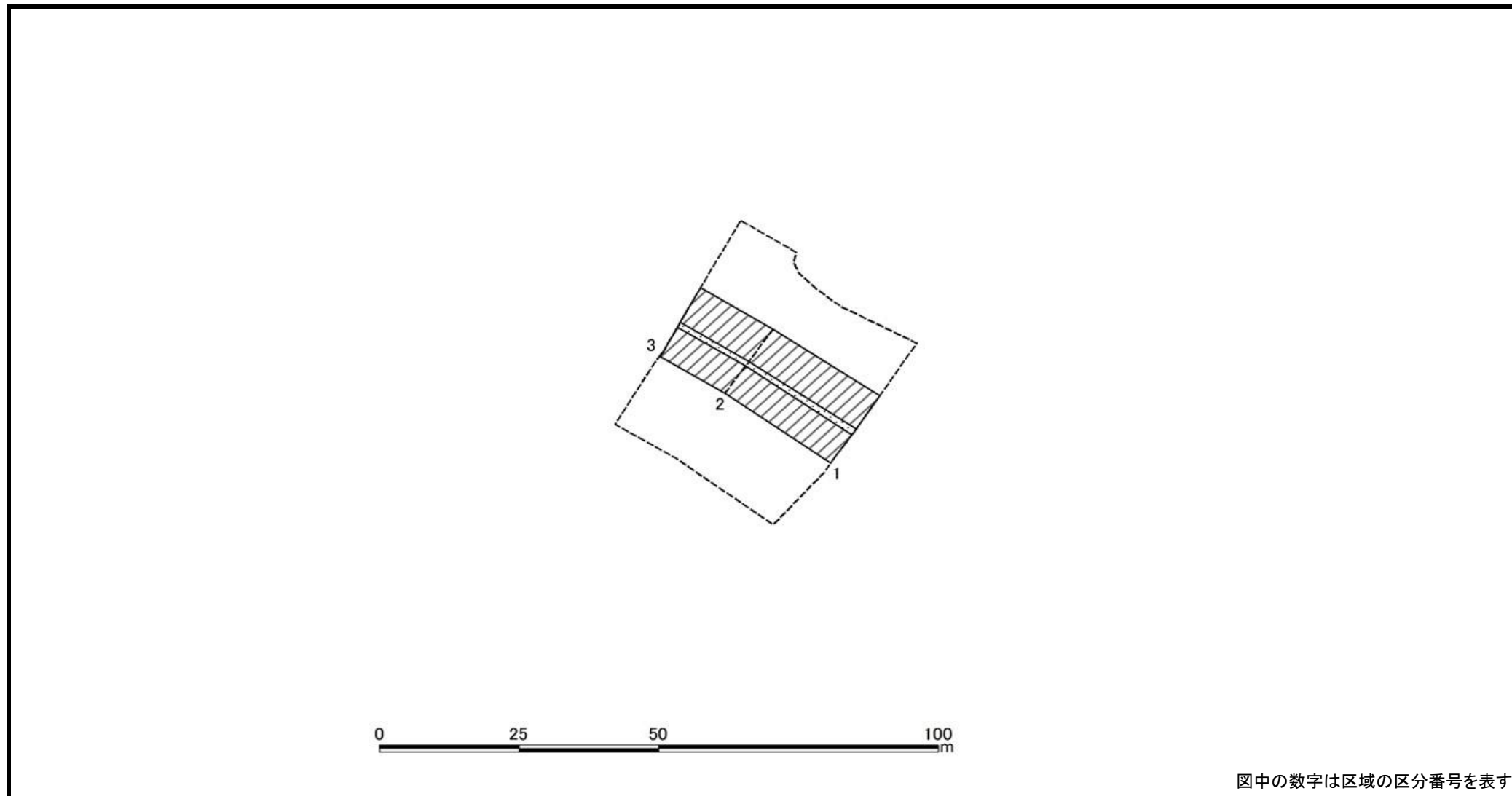
# 土砂災害警戒区域等の指定の告示に係る図書(様式2)参考図



図中の数字は区域の区分番号を表す

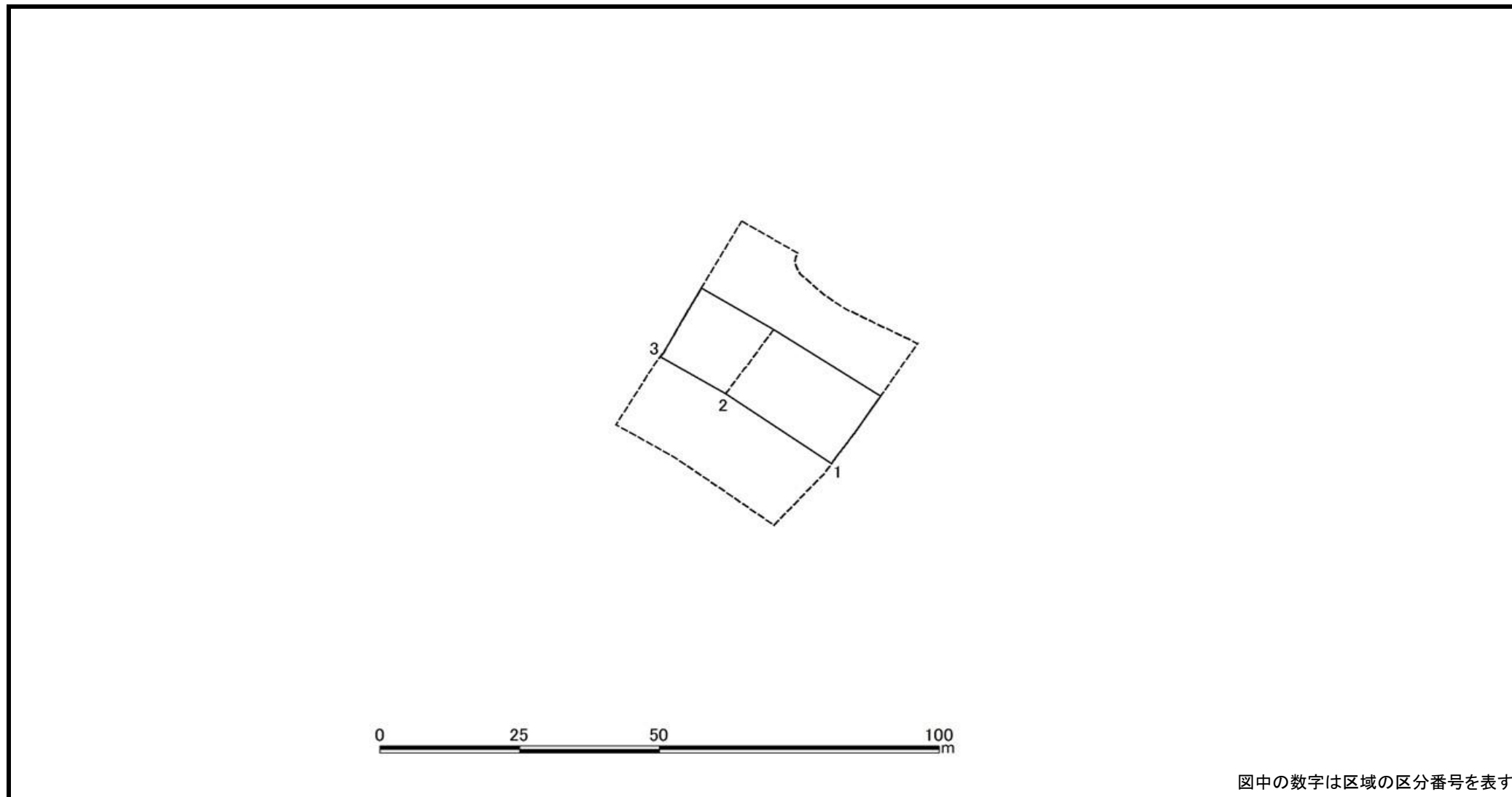
|                                       |                         |   |   |                   |         |                                      |      |           |
|---------------------------------------|-------------------------|---|---|-------------------|---------|--------------------------------------|------|-----------|
| 様式2(急)<br>土砂災害警戒区域・土砂災害特別警戒区域区域図(参考図) | 土砂災害防止法施行令第二条の基準に該当する区域 |   |  | N<br>縮尺<br>1:1000 | 自然現象の種類 | 急傾斜地の崩壊                              | 箇所番号 | Ⅱ-131399  |
|                                       | 土砂災害防止法施行令第三条の基準に該当する区域 | 土石等の(移動)高さが1m以下の場合、土石等の移動による力が100kN/m <sup>2</sup> を超える区域 |  |                   | 告示番号    | 警戒区域:千葉県告示第165号<br>特別警戒区域:千葉県告示第169号 | 箇所名  | 堀切3       |
|                                       |                         | 土石等の堆積の高さが3mを超える区域  |  |                   | 告示年月日   | 令和3年3月19日                            | 所在地  | 夷隅郡大多喜町堀切 |
|                                       |                         | それ以外の区域   |  |                   |         |                                      |      |           |

# 土砂災害警戒区域等の指定の告示に係る図書(様式2-1)



|   |                         |   |                   |         |                                      |      |           |
|---|-------------------------|---|-------------------|---------|--------------------------------------|------|-----------|
| 様式2-1(急)<br>土砂災害特別警戒区域の区域区分図<br>(急傾斜地の崩壊に伴う土石などの移動により建築物の地上部に作用すると想定される力) | 土砂災害防止法施行令第二条の基準に該当する区域 |   | N<br>縮尺<br>1:1000 | 自然現象の種類 | 急傾斜地の崩壊                              | 箇所番号 | Ⅱ-131399  |
|   | 土砂災害防止法施行令第三条の基準に該当する区域 | 土石等の(移動)高さが1m以下の場合、土石等の移動による力が100kN/m <sup>2</sup> を超える区域 |                   | 告示番号    | 警戒区域:千葉県告示第165号<br>特別警戒区域:千葉県告示第169号 | 箇所名  | 堀切3       |
|   | それ以外の区域                 |   |                   | 告示年月日   | 令和3年3月19日                            | 所在地  | 夷隅郡大多喜町堀切 |

# 土砂災害警戒区域等の指定の告示に係る図書(様式2-2)



|   |                         |                    |  |                       |         |                                      |      |           |
|---|-------------------------|--------------------|--|-----------------------|---------|--------------------------------------|------|-----------|
| 様式2-2(急)<br>土砂災害特別警戒区域の区域区分図<br>(急傾斜地の崩壊に伴う土石などの堆積により建築物の地上部に作用すると想定される力) | 土砂災害防止法施行令第二条の基準に該当する区域 |                    |  | N<br><br>縮尺<br>1:1000 | 自然現象の種類 | 急傾斜地の崩壊                              | 箇所番号 | Ⅱ-131399  |
|   | 土砂災害防止法施行令第三条の基準に該当する区域 | 土石等の堆積の高さが3mを超える区域 |  |                       | 告示番号    | 警戒区域:千葉県告示第165号<br>特別警戒区域:千葉県告示第169号 | 箇所名  | 堀切3       |
|   |                         | それ以外の区域            |  |                       | 告示年月日   | 令和3年3月19日                            | 所在地  | 夷隅郡大多喜町堀切 |

