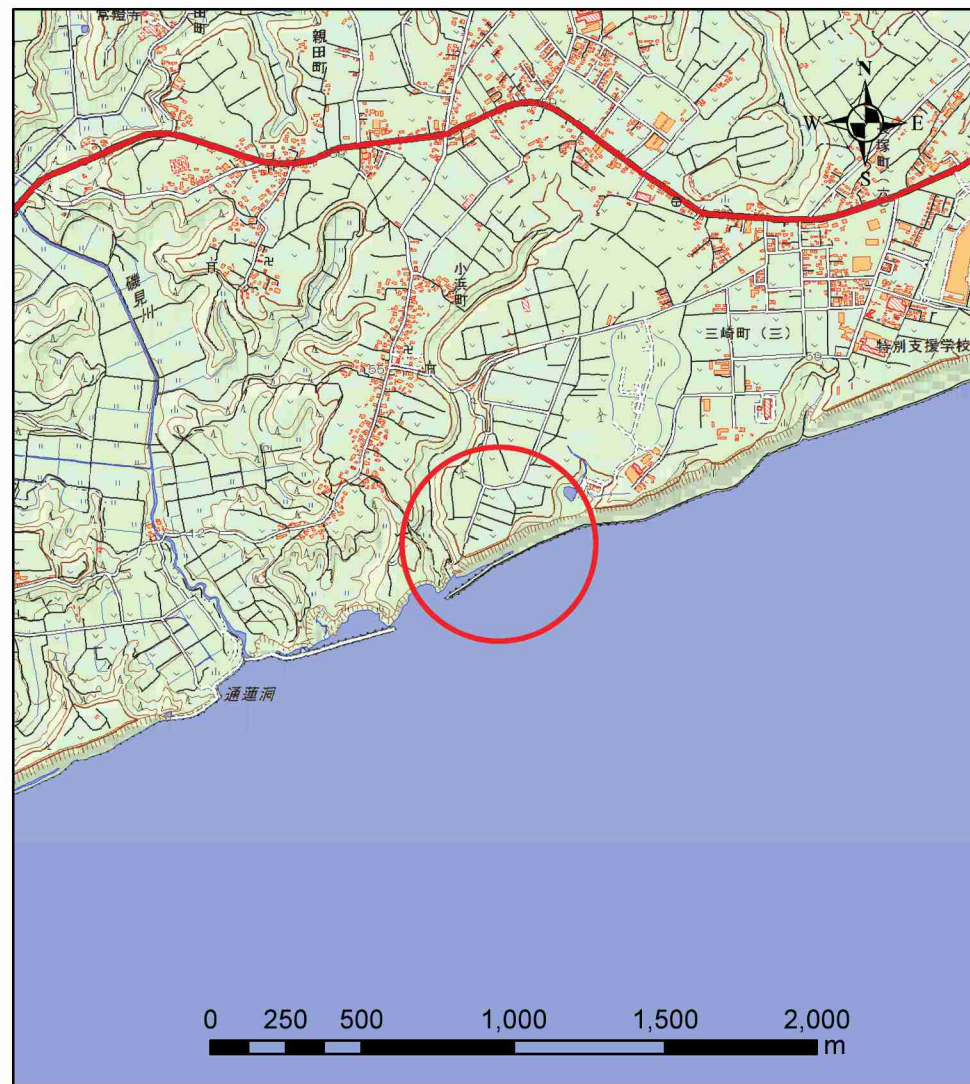


土砂災害警戒区域等の指定の告示に係る図書（様式1）



(1/200,000)



(1/25,000)

様式1(急)

土砂災害警戒区域・土砂災害特別警戒区域
位置図

自然現象の種類

急傾斜地の崩壊

箇所番号

Ⅲ-1151

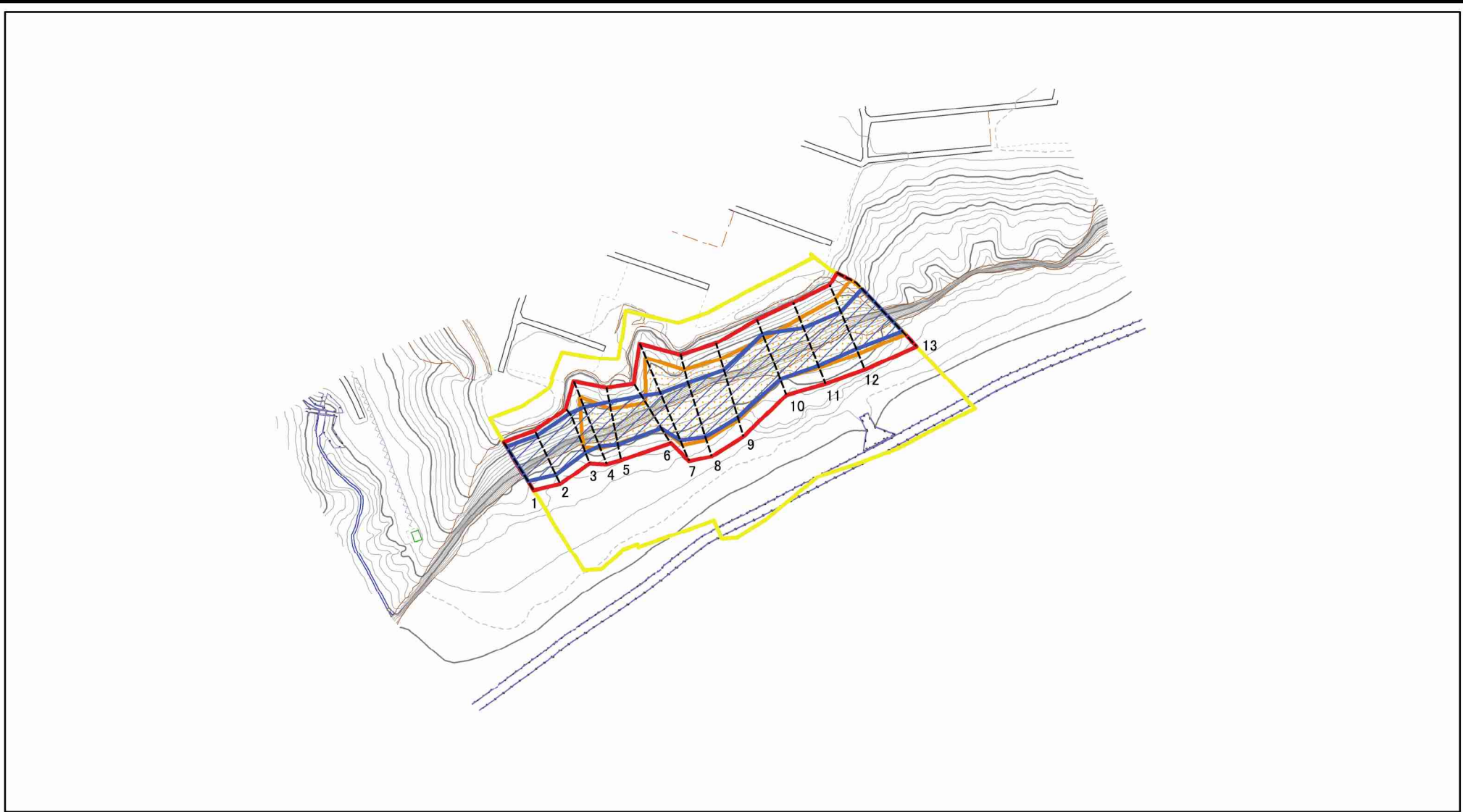
箇所名

小浜町2

所在地

銚子市小浜町

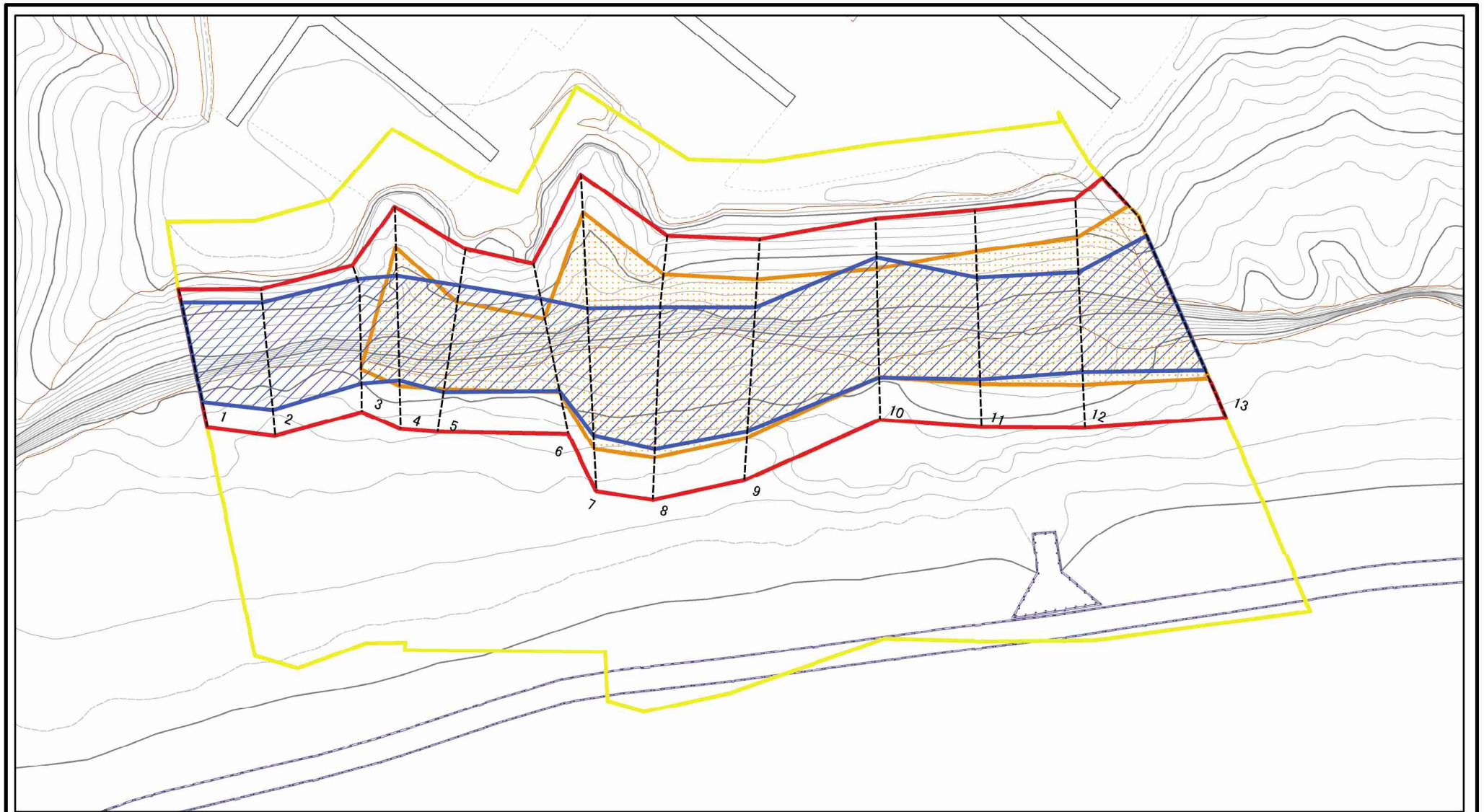
土砂災害警戒区域等の指定の告示に係る図書（様式2）



図中の数字は横断測線番号を示す

様式-2(急) 土砂災害警戒区域・土砂災害特別警戒区域 区域図(その1)	土砂災害防止法施行令第二条の基準に該当する区域		N 縮尺 1:2,500	自然現象の種類	急傾斜地の崩壊	箇所番号	Ⅲ-1151
	土砂災害防止法施行令第三条の基準に該当する区域			告示番号	土砂災害警戒区域 千葉県告示第202号 土砂災害特別警戒区域 千葉県告示第213号	箇所名	小浜町2
	土砂等の(移動)高さが1m以下の場合、土砂等の移動による力が100kN/mを超える区域			告示年月日	令和2年3月31日	所在地	銚子市小浜町
	土砂等の堆積の高さが3mを超える区域						
それ以外の区域							

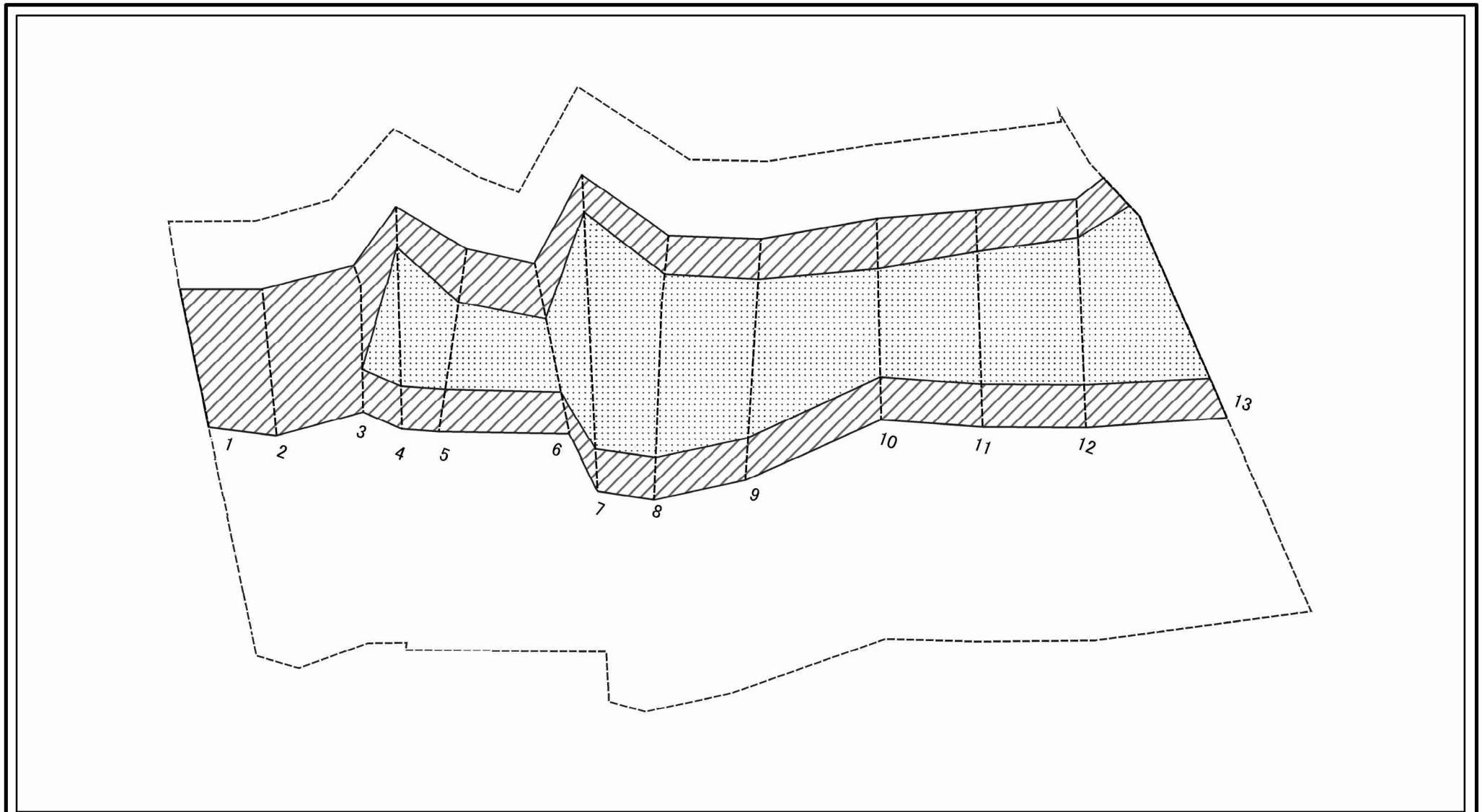
土砂災害警戒区域等の指定の告示に係る図書（様式2-1）



図中の数字は横断測線番号を示す

様式-2-1(急) 土砂災害警戒区域・土砂災害特別警戒区域 区域図(その2)	土砂災害防止法施行令第二条の基準に該当する区域		自然現象の種類 急傾斜地の崩壊	箇所番号	Ⅲ-1151		
	土砂災害防止法施行令第三条の基準に該当する区域			告示番号	土砂災害警戒区域 千葉県告示第202号 土砂災害特別警戒区域 千葉県告示第213号	箇所名	小浜町2
	土砂等の(移動)高さが1m以下の場合、土砂等の移動による力が100kN/mを超える区域		縮尺	告示年月日	令和2年3月31日	所在地	銚子市小浜町
	土砂等の堆積の高さが3mを超える区域		1:1,000				
それ以外の区域							

土砂災害警戒区域等の指定の告示に係る図書（様式2-2）



図中の数字は横断測線番号を示す

様式-2-2(急)
土砂災害特別警戒区域の区域区分図
(急傾斜地の崩壊に伴う土石等の移動により
建築物の地上部に作用すると想定される力)

土砂災害防止法施行令第二条の基準に該当する区域	
土砂災害防止法施行令第三条の基準に該当する区域	
それ以外の区域	

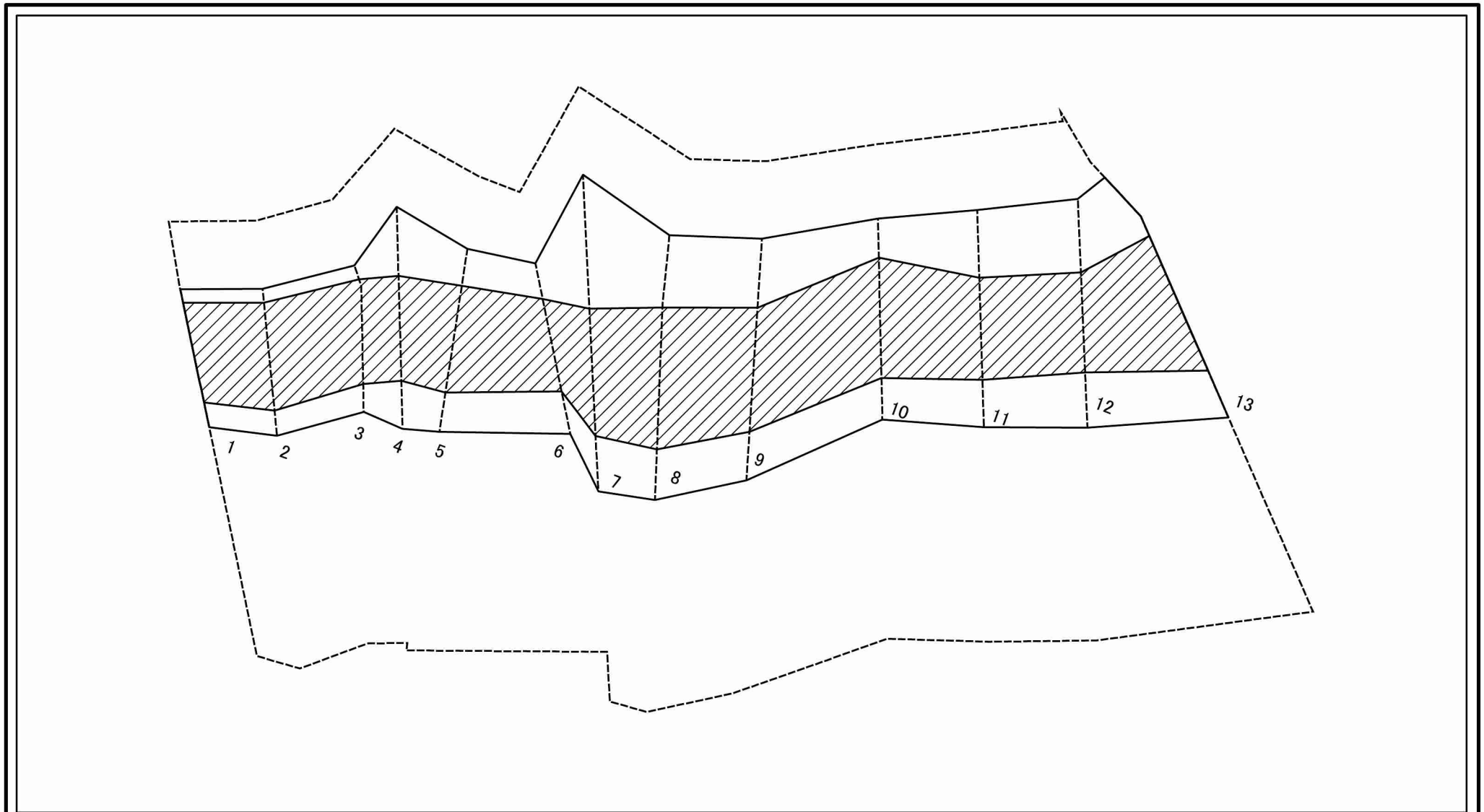
縮尺
1:1,000

自然現象の種類
告示番号
告示年月日

急傾斜地の崩壊
土砂災害警戒区域 千葉県告示第202号
土砂災害特別警戒区域 千葉県告示第213号
令和2年3月31日

箇所番号	Ⅲ-1151
箇所名	小浜町2
所在地	銚子市小浜町

土砂災害警戒区域等の指定の告示に係る図書（様式2-3）



0 25 50 100
m

図中の数字は横断測線番号を示す

様式-2-3(急)
土砂災害特別警戒区域の区域区分図
(急傾斜地の崩壊に伴う土石等の堆積により
建築物の地上部に作用すると想定される力)

土砂災害防止法施行令第二条の基準に該当する区域



自然現象
の種類

急傾斜地の崩壊

箇所番号

Ⅲ-1151

土砂災害防止法
施行令第三条の
基準に該当する
区域



告示番号

土砂災害警戒区域 千葉県告示第202号
土砂災害特別警戒区域 千葉県告示第213号

箇所名

小浜町2

それ以外の区域



縮尺

告示年月日

令和2年3月31日

所在地

銚子市小浜町

土砂災害警戒区域等の指定の告示に係る図書（様式3）

横断測線の区間	土石等の移動により建築物の地上部に作用すると想定される力				土石等の堆積により建築物の地上部に作用すると想定される力			
	土石等の（移動）高さが1m以下の場合、土石等の移動による力が100kN/m ² を超える区域		それ以外の区域		土石等の堆積の高さが3mを超える区域		それ以外の区域	
	力の大きさのうち最大のもの (kN/m ²)	土石等の高さ (m)	力の大きさのうち最大のもの (kN/m ²)	土石等の高さ (m)	力の大きさのうち最大のもの (kN/m ²)	土石等の高さ (m)	力の大きさのうち最大のもの (kN/m ²)	土石等の高さ (m)
1 ~ 2	-	-	93.46	1.00	28.82	5.38	16.05	3.00
2 ~ 3	-	-	100.00	1.00	28.82	5.38	16.05	3.00
3 ~ 4	149.55	1.00	100.00	1.00	28.04	5.24	16.05	3.00
4 ~ 5	149.55	1.00	100.00	1.00	25.50	4.77	16.05	3.00
5 ~ 6	128.16	1.00	100.00	1.00	25.50	4.77	16.05	3.00
6 ~ 7	161.34	1.00	100.00	1.00	22.33	4.17	16.05	3.00
7 ~ 8	161.34	1.00	100.00	1.00	22.91	4.28	16.05	3.00
8 ~ 9	156.38	1.00	100.00	1.00	23.35	4.36	16.05	3.00
9 ~ 10	151.81	1.00	100.00	1.00	25.04	4.68	16.05	3.00
10 ~ 11	147.51	1.00	100.00	1.00	25.04	4.68	16.05	3.00
11 ~ 12	153.45	1.00	100.00	1.00	23.58	4.41	16.05	3.00
12 ~ 13	158.07	1.00	100.00	1.00	22.68	4.24	16.05	3.00
~								
~								
~								
~								
~								
~								
~								
~								
~								
~								
~								
~								
~								
~								
~								
~								
~								
~								
~								
~								
~								
~								

様式-3(急) 建築物の構造の規制に必要な衝撃に関する事項	自然現象の種類	急傾斜地の崩壊	箇所番号	Ⅲ-1151
	告示番号	土砂災害警戒区域 千葉県告示第202号 土砂災害特別警戒区域 千葉県告示第213号	箇所名	小浜町2
	告示年月日	令和2年3月31日	所在地	銚子市小浜町