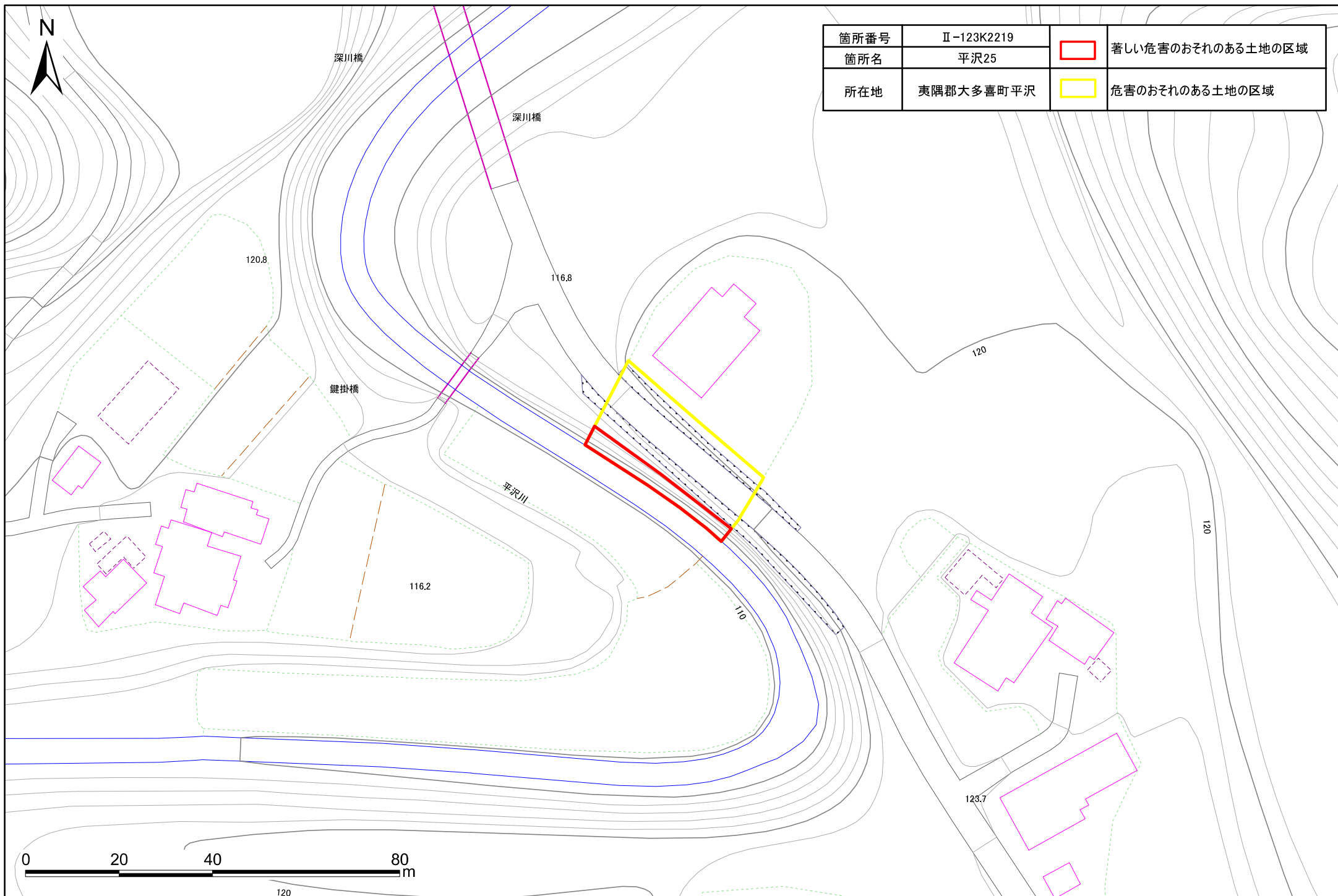


土砂災害警戒区域・特別警戒区域図(急傾斜地の崩壊) 平沢地区



土砂災害警戒区域・特別警戒区域図(急傾斜地の崩壊) 平沢地区




箇所番号	Ⅱ-123K2219		著しい危害のおそれのある土地の区域
箇所名	平沢25		
所在地	夷隅郡大多喜町平沢		危害のおそれのある土地の区域

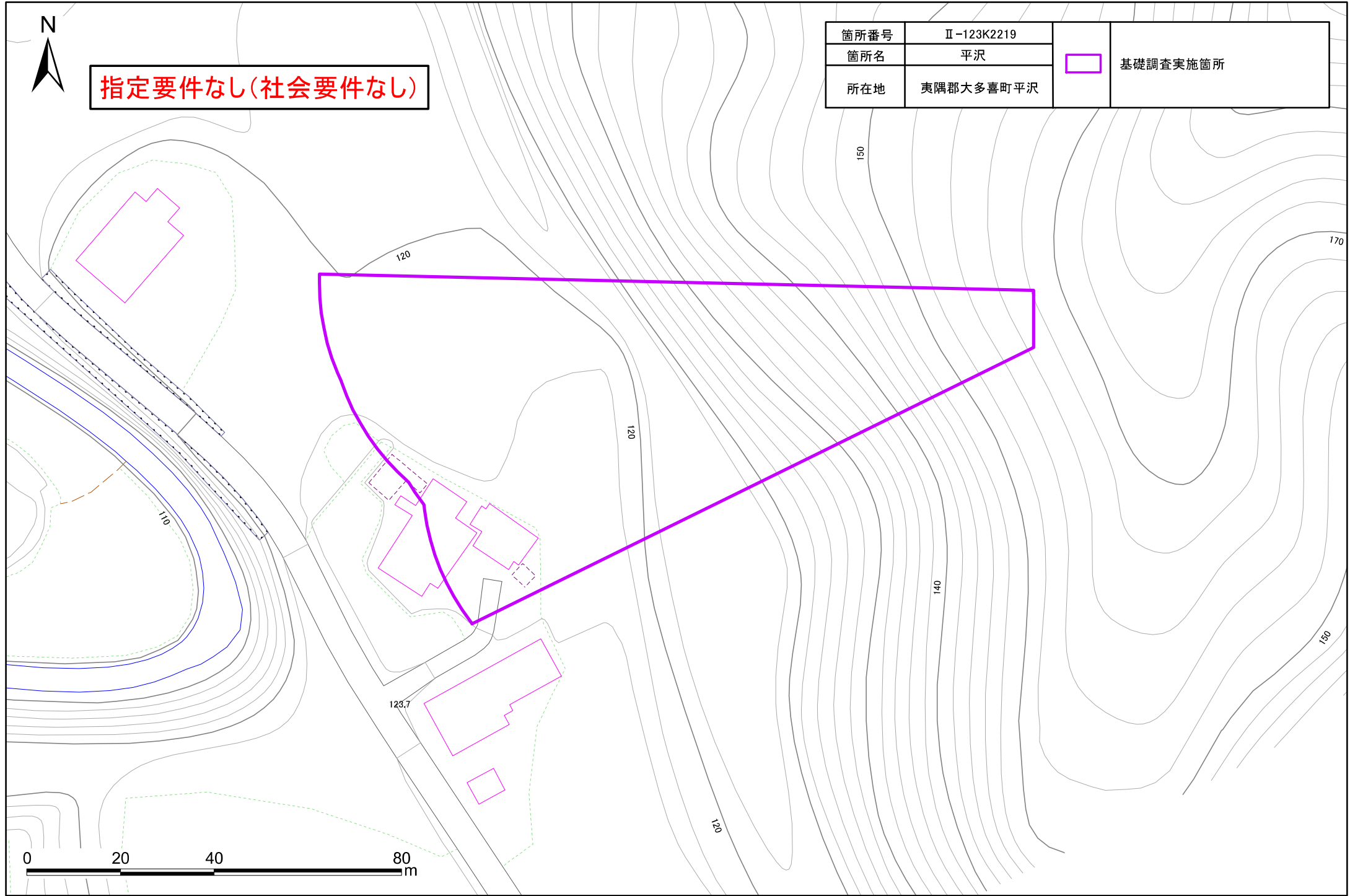


土砂災害警戒区域・特別警戒区域図(急傾斜地の崩壊) 平沢地区



指定要件なし(社会要件なし)

箇所番号	II-123K2219	 基礎調査実施箇所
箇所名	平沢	
所在地	夷隅郡大多喜町平沢	




0 20 40 80 m

土砂災害警戒区域・特別警戒区域図(急傾斜地の崩壊) 平沢地区



指定要件なし(社会要件なし)

箇所番号	Ⅱ-123K2219	 基礎調査実施箇所
箇所名	平沢	
所在地	夷隅郡大多喜町平沢	

