

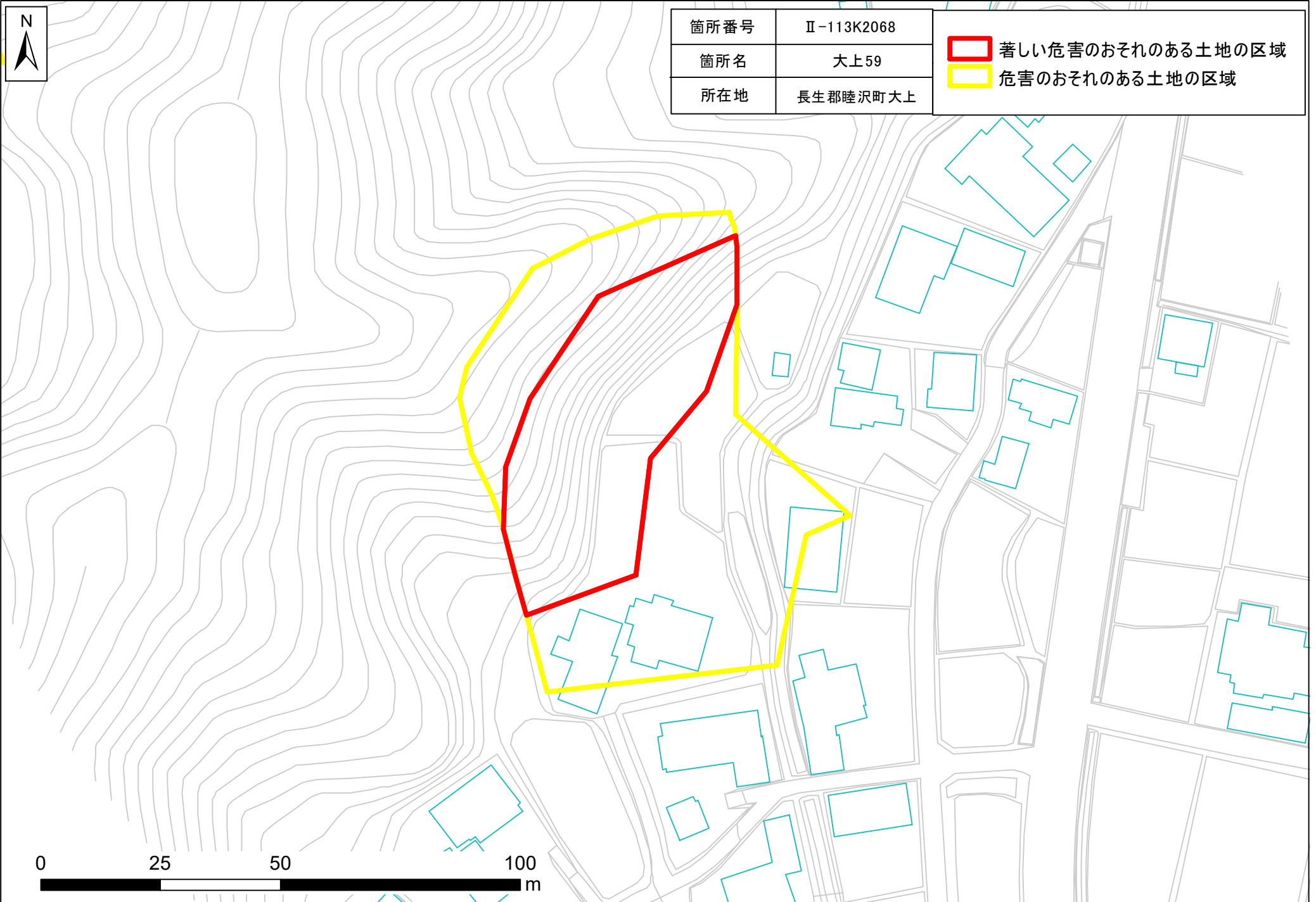


土砂災害防止法に基づく基礎調査 大上地区



箇所番号	II-113K2068
箇所名	大上59
所在地	長生郡睦沢町大上

-  著しい危害のおそれのある土地の区域
-  危害のおそれのある土地の区域



0 25 50 100 m

土砂災害警戒区域・特別警戒区域(急傾斜地の崩壊)



1:1,000

0

50

100

m