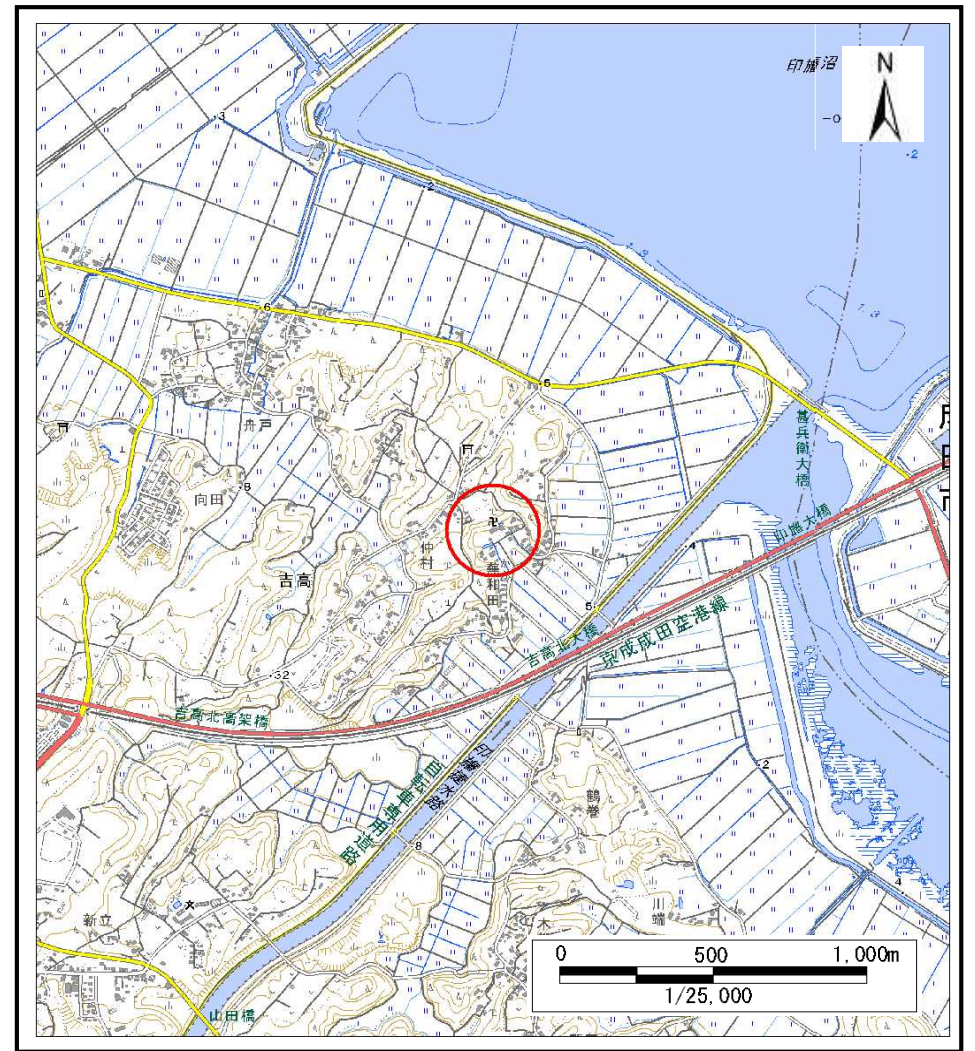


# 土砂災害警戒区域等の指定の告示に係る図書(様式1)



(1/200,000)



(1/25,000)

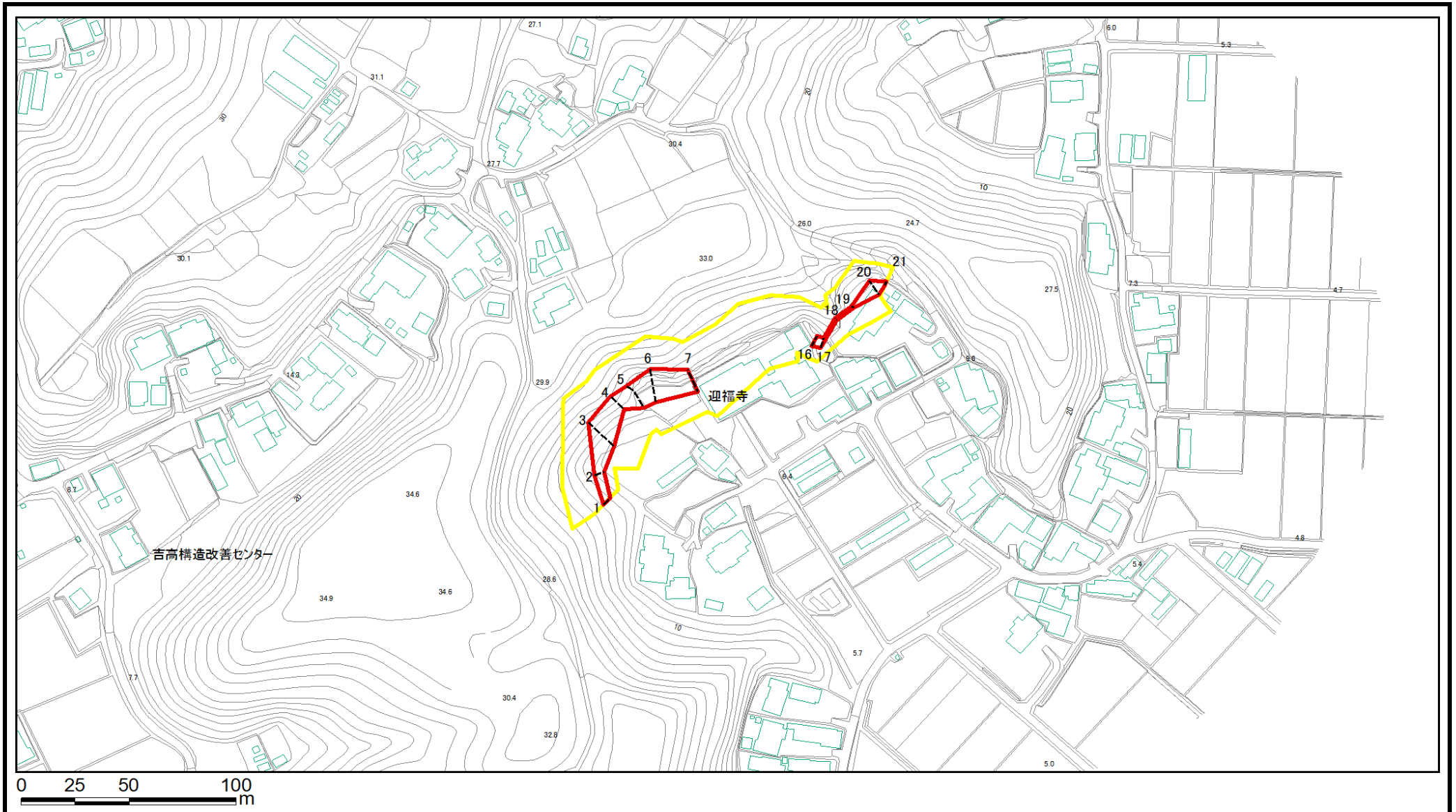
様式1(急)  
土砂災害警戒区域・土砂災害特別警戒区域  
位置図

自然現象の種類	急傾斜地の崩壊
箇所番号	I-1501
箇所名	吉高20
所在地	印西市吉高

「測量法に基づく国土地理院承認(複製)R2JHf 333」「本製品を複製する場合には、国土地理院の長の承認を得なければならない」

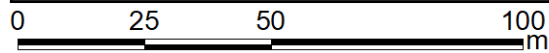
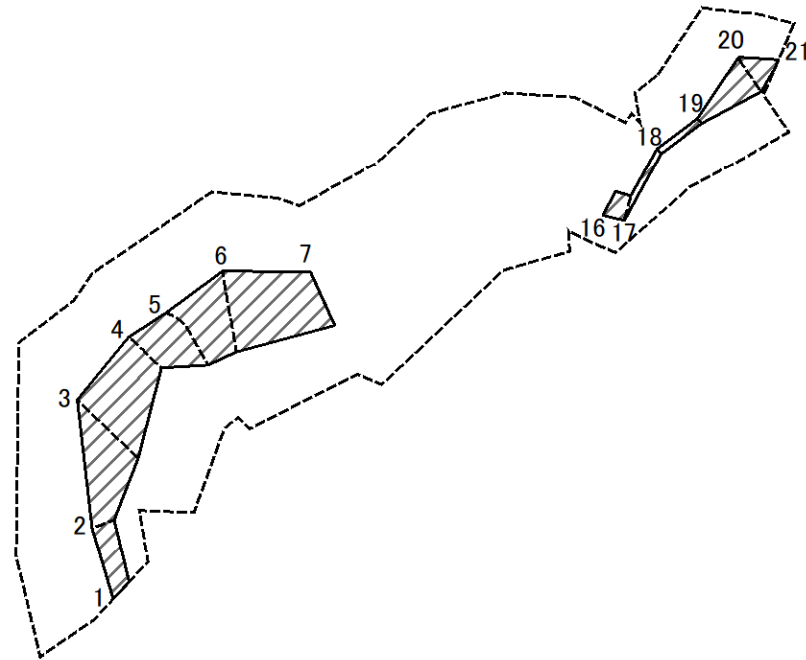


# 土砂災害警戒区域等の指定の告示に係る図書(様式2)



様式2(急) 土砂災害警戒区域・土砂災害特別警戒区域 区域図	土砂災害防止法施行令第二条の基準に該当する区域		N 縮尺 1:2,500	自然現象の種類	急傾斜地の崩壊	箇所番号	I-1501
	土砂災害防止法施行令第三条の基準に該当する区域			告示番号	警戒区域: 千第137号 特別警戒区域: 千第405号	箇所名	吉高20
	土砂等の(移動)高さが1m以下の場合、土砂等の移動による力が100kN/m <sup>2</sup> を超える区域		告示年月日	警戒区域: 平成24年3月2日 特別警戒区域: 令和3年7月16日	所在地	印西市吉高	
	土砂等の堆積の高さが3mを超える区域						
	それ以外の区域						

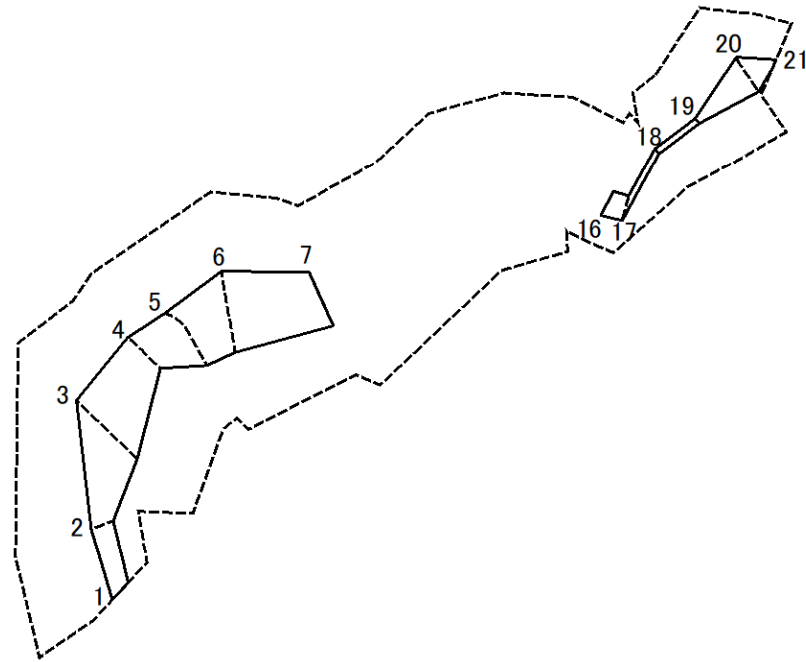
# 土砂災害警戒区域等の指定の告示に係る図書(様式2-1)



図中の数字は横断測線番号を示す

様式2-1(急) 土砂災害特別警戒区域の区域区分図 (急傾斜地の崩壊に伴う土石などの移動により建築物の地上部に作用すると想定される力)	土砂災害防止法施行令第二条の基準に該当する区域		N 縮尺 1:1,500	自然現象の種類	急傾斜地の崩壊	箇所番号	I-1501
	土砂災害防止法施行令第三条の基準に該当する区域			告示番号	警戒区域:千第137号 特別警戒区域:千第405号	箇所名	吉高20
	それ以外の区域			告示年月日	警戒区域:平成24年3月2日 特別警戒区域:令和3年7月16日	所在地	印西市吉高

# 土砂災害警戒区域等の指定の告示に係る図書(様式2-2)



図中の数字は横断測線番号を示す

様式2-2(急) 土砂災害特別警戒区域の区域区分図 (急傾斜地の崩壊に伴う土石などの堆積により建築物の地上部に作用すると想定される力)	土砂災害防止法施行令第二条の基準に該当する区域			N 縮尺 1:1,500	自然現象の種類	急傾斜地の崩壊	箇所番号	I-1501
	土砂災害防止法施行令第三条の基準に該当する区域	土石等の堆積の高さが3mを超える区域			告示番号	警戒区域:千第137号 特別警戒区域:千第405号	箇所名	吉高20
		それ以外の区域			告示年月日	警戒区域:平成24年3月2日 特別警戒区域:令和3年7月16日	所在地	印西市吉高

