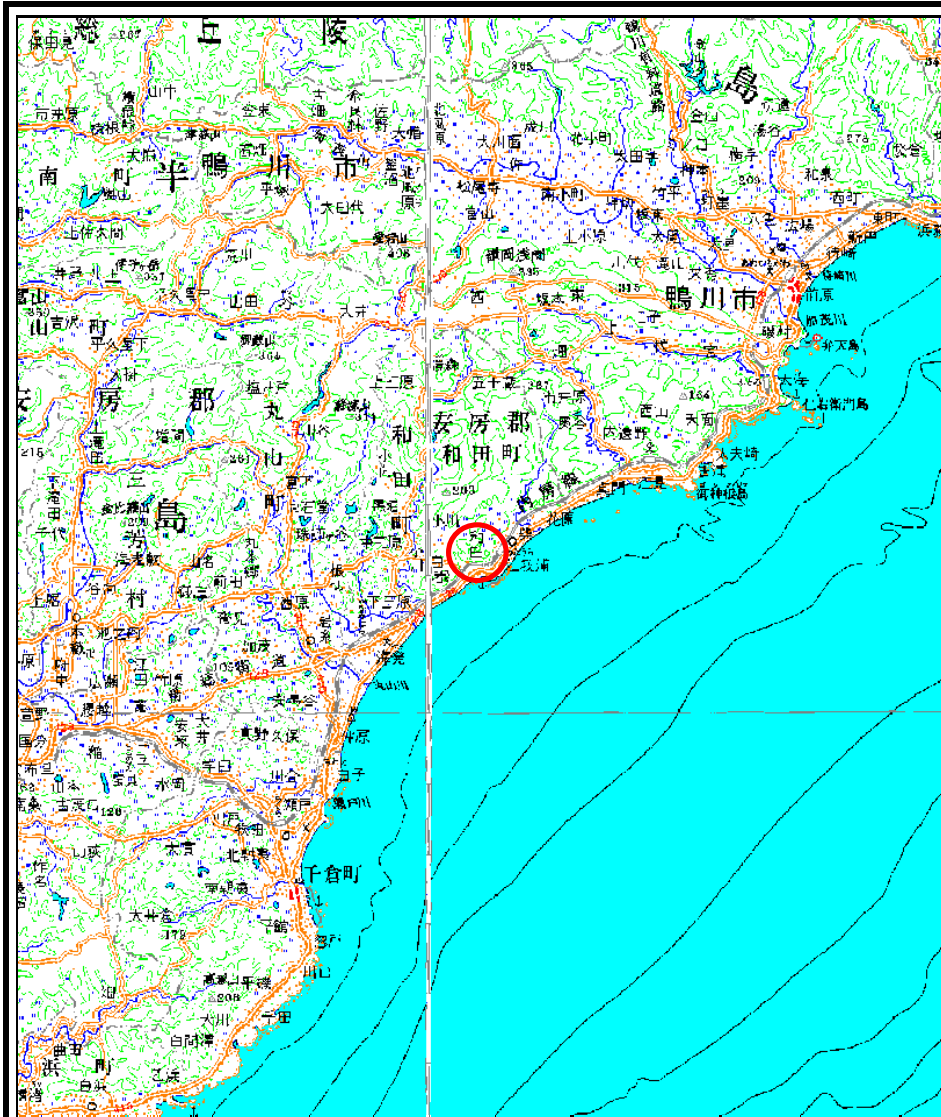
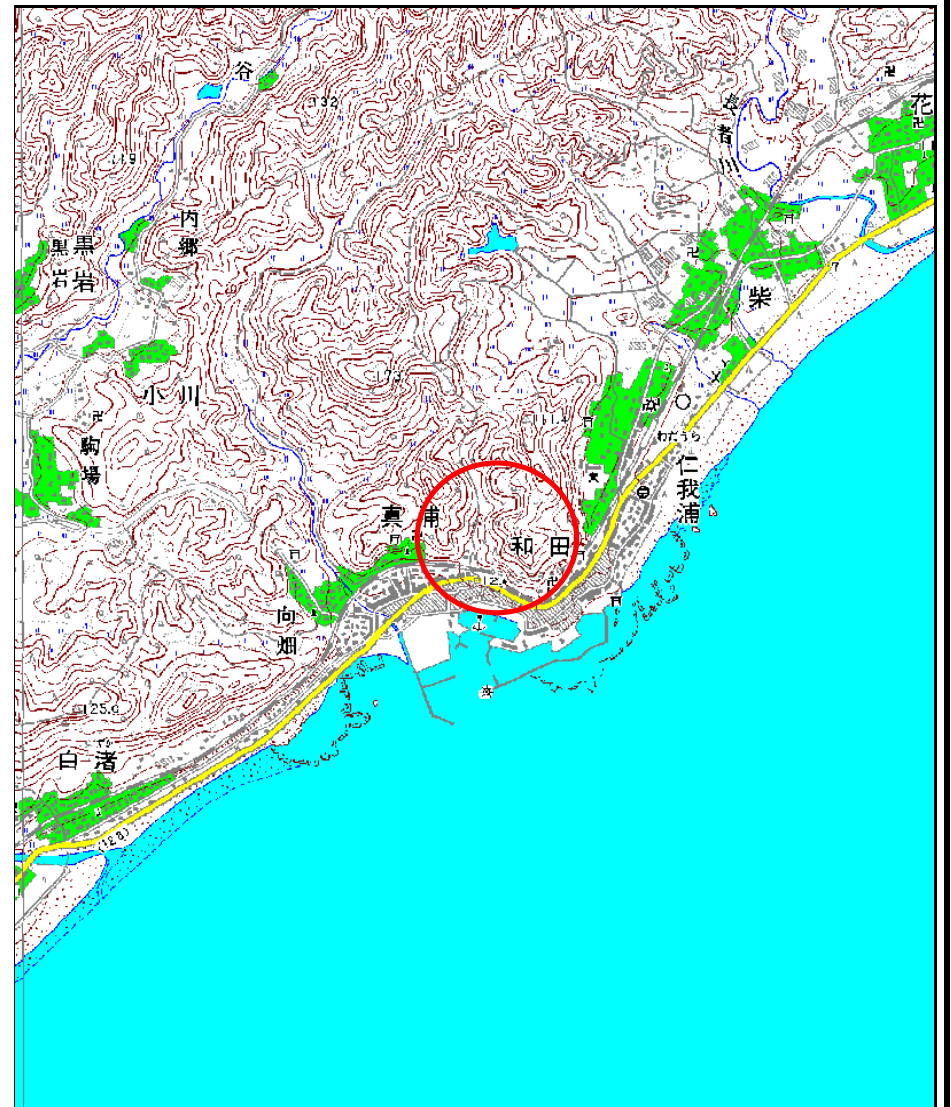


土砂災害警戒区域等の指定の告示に係る図書(様式1)



(1/200,000)

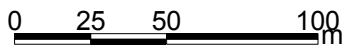
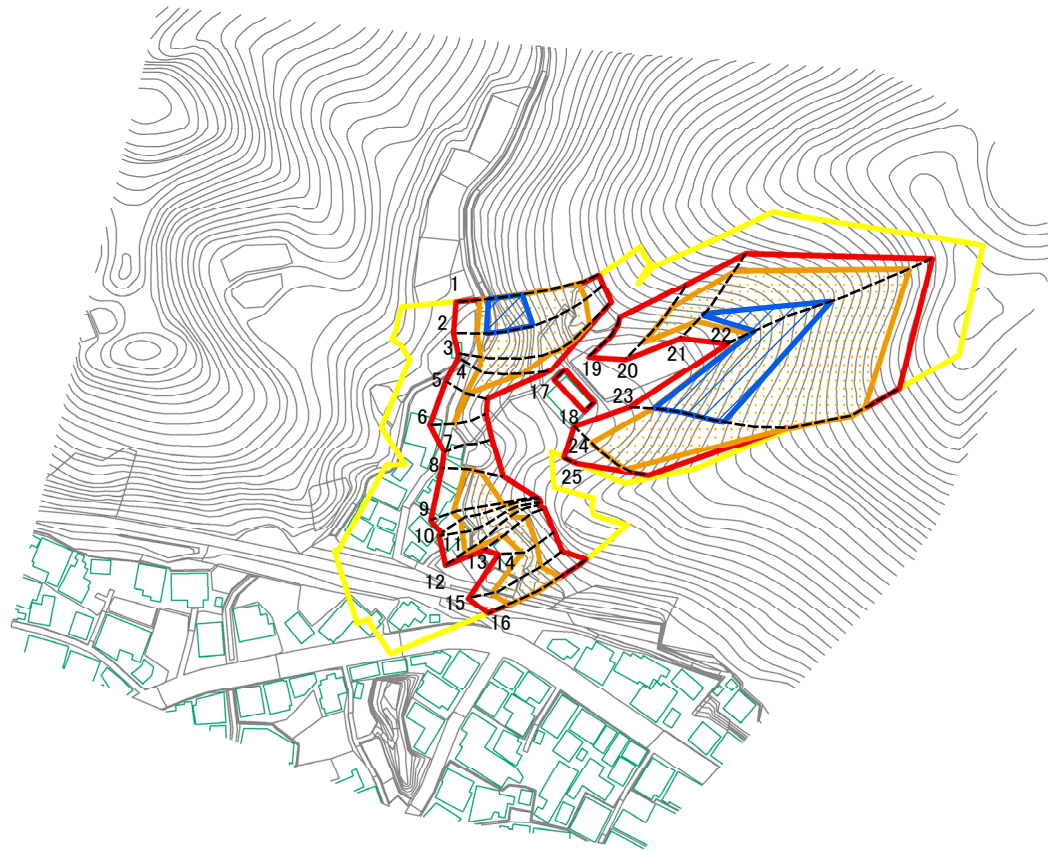


(1/25,000)

様式1(急) 土砂災害警戒区域・土砂災害特別警戒区域 位置図	自然現象の種類	急傾斜地の崩壊
	箇所番号	I-1360
	箇所名	返田谷
	所在地	南房総市和田町和田

この地図は、国土地理院長の承認を得て、同院発行の数値地図200000（地図画像）及び数値地図25000（地図画像）を複製したものである。（承認番号 平17総複、第668号）

土砂災害警戒区域等の指定の告示に係る図書(様式2)



図中の数字は横断測線番号を示す

様式2(急)

土砂災害警戒区域・土砂災害特別警戒区域
区域図

土砂災害防止法施行令第二条の基準に該当する区域



土砂災害防止法
施行令第三条の
基準に該当する
区域



土石等の移動の高さが1m以下の場合、
土石等の移動による力が100kN/mを超える区域
土石等の堆積の高さが3mを超える区域
それ以外の区域



縮尺
1:2,500

自然現象
の種類

急傾斜地の崩壊

告示番号

警戒区域 第610号
特別警戒区域 第611号

告示年月日

平成20年7月25日

箇所番号

I-1360

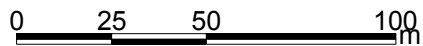
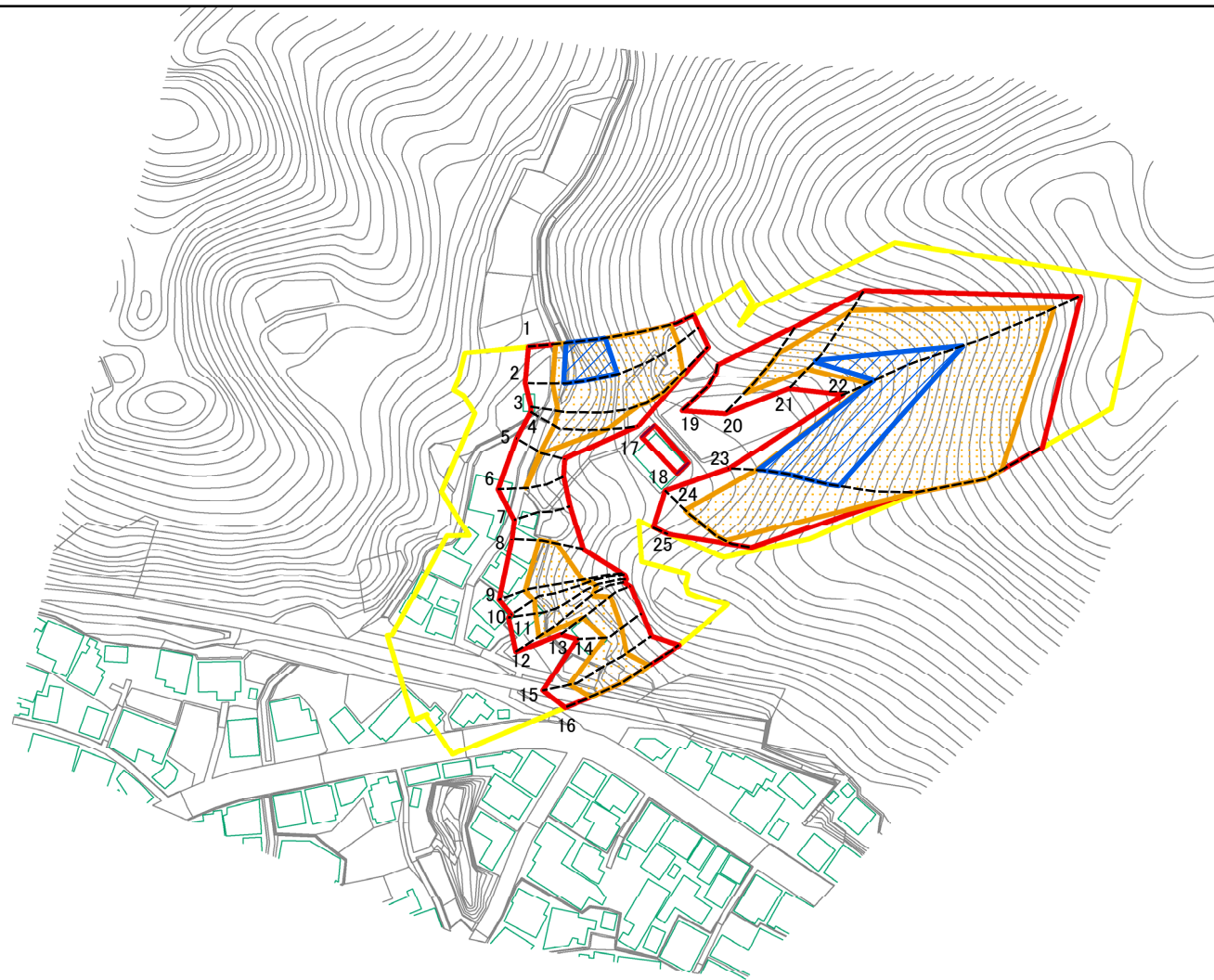
箇所名

返田谷

所在地

南房総市和田町和田

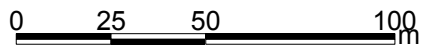
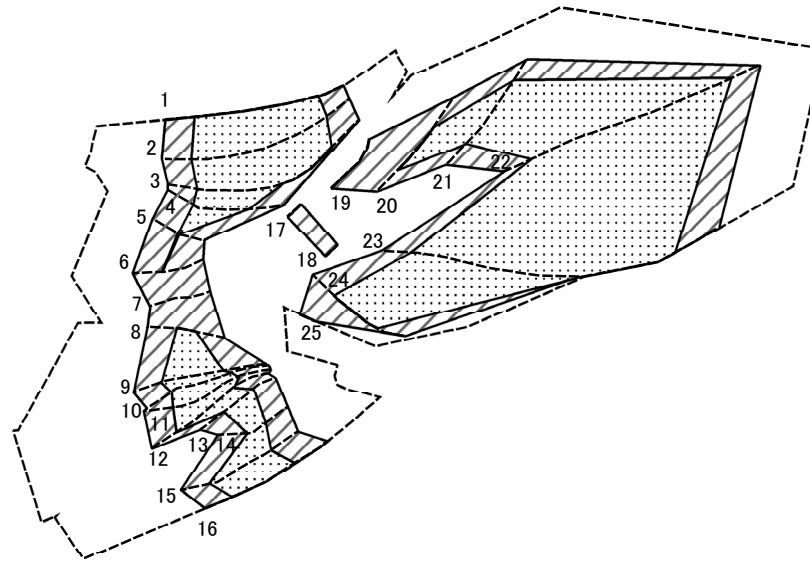
土砂災害警戒区域等の指定の告示に係る図書(様式2-1)



図中の数字は横断測線番号を示す

様式2-1(急) 土砂災害警戒区域・土砂災害特別警戒区域 区域図	土砂災害防止法施行令第二条の基準に該当する区域		N 縮尺 1:2,000	自然現象の種類	急傾斜地の崩壊	箇所番号	I-1360
	土砂災害防止法施行令第三条の基準に該当する区域			告示番号	警戒区域 第610号 特別警戒区域 第611号	箇所名	返田谷
	土砂等の(移動)高さが1m以下の場合、土砂等の移動による力が100kN/mを超える区域			告示年月日	平成20年7月25日	所在地	南房総市和田町和田
土砂等の堆積の高さが3mを超える区域		それ以外の区域					

土砂災害警戒区域等の指定の告示に係る図書(様式2-2)



図中の数字は横断測線番号を示す

様式2-2(急)
土砂災害特別警戒区域の区域区分図
(急傾斜地の崩壊に伴う土石等の移動により
建築物の地上部に作用すると想定される力)

土砂災害防止法施行令第二条の基準に該当する区域	
土砂災害防止法施行令第三条の基準に該当する区域	
それ以外の区域	

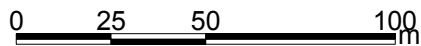
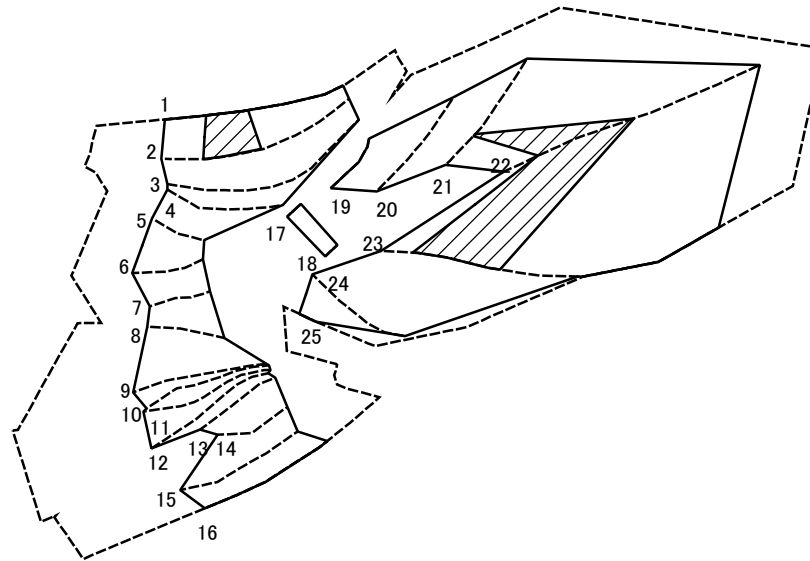
縮尺
1:2,000

自然現象の種類
告示番号
告示年月日

急傾斜地の崩壊
警戒区域 第610号
特別警戒区域 第611号
平成20年7月25日

箇所番号	I-1360
箇所名	返田谷
所在地	南房総市和田町和田

土砂災害警戒区域等の指定の告示に係る図書(様式2-3)



図中の数字は横断測線番号を示す

様式2-3(急)
土砂災害特別警戒区域の区域区分図
(急傾斜地の崩壊に伴う土石等の堆積により建築物の地上部に作用すると想定される力)

土砂災害防止法施行令第二条の基準に該当する区域		N 縮尺 1:2,000	自然現象の種類	急傾斜地の崩壊	箇所番号	I-1360
土砂災害防止法施行令第三条の基準に該当する区域			告示番号	警戒区域 第610号 特別警戒区域 第611号	箇所名	返田谷
それ以外の区域			告示年月日	平成20年7月25日	所在地	南房総市和田町和田

土砂災害警戒区域等の指定の告示に係る図書(様式3)

横断測線の区間	土石等の移動により建築物の地上部に作用すると想定される力				土石等の堆積により建築物の地上部に作用すると想定される力				横断測線の区間	土石等の移動により建築物の地上部に作用すると想定される力				土石等の堆積により建築物の地上部に作用すると想定される力			
	土石等の(移動)高さが1m以下の場合、土石等の移動による力が100kN/m ² を超える区域		それ以外の区域		土石等の堆積の高さが3mを超える区域		それ以外の区域			土石等の(移動)高さが1m以下の場合、土石等の移動による力が100kN/m ² を超える区域		それ以外の区域		土石等の堆積の高さが3mを超える区域		それ以外の区域	
	力の大きさのうち最大のもの(kN/m ²)	土石等の高さ(m)	力の大きさのうち最大のもの(kN/m ²)	土石等の高さ(m)	力の大きさのうち最大のもの(kN/m ²)	土石等の高さ(m)	力の大きさのうち最大のもの(kN/m ²)	土石等の高さ(m)		力の大きさのうち最大のもの(kN/m ²)	土石等の高さ(m)	力の大きさのうち最大のもの(kN/m ²)	土石等の高さ(m)	力の大きさのうち最大のもの(kN/m ²)	土石等の高さ(m)	力の大きさのうち最大のもの(kN/m ²)	土石等の高さ(m)
NO.1 ~ NO.2	154.51	1.00	100.00	1.00	17.77	3.15	16.95	3.00	~								
NO.2 ~ NO.3	154.51	1.00	100.00	1.00	-	-	16.95	3.00	~								
NO.3 ~ NO.4	139.31	1.00	100.00	1.00	-	-	16.33	2.89	~								
NO.4 ~ NO.5	128.16	1.00	100.00	1.00	-	-	12.67	2.24	~								
NO.5 ~ NO.6	101.75	1.00	100.00	1.00	-	-	12.67	2.24	~								
NO.6 ~ NO.7	-	-	100.00	1.00	-	-	11.14	1.97	~								
NO.7 ~ NO.8	-	-	100.00	1.00	-	-	11.99	2.12	~								
NO.8 ~ NO.9	123.75	1.00	100.00	1.00	-	-	13.75	2.43	~								
NO.9 ~ NO.10	127.32	1.00	100.00	1.00	-	-	14.02	2.48	~								
NO.10 ~ NO.11	135.22	1.00	100.00	1.00	-	-	14.46	2.56	~								
NO.11 ~ NO.12	135.22	1.00	100.00	1.00	-	-	14.46	2.56	~								
NO.12 ~ NO.13	130.63	1.00	100.00	1.00	-	-	14.26	2.52	~								
NO.13 ~ NO.14	130.35	1.00	100.00	1.00	-	-	15.82	2.80	~								
NO.14 ~ NO.15	134.49	1.00	100.00	1.00	-	-	15.82	2.80	~								
NO.15 ~ NO.16	134.49	1.00	100.00	1.00	-	-	14.46	2.56	~								
NO.16 ~ NO.17	-	-	-	-	-	-	-	-	~								
NO.17 ~ NO.18	-	-	47.63	1.00	-	-	13.43	2.38	~								
NO.18 ~ NO.19	-	-	-	-	-	-	-	-	~								
NO.19 ~ NO.20	-	-	100.00	1.00	-	-	12.44	2.20	~								
NO.20 ~ NO.21	147.59	1.00	100.00	1.00	-	-	16.95	3.00	~								
NO.21 ~ NO.22	152.53	1.00	100.00	1.00	19.74	3.49	16.95	3.00	~								
NO.22 ~ NO.23	152.53	1.00	100.00	1.00	20.15	3.57	16.95	3.00	~								
NO.23 ~ NO.24	133.97	1.00	100.00	1.00	-	-	16.95	3.00	~								
NO.24 ~ NO.25	133.97	1.00	100.00	1.00	-	-	13.14	2.33	~								
~									~								
~									~								

様式3(急) 建築物の構造の規制に必要な衝撃に関する事項	自然現象の種類	急傾斜地の崩壊	箇所番号	I-1360
	告示番号	警戒区域 第610号 特別警戒区域 第611号	箇所名	返田谷
	告示年月日	平成20年7月25日	所在地	南房総市和田町和田