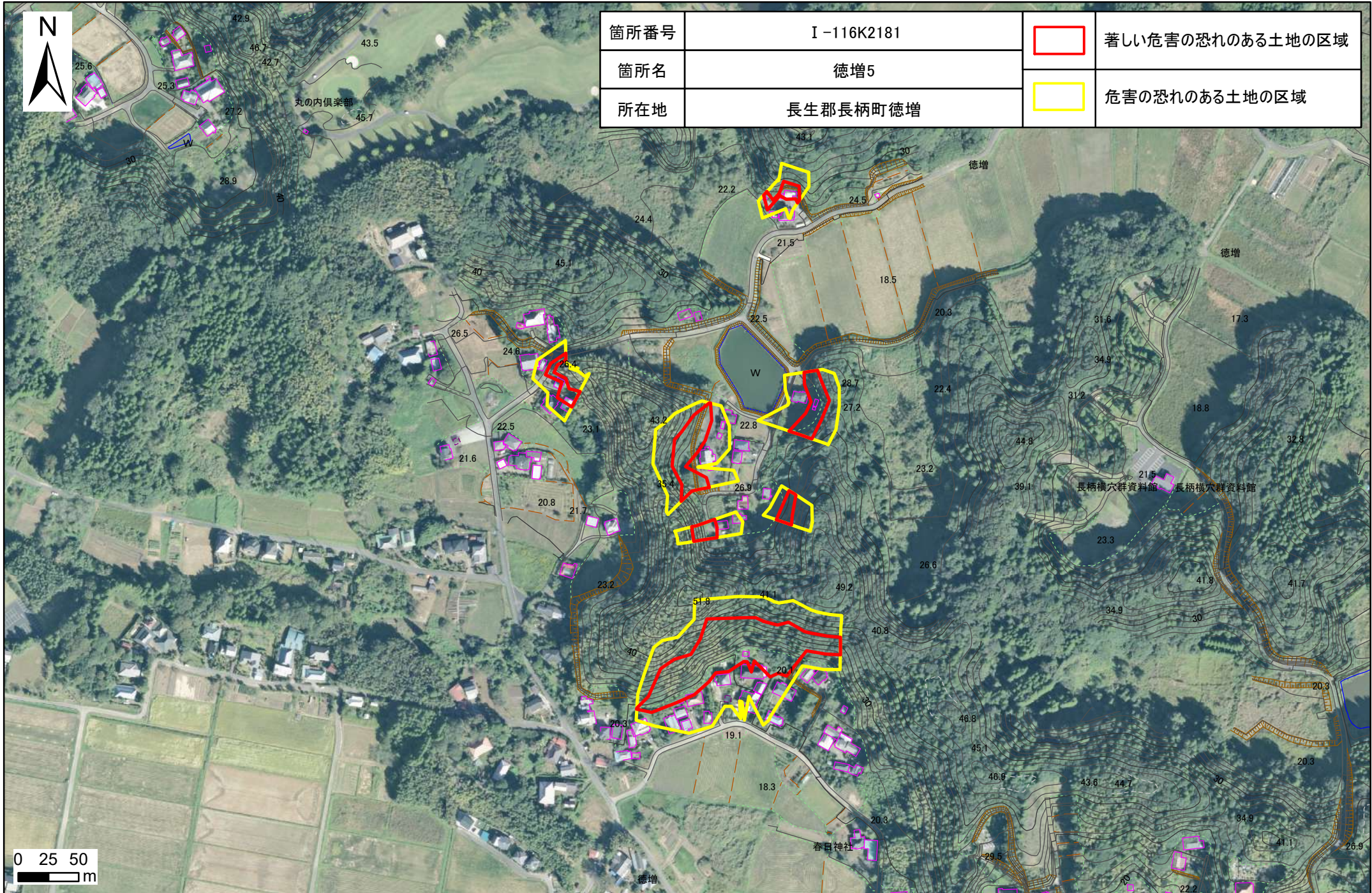
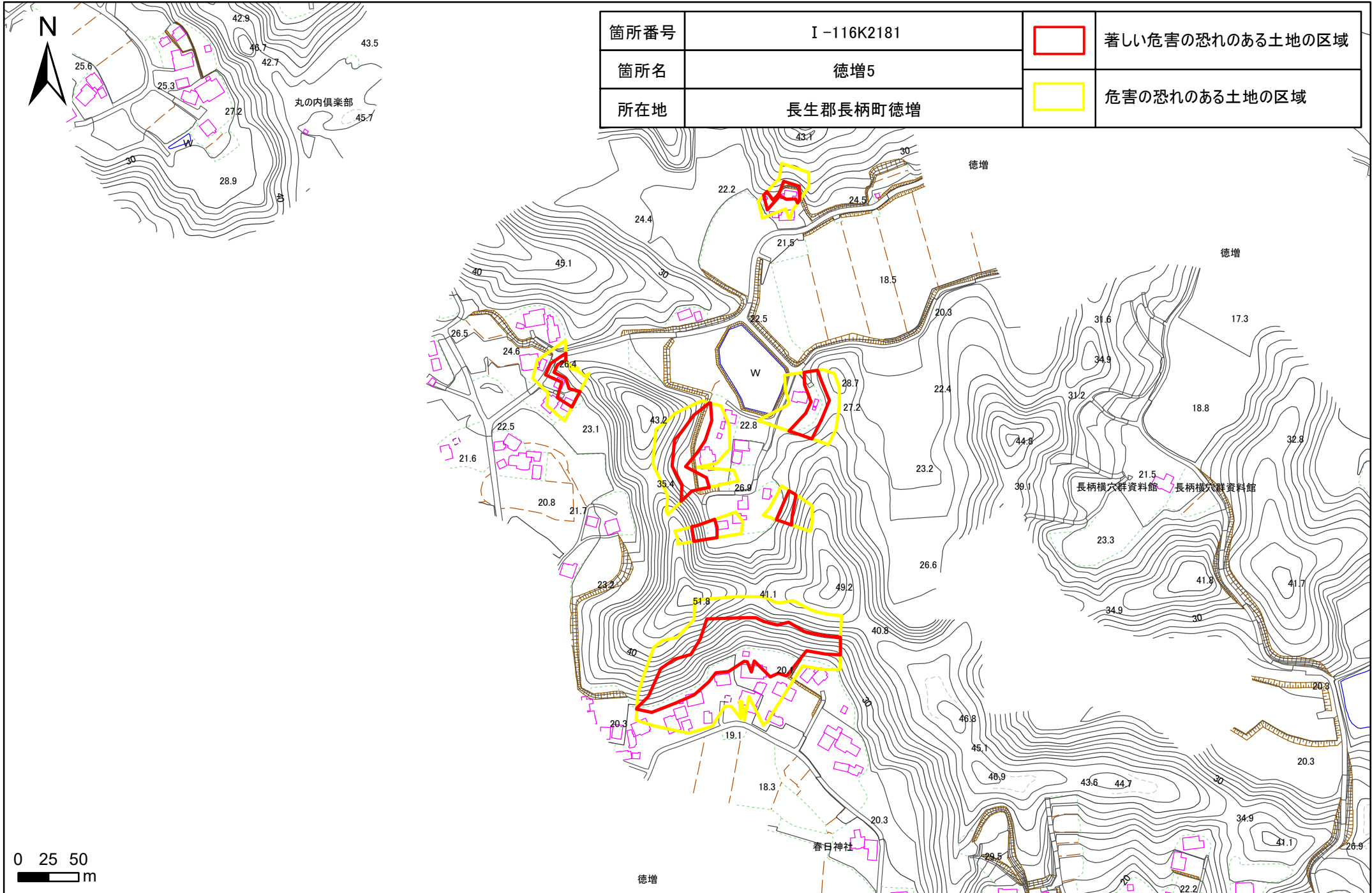


土砂災害警戒区域・特別警戒区域(急傾斜地の崩壊) 徳増地区




土砂災害警戒区域・特別警戒区域(急傾斜地の崩壊) 徳増地区

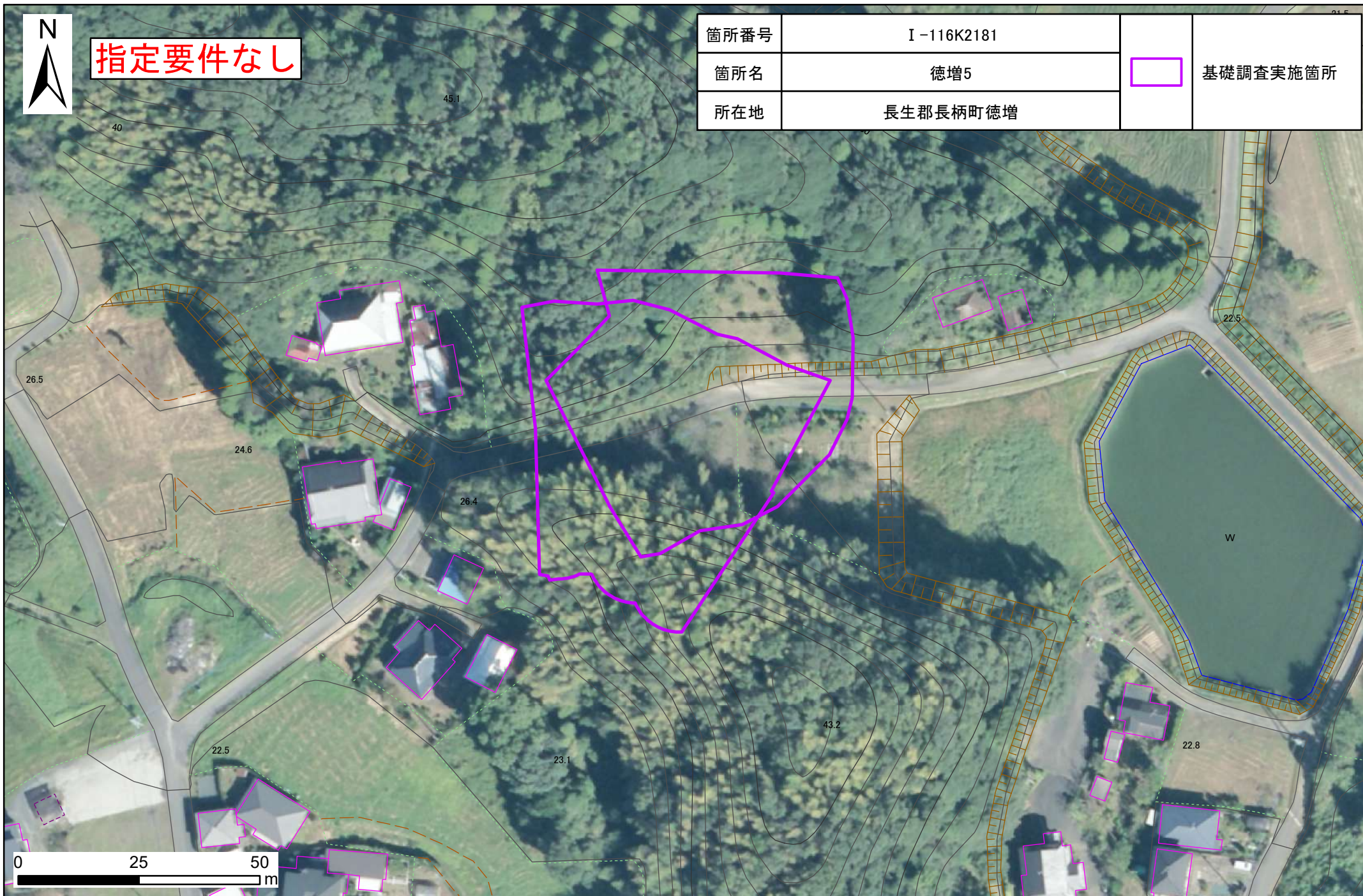


土砂災害防止法に基づく基礎調査 徳増地区



指定要件なし

| | | | |
|------|------------|---|----------|
| 箇所番号 | I-116K2181 |  | 基礎調査実施箇所 |
| 箇所名 | 徳増5 | | |
| 所在地 | 長生郡長柄町徳増 | | |



土砂災害防止法に基づく基礎調査 徳増地区

