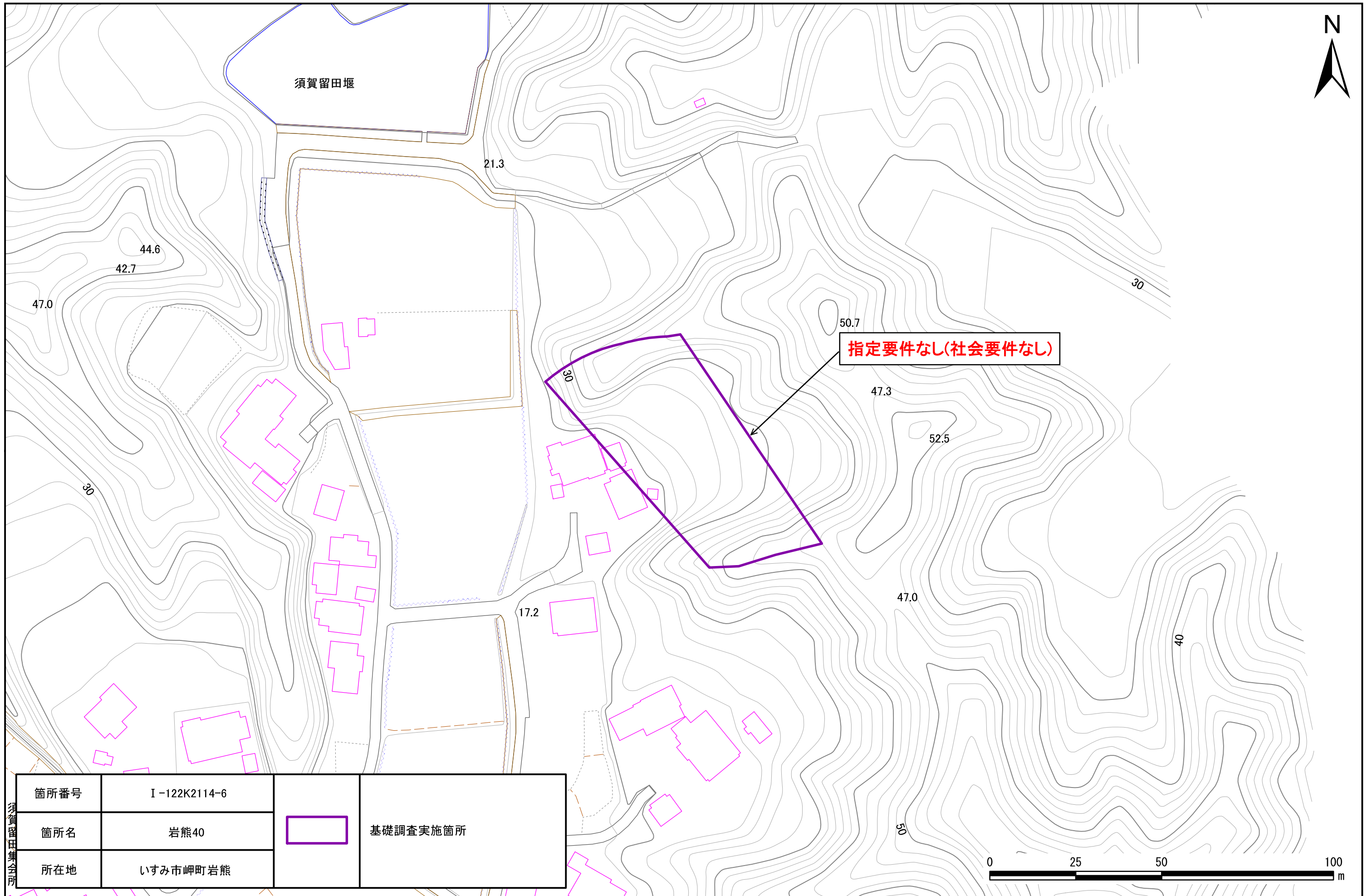


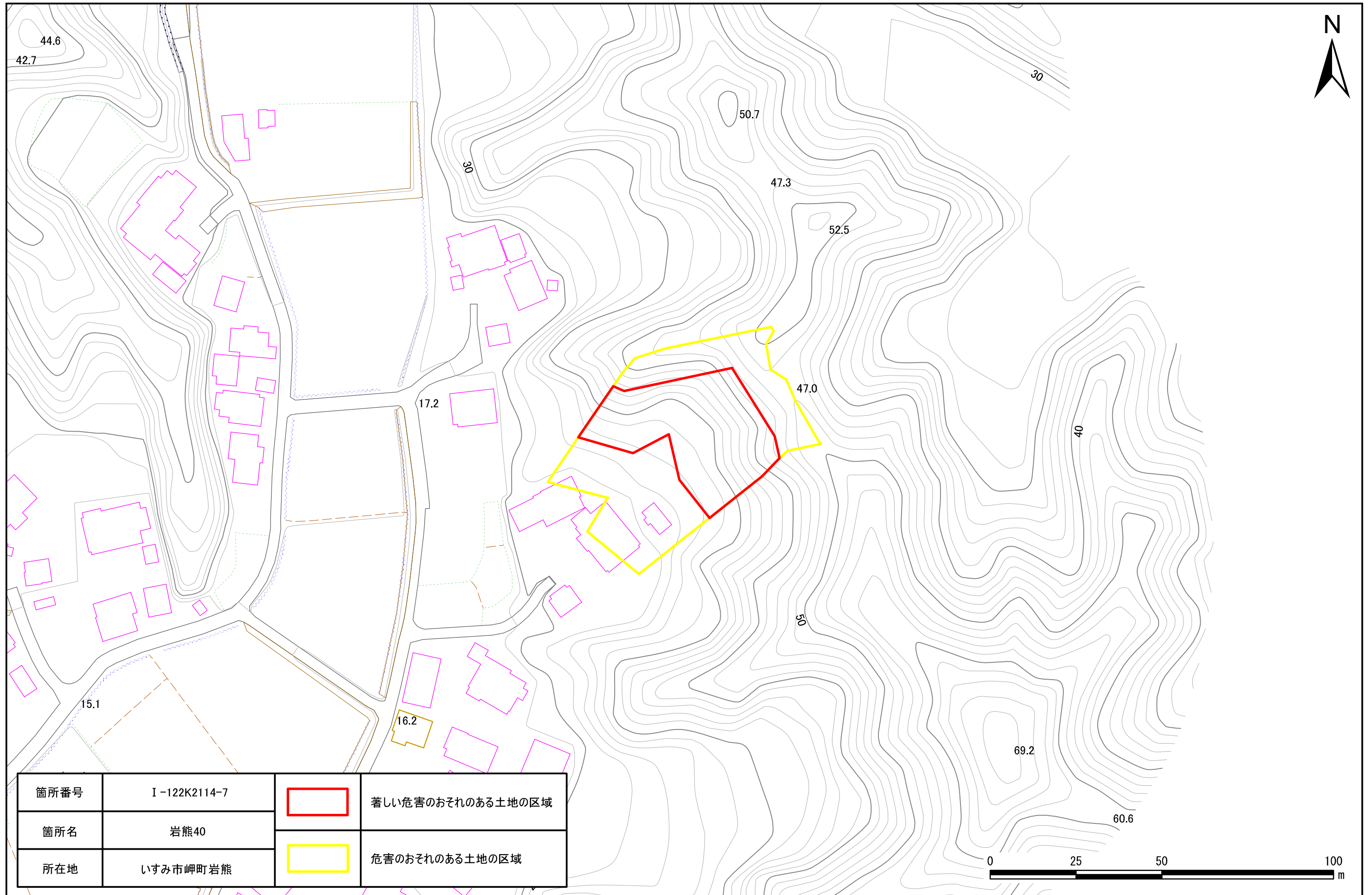
土砂災害防止法に基づく基礎調査 岬町岩熊地区





土砂災害防止法に基づく基礎調査 岬町岩熊地区



土砂災害警戒区域・特別警戒区域図(急傾斜地の崩壊) 岬町岩熊地区



箇所番号	I-122K2114-7		著しい危害のおそれのある土地の区域
箇所名	岩熊40		危害のおそれのある土地の区域
所在地	いすみ市岬町岩熊		

土砂災害警戒区域・特別警戒区域図(急傾斜地の崩壊) 岬町岩熊地区

