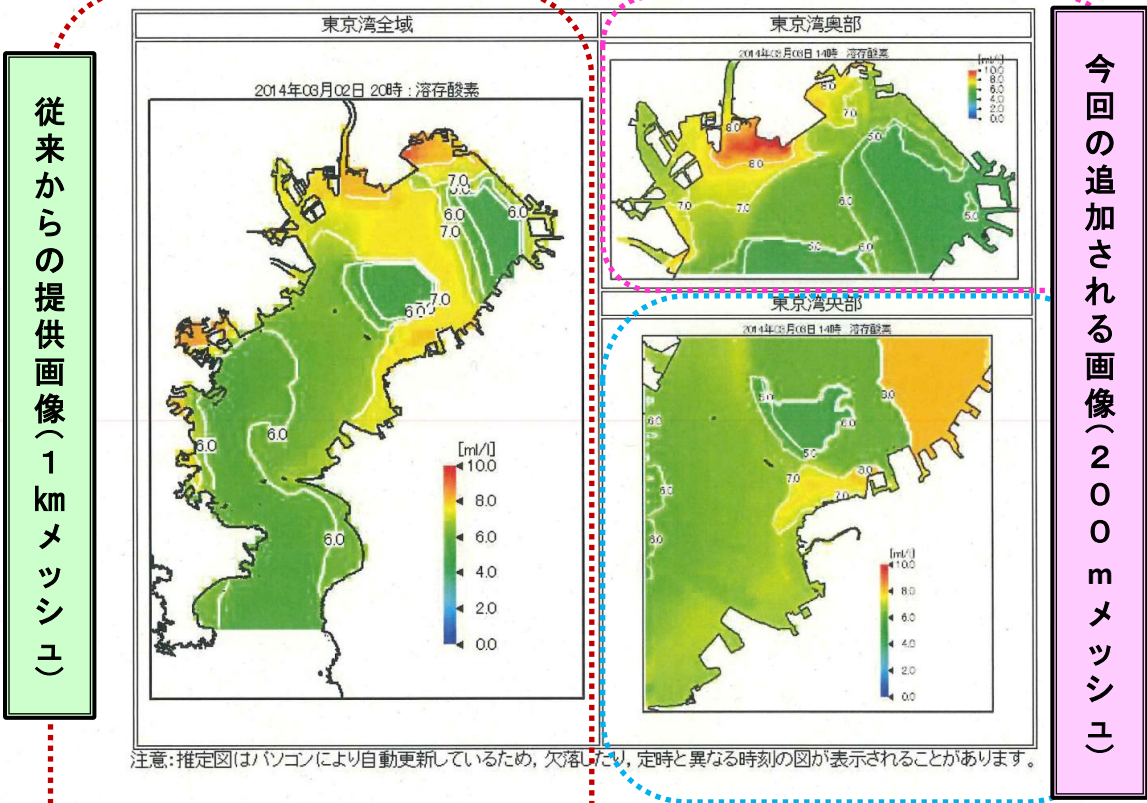


浅海域への貧酸素水塊の波及を予測するシステム1 運用例(調整中)

最新の推定図
東京湾奥部、東京湾中央部の追加

東京湾貧酸素水塊分布予測システム 最新の推定図



注意: 推定図はパソコンにより自動更新しているため、欠落したり、定時と異なる時刻の図が表示されることがあります。

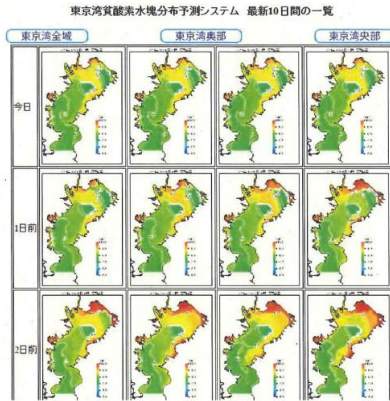
東京湾奥部と湾奥部に

浅海域への貧酸素水塊の波及を予測するシステム2 運用例(調整中)

最近10日間の一覧
湾奥部、湾央部の追加


東京湾全域

従来からの提供画像(1kmメッシュ)

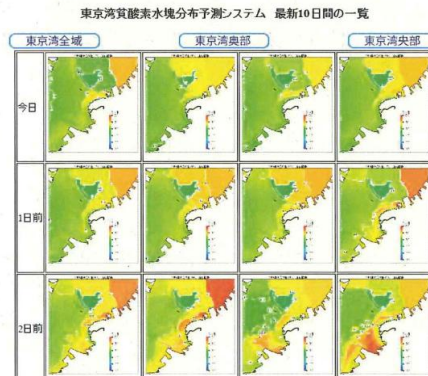


今回の追加される画像(200mメッシュ)

湾奥部

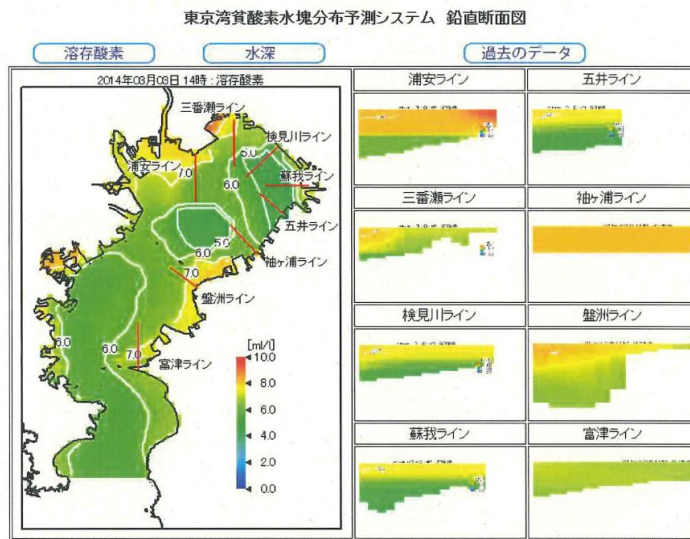


湾央部



今回の追加される画像(200mメッシュ)

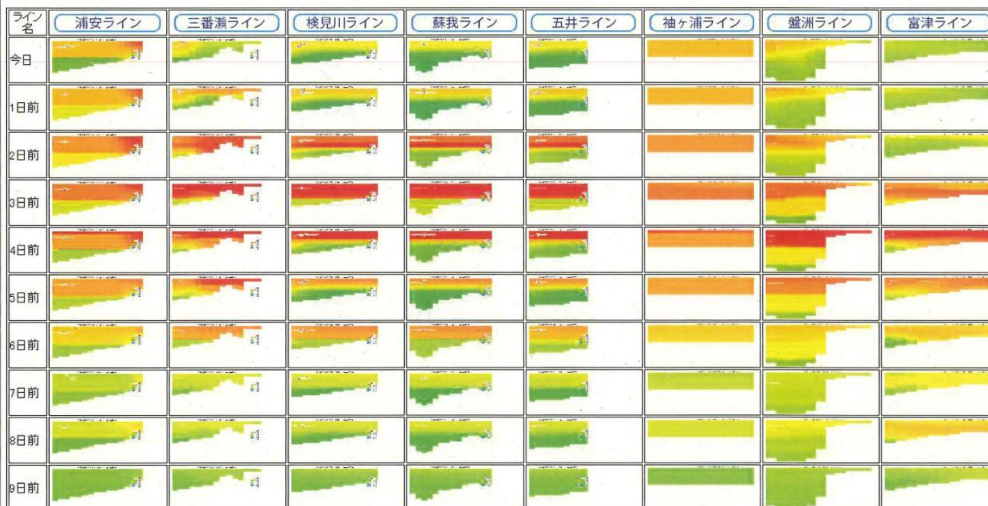
各ラインでの鉛直分布図の新規追加



注意:推定図はパソコンにより自動更新しているため、欠陥したり、定時と異なる時刻の図が表示されることがあります。

各ラインの10日間一覧

観測ライン 最新10日間の一覧



注意:推定図はパソコンにより自動更新しているため、欠陥したり、定時と異なる時刻の図が表示されることがあります。