

令和3年度

事業概要



勝山漁港 沖北防波堤工事

千葉県南部漁港事務所

〒294-0045 千葉県館山市北条402-1
TEL0470-23-4751 FAX0470-23-4753

大原支所

〒298-0004 千葉県いすみ市大原8513-1
TEL0470-62-9359 FAX0470-62-9360



目 次

1. 管内概要	1
(1) 事務所の概要	1
(2) 沿 革	1
(3) 所管区域	2
(4) 所管漁港数	2
(5) 漁港の維持、管理	2
(6) 海岸保全区域の維持、管理	3
2. 事務所の組織	4
(1) 組織及び系統図	4
(2) 職員の構成	5
(3) 所掌事務	6
3. 予算の執行状況	8
(1) 一般会計歳入決算額	8
(2) 一般会計歳出決算額	8
4. 所管事業の状況	9
(1) 令和2年度 事業別実施状況	9
(2) 令和3年度 事業別実施予定	11
5. 主要事業の概要	13
(1) 富津漁港(第2種)水産流通基盤整備事業	13
(2) 勝山漁港(第2種)農山漁村地域整備交付金事業	17

6. 管内漁港の状況	19
(1) 管内漁港一覧表	19
(2) 管内県営漁港の現状	23
7. 許認可の状況	24
8. 公有財産の状況	25
(1) 建 物	25
(2) 車 両	26

1. 管内概要

(1) 事務所の概要

千葉県南部地域(君津、安房及夷隅の各都市)の漁港建設、管理行政は永年にわたり、君津・館山・鴨川・大原の各土木事務所が所掌してきた。

昭和38年6月11日及び昭和39年4月1日付け千葉県組織規程(昭和32年千葉県規約第68号)の一部改正に伴い、館山・勝浦の2水産事務所が漁港管理事務(占用許可関係)を各土木事務所から引継ぎ、建設、管理の業務が分離された。

その後、事業推進を図るため漁港行政を一元化するとともに、県南地域漁業関係者の強い要望があったことから、昭和52年4月1日付けをもって南部漁港事務所が新設された。昭和58年4月からは、漁業資源課で所掌していた漁場整備事業の工事部門を引き継いでいる。

所管区域は、木更津市より南房総市白浜町を経ていすみ市岬町に至る間に所在する漁港区域で、千葉県内68漁港のうち9割にあたる61漁港を所管している。漁港の建設、維持、管理の業務を所掌しており、いすみ市大原に支所を設置し、業務充実を図っている。

(2) 沿革

昭和52年4月1日	千葉県組織規程の一部改正により、館山市に南部漁港事務所を設置。安房合同庁舎3階を仮事務所として業務を開始する。(大原町漁協2階を仮事務所として、大原支所も同時に業務を開始) 所掌は建設業務について君津・館山・鴨川・大原の4土木事務所より、管理業務について館山・勝浦の2水産事務所より業務を引継ぐ。
昭和53年3月26日	安房合同庁舎構内に新庁舎が完成し、業務を開始する。 (軽量鉄骨準防火造、2階建、延388.80㎡)
昭和54年4月20日	千葉県組織規程の一部改正により君津市に所在する漁港区域が所管に入る。
昭和55年10月29日	大原漁港埋立地内に大原支所庁舎が完成する。 (軽量鉄骨、平屋建、85.89㎡)
昭和61年2月17日	本所を増築する。(延52.2㎡)
平成16年4月1日	大原支所を大原総合庁舎2階に移転する。
平成25年9月1日	本所建物の老朽化のため、現仮庁舎に移転する。(116.26㎡)
平成28年10月5日	旧大原支所庁舎を、いすみ市に売却する。

(3) 所管区域

木更津市、君津市、富津市、館山市、南房総市、鴨川市、勝浦市、いすみ市、及び安房郡(鋸南町)並びに夷隅郡(御宿町)の8市2町に所在する漁港の漁港区域

(4) 所管漁港数

種別 管理者	第4種漁港	第3種漁港	第2種漁港	第1種漁港	計
県 営 漁 港	1	7	4	2	14
市町村営漁港			7	40	47
計	1	7	11	42	61

令和3年4月1日現在

(参考)

水産庁HPより引用

種別 管理者	第4種漁港	第3種漁港	第2種漁港	第1種漁港	計
全 国	99	114	525	2,047	2,785
千葉県	2	8	12	46	68

(備考)漁港の種類は次のように分類されている。

- 第4種漁港 離島、その他辺地にあつて、漁場の開発又は漁船の避難上特に必要なもの。
- 第3種漁港 その利用範囲が全国的なもの。
- 第2種漁港 その利用範囲が第1種漁港よりも広く、第3種漁港に属しないもの。
- 第1種漁港 その利用範囲が地元の漁業を主とするもの。

(5) 漁港の維持、管理

漁港の維持管理については、昭和25年5月「漁港法」が国会で成立、法制化された。その後「漁港漁場整備法」に法律改正され、平成14年4月1日より施行されて現在に至っている。「漁港漁場整備法」の目的として、「水産業の健全な発展及びこれによる水産物の供給の安定を図るため、環境との調和に配慮しつつ、漁港漁場整備事業を総合的かつ計画的に推進し、及び漁港の維持管理を適正にし、もって国民生活の安定及び国民経済の発展に寄与し、あわせて豊かで住みよい漁村の振興に資すること」とされている。

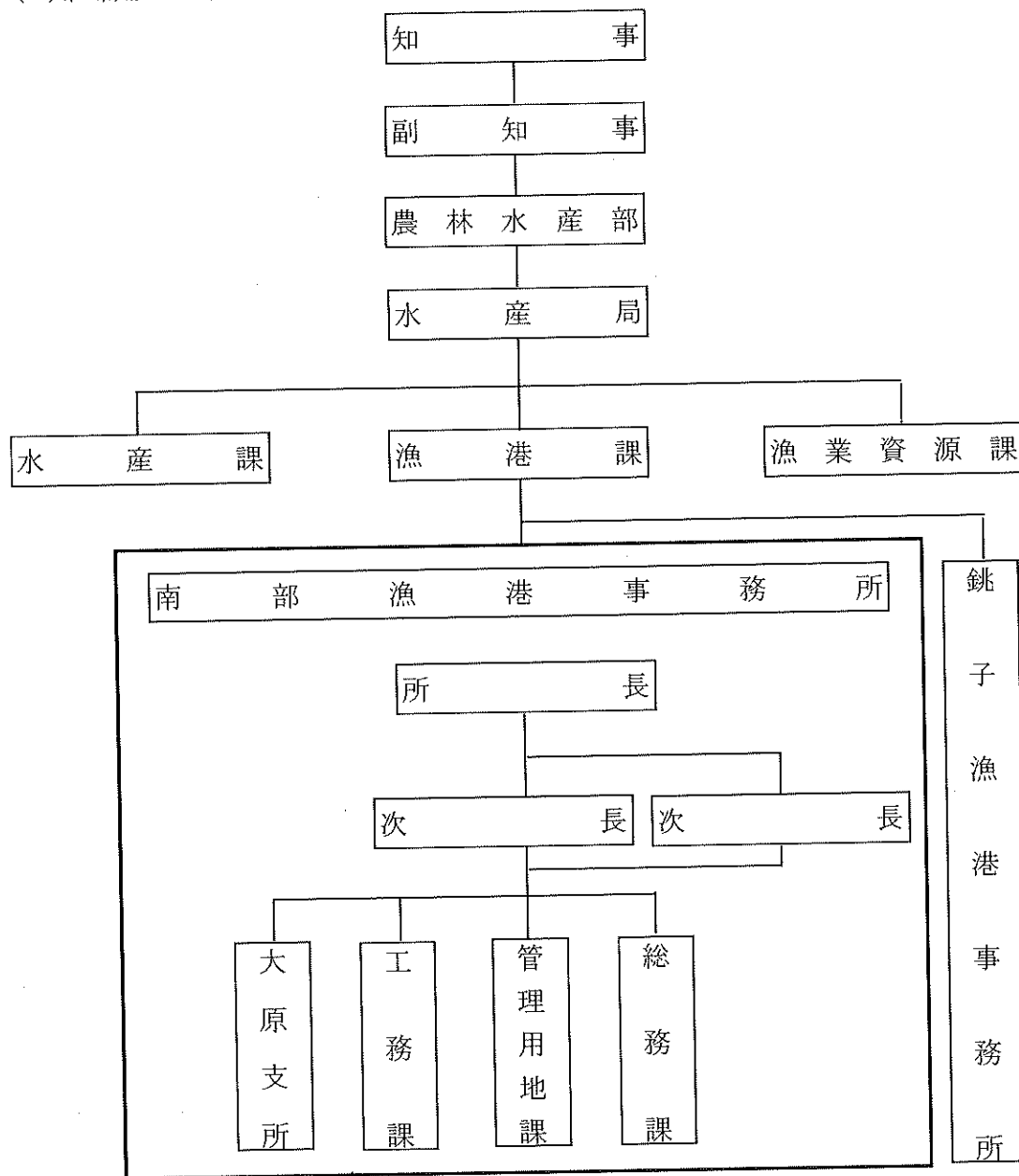
また、漁港とは、「天然又は人工の漁業根拠地となる水域及び陸域並びに施設の総合体であつて、第六条第一項から第四項までの規定により指定されたもの。」とされており、漁港区域内の陸域、水面及び海浜のような自然と公共建造物(防波堤、岸壁、護岸等)の維持、保全、運営等の管理を行うことが漁港の維持、管理の主目的である。

(6) 海岸保全区域の維持、管理

漁港区域内に係る海岸保全区域内の海岸保全施設の維持管理は、「海岸法」に基づき行っている。また、公共空地の占有、土砂採取の許可は陸域についてのみ「海岸法」を適用している。

2. 事務所の組織

(1) 組織及び系統図



(2) 職員の構成(令和3年4月27日現在)

課所別	職種別	事務職員					技術職員							合計	
		次長	課長	副主幹	主査	副主査	主事	所長	次長	支所長	課長	副主幹	主査		副主査
所長							1								1
次長		1						1							2
総務課					1	1									2
管理用地課			1	1	1	1									4
工務課											1	1		1	3
大原支所									1				1	1	3
計		1	1	1	2	2	1	1	1	1	1	1	1	2	15

(3)所掌事務

総務課

1. 所の総合調整に関する事。
2. 請負、入札及び契約に関する事。
3. 資材及び物資の需用調達に関する事。
4. 機械器具の管理に関する事。
5. その他庶務に関する事。

管理用地課

1. 土地等の収用、買収、補償、払下げ及び貸付けに関する事。
2. 登記に関する事。
3. 漁港の管理に関する事。
4. 海岸の管理に関する事。
5. 農林水産省所管の国有財産の管理に関する事。(漁港区域及び同区域に係る海岸保全区域に係るものに限る。)

工務課

1. 工事の調査、設計、施工及び監督に関する事。(木更津市、君津市、富津市、館山市、南房総市、鴨川市及び安房郡鋸南町に所在する漁港の漁港区域に限る。)
2. 工事用材料の検収に関する事。
3. 技術に関する調査、統計及び報告に関する事。
4. 漁港施設並びに漁港区域内の土地及び水面の維持、補修に関する事。
5. 市町営漁港の指導に関する事。
6. 沿岸域の漁場造成に関する事。
7. その他工務に関する事。

大原支所

1. 工事の調査、設計、施工及び監督に関する事。(勝浦市、鴨川市(旧天津小湊町)、いすみ市、夷隅郡御宿町に所在する漁港の漁港区域に限る。)
2. 工事用材料の検収に関する事。

3. 技術に関する調査、統計及び報告に関すること。
4. 漁港施設並びに漁港区域内の土地及び水面の維持、補修に関すること。
5. 市町営漁港の指導に関すること。
6. 沿岸域の漁場造成に関すること。
7. その他工務に関すること。

3. 予算の執行状況

(1) 一般会計歳入決算額

(単位:円)

科 目	令和元年度決算額	令和2年度決算額	備 考
7. 使用料及び手数料	44,946,834	45,596,023	
1. 使用料	44,946,834	45,596,023	
5. 農林水産使用料	44,946,834	45,596,023	
2. 漁港施設使用料	44,946,834	45,596,023	
13. 諸 収 入	68,280	61,320	
1. 延滞金加算金及び科料	67,800	60,600	
1. 延滞金	67,800	60,600	
1. 延滞金収入	67,800	60,600	
7. 雑入	480	720	
1. 雑入	480	720	
12. 雑入・その他	480	720	
合 計	45,015,114	45,657,343	

(2) 一般会計歳出決算額

(単位:円)

科 目	令和元年度決算額	令和2年度決算額	備 考
7. 農林水産業費	739,668,684	445,236,430	
5. 水産業費	739,668,684	445,236,430	
6. 水産業振興費	1,892,000	473,000	
9. 漁港管理費	46,030,668	39,286,751	
10. 漁港建設費	691,746,016	405,476,679	
12. 災害復旧費	85,616,296	5,440,050	
1. 農林水産施設災害復旧費	85,616,296	5,440,050	
3. 漁港災害復旧費	85,616,296	5,440,050	
合 計	825,284,980	450,676,480	

4. 所管事業の状況

(1) 令和2年度 事業別実施状況(補助事業)

(単位:円)

区分 事業名	漁港名・ 地区名	事業費	本工事費	測量試験費	用地補償費	備考
水産流通基盤 整備	2港	504,790,824	497,388,900	7,386,984		
	富津漁港	186,925,100	181,074,200	5,850,900	0	
	勝浦漁港	317,865,724	316,314,700	1,536,084	14,940	
水産物供給 基盤機能保全	9港	300,746,589	249,588,149	48,828,030		
	太東漁港	69,986,400	59,016,100	10,970,300	0	
	大原漁港	89,709,213	81,293,049	8,416,164	0	
	勝浦漁港	29,360,776	22,545,600	4,484,766	2,330,410	
	小湊漁港	13,255,600	9,017,300	4,238,300	0	
	天津漁港	44,239,300	38,222,300	6,017,000	0	
	和田漁港	24,019,000	16,638,000	7,381,000	0	
	千倉漁港	1,710,500	0	1,710,500	0	
	乙浜漁港	1,100,000	0	1,100,000	0	
富津漁港	27,365,800	22,855,800	4,510,000	0		
漁港施設機能 強化	1港	35,567,900	31,838,900	3,729,000		
	鴨川漁港	35,567,900	31,838,900	3,729,000		
農山漁村地域 整備交付金	3漁港	90,974,400	83,437,200	7,537,200		
	富崎漁港	4,127,200	0	4,127,200	0	
	勝山漁港	83,437,200	83,437,200	0	0	
	富津漁港	3,410,000	0	3,410,000	0	
漁港災害復旧	1港	49,449,400	0	49,449,400		
	富津漁港	49,449,400	0	49,449,400	0	
計		981,529,113	862,253,149	116,930,614	0	

(県単事業)

(単位:円)

事業名	区分	漁港名・地区名	事業費	備考
漁港整備		管内一円	15,071,100	
特定漁港維持浚渫		太東・大原漁港	11,381,687	
漁港建設調査		管内一円	25,829,711	
漁港建設附帯事務		鴨川・富津漁港	1,958,000	
海岸保全施設整備		太東・天津漁港	13,645,600	
漁場管理		管内一円	473,000	
漁港管理		管内一円	33,143,479	
漁港災害復旧		管内一円	26,921,550	
計			128,424,127	

(2)令和3年度 事業別実施予定

(補助事業)

(単位:百万円)

事業名	区分	漁港名・地区名	事業費	概要	備考
水産流通基盤 整備		2港	300		
		勝浦漁港	18	臨港道路付帯工	
		富津漁港	282	沖北防波堤 L=60m、防波堤 L=12m 野積場防塵舗装 A=14, 400m ² 仮締切撤去 L=255m、臨港道路 L=645m	
農山漁村地域 整備交付金		1港	100		
		勝山漁港	100	沖北防波堤 L= 34m	
水産物供給基盤 機能保全		9港	725		
		太東漁港	215	航路浚渫、東防波堤補修	
		大原漁港	126	防波西突堤補修、-5mB護岸補修、臨港道路(a),(c)補修、環境影響評価調査	
		勝浦漁港	68	航路浚渫	
		小湊漁港	37	泊地浚渫、環境影響評価調査	
		天津漁港	94	航路・泊地浚渫	
		和田漁港	70	-4.0m小浦南泊地浚渫	
		千倉漁港	30	臨港道路補修	
		乙浜漁港	37	護岸A補修	
漁港施設機能 強化		1港	201		
		鴨川漁港	201	鴨川マリーナブリッジP1橋脚補強 N=1基	
水産環境整備		1工区	60		
		富山工区	60	魚礁製作・据付 N=50個	
計			1,386		

(県単事業)

(単位:百万円)

事業名	区分	漁港名・地区名	事業費	備考
漁港整備		管内一円	46	
漁港建設調査		管内一円	25	
特定漁港維持浚渫		太東・大原漁港	17	
建設事業事務費		小湊漁港	6	
海岸保全施設整備		太東・大原・天津漁港	9	
漁港管理		管内一円	38	
漁場管理		富津地区・勝山地区	2	
計			143	

5. 主要事業の概要

漁港事業の概要

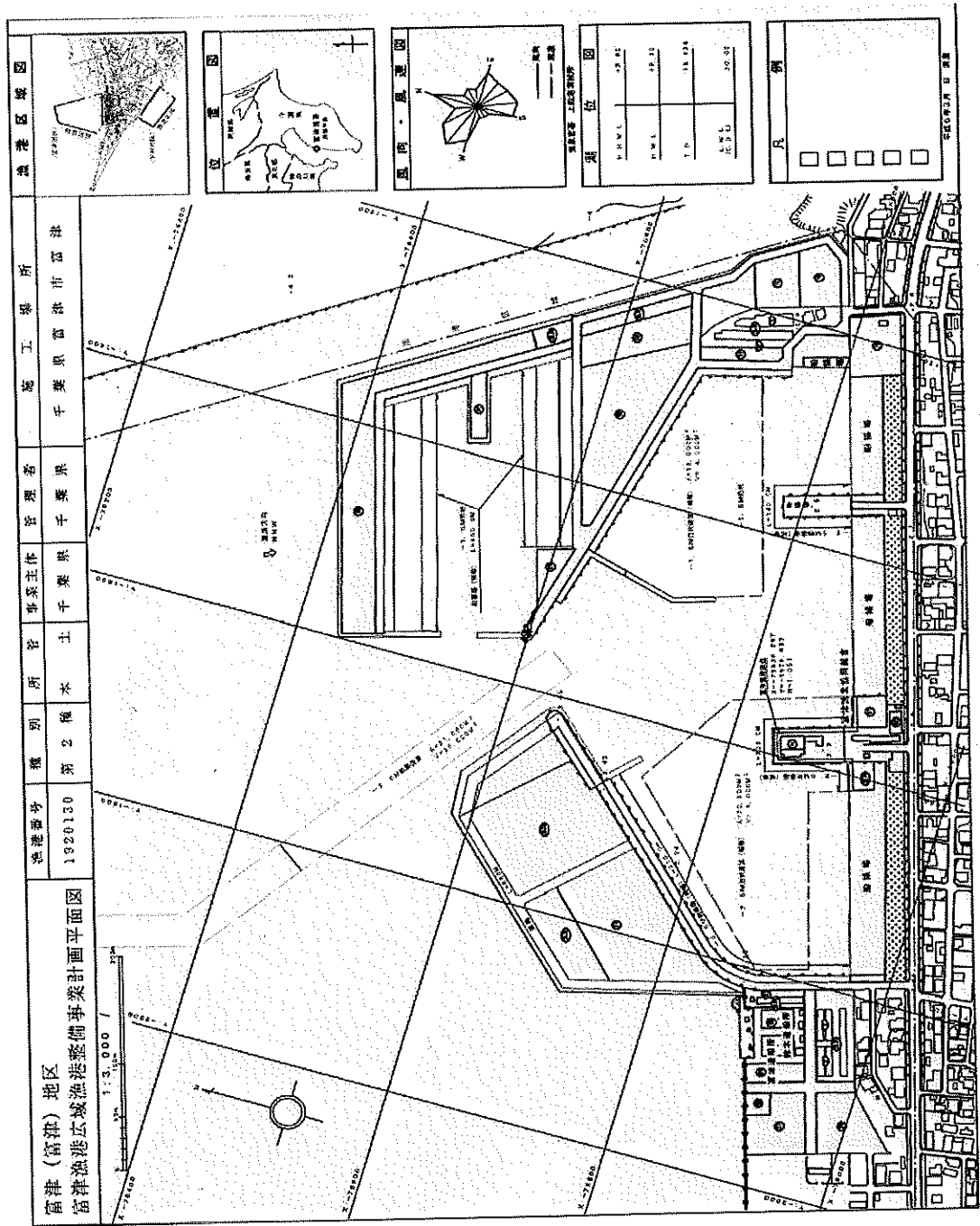
「漁港法」から「漁港漁場整備法」へ法律が改正され、平成14年4月1日より施行された。これに伴ない、県では①安全で快適な漁業地域の形成 ②自然環境の保全と創造 ③都市との交流の推進 等を目指した新たな漁港漁場整備計画を平成14年に策定した。当事務所管内ではこの計画に基づき、水産流通基盤整備事業で2港(富津漁港、勝浦漁港)の整備を進め、農山漁村地域整備交付金事業で1港(勝山漁港)の整備を進めている。

(1) 富津漁港(第2種)水産流通基盤整備事業

小型船漁業・ワリ養殖業、採貝漁業などの漁業基地として整備を図る。

(富津漁港の長期計画及び実績)

年次	長期計画(H14~R4)	令和2年度迄	令和3年度	令和4年度以降
(富津地区)				
	-1. 5m物揚場(補修) L=140m	L=140m		
	-3. 0m航路浚渫 A=31,000m ²	A=31,000m ²		
	-2. 5m泊地浚渫(補修) A=20,000m ²	A=20,000m ²		
	臨港道路L=660m	L=660m		
(下洲地区)				
	防波堤 L=273m	L=261m	L=12m	
	沖防波堤 L=60m			L=60m
	護岸 L=196m	L=196m		
	突堤 L=20m	L=20m		
	船揚場 L=170m	L=170m(暫定)		
	物揚場 L=86m	L=86m		
	-1. 5m泊地浚渫 A=9,000m ²	A=9,000m ²		
	-1. 5m泊地浚渫(補修) A=24,000m ²	A=24,000m ²		
	用地 A=23,300m ²	A=5,300m ²	A=3,600m ²	A=14,400m ²
	臨港道路L=645m	L=200m	L=445m	
金額	3,756百万円	2,913百万円	282百万円	907百万円



富津(富津)地区
富津漁港広域漁港整備事業計画平面図

港建設号
1920130

種別
第2種本

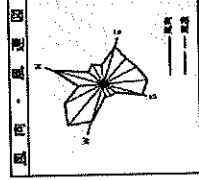
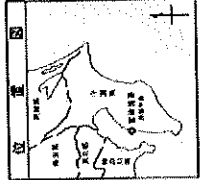
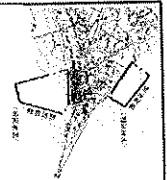
所管
土木

事業主体
千葉県

管理者
千葉県

施工場所
千葉県富津市富津

港区域図



単位図

1:3,000	1:3,000	1:3,000	1:3,000
1:3,000	1:3,000	1:3,000	1:3,000
1:3,000	1:3,000	1:3,000	1:3,000
1:3,000	1:3,000	1:3,000	1:3,000

例

<input type="checkbox"/>	<input type="checkbox"/>	<input type="checkbox"/>	<input type="checkbox"/>
<input type="checkbox"/>	<input type="checkbox"/>	<input type="checkbox"/>	<input type="checkbox"/>
<input type="checkbox"/>	<input type="checkbox"/>	<input type="checkbox"/>	<input type="checkbox"/>
<input type="checkbox"/>	<input type="checkbox"/>	<input type="checkbox"/>	<input type="checkbox"/>

富津(下州)地区
富津漁港広域漁港整備事業計画平面図

熱海番号
1920130

種別
第2種

所本
本

管委主任
千葉英

管理
千葉英

管理
千葉英

監工事務所
千葉英

千葉英

千葉英

千葉英

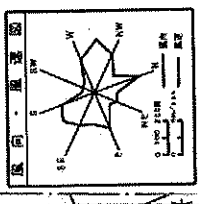
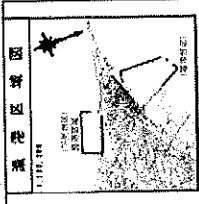
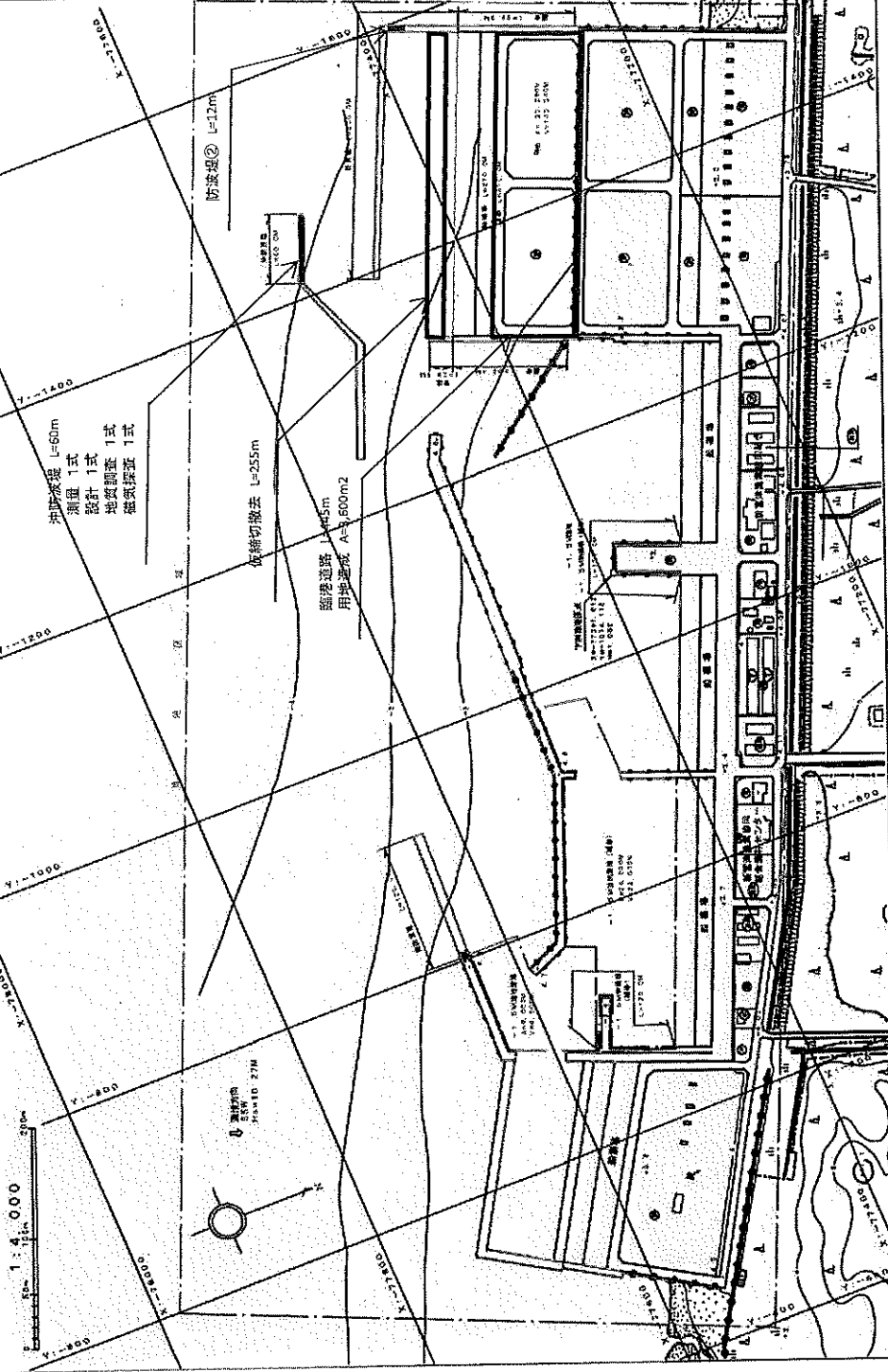

千葉英

千葉英

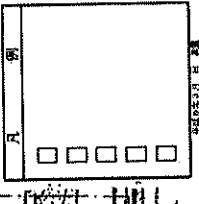
千葉英

千葉英

千葉英




東	13.20V
南	11.00V
西	12.00V
北	12.00V



富津漁港(富津地区)



富津漁港(下洲地区)



(2) 勝山漁港(第2種)農山漁村地域整備交付金事業

静穏度確保により、安全な出漁を図るために整備をする。

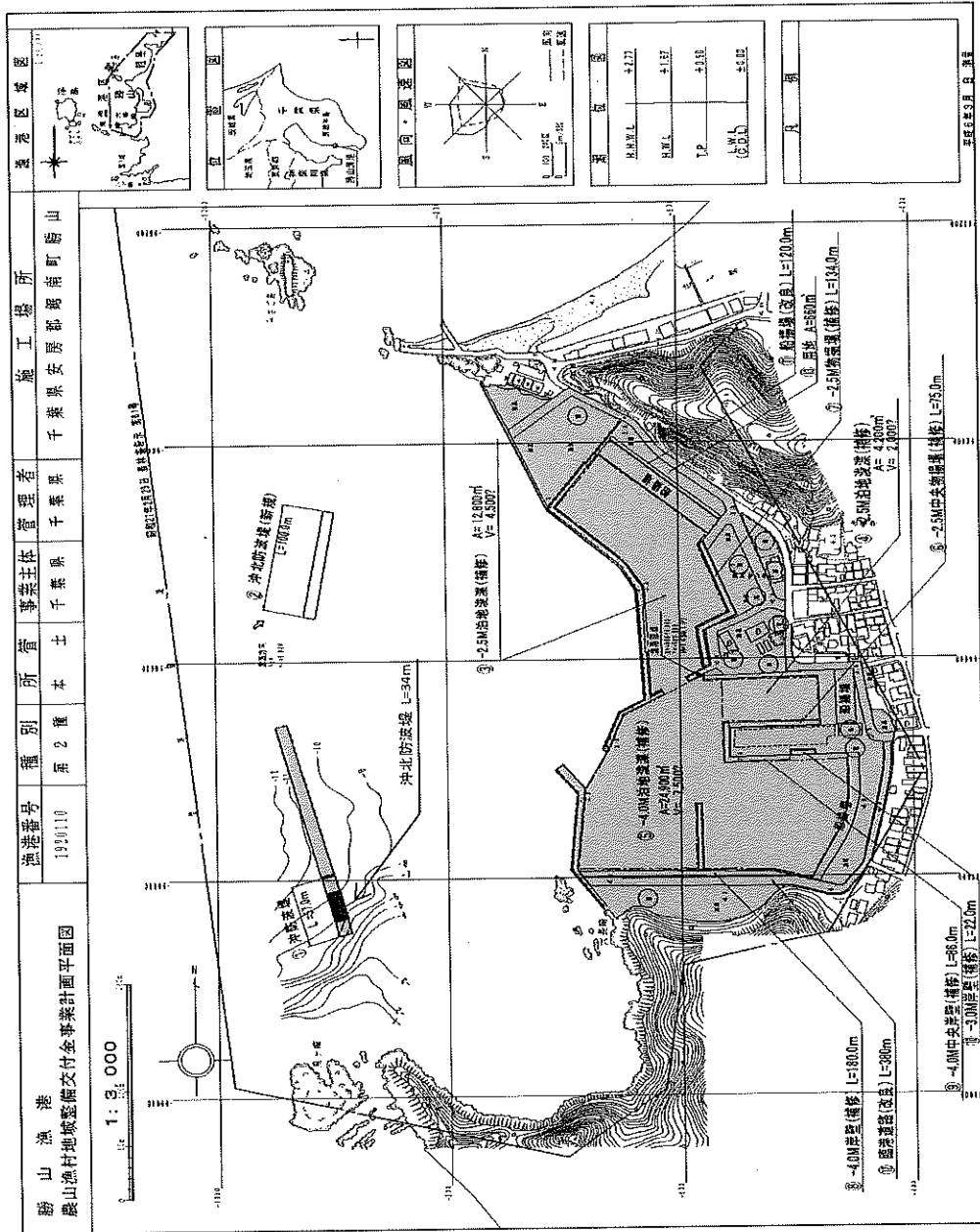
(勝山漁港の計画及び実績)

年次	計画(H23~R4)	令和2年度迄	令和3年度	令和4年度以降
	沖北防波堤 L=100m	沖北防波堤 L=37m	沖北防波堤 L=34m	沖北防波堤 L=29m
金額	988百万円	647百万円	100百万円	241百万円

勝山漁港

沖北防波堤 L=34m





勝山漁港
農山漁村地域整備交付金事業計画平面図

漁港番号
1920110

種別
第2種

所管
本

事業主体
千葉県

管理者
千葉県果

施工場所
千葉県安房郡南町新山

地区図

位置図

風向・風速図

表

年月

平面図

6. 管内漁港の状況

(1) 管内漁港一覧表(令和3年4月1日現在)

漁港名	漁港指定		漁港管理者	海岸保全区域	
	種別	指定年月日		指定年月日	指定区域 延長(m)
乙浜漁港	第4種	S27・2・29	千葉県	S45・5・6 (H8・9・27)	1,260
大原 〃	第3種	S37・10・25	〃	S46・4・16 (H8・12・27)	810
勝浦 〃	〃	S26・7・10	〃	S61・11・14	900
小湊 〃	〃	S43・12・16 (S26・7・10)	〃	S38・7・16 (H11・11・30)	670
天津 〃	〃	S37・10・25 (S27・2・29)	〃	S38・7・16 (H8・12・27)	310
鴨川 〃	〃	S37・10・25 (S26・7・10)	〃	S48・8・24	240
千倉 〃	〃	S26・7・10	〃	S45・5・6	450
船形 〃	〃	S26・7・10	〃	S45・5・6 (H14・1・29)	920
御宿・岩和田 〃	第2種	S36・5・4 (S27・2・29)	御宿町	S38・12・10 (H6・6・28)	646
勝浦東部 〃	〃	S41・12・16	勝浦市	S45・11・4 (H16・6・28)	1,309
松部 〃	〃	S36・5・4 (H28・6・27)	〃	H元・9・12	95
浜荻 〃	〃	S26・7・10	鴨川市		
浜波太 〃	〃	S27・2・29	〃	H6・6・28	60
江見 〃	〃	S43.12.16	〃		
和田 〃	〃	S27・2・29	千葉県	S45・6・23	250

*漁港指定の()内指定年月日は第3種漁港は第2種漁港指定日、第2種漁港は第0種漁港指定日

*海岸保全区域の()内指定年月日は変更年月日

漁港名	漁港指定		漁港管理者	海岸保全区域	
	種別	指定年月日		指定年月日	指定区域 延長(m)
富崎漁港	第2種	S26・7・10	千葉県	S45・6・23	899
勝山 〃	〃	S27・2・29	〃	S40・1・8 (H19・4・27)	527
保田 〃	〃	S27・2・29	鋸南町		
富津 〃	〃	Ⓟ S27・2・29 Ⓠ S46・7・15	千葉県	S47・5・26	3,188
太東 〃	第1種	S27・2・29	〃	H3・7・23	693
岩船 〃	〃	S27・2・29	いすみ市	S44・10・14 (H 5・6・22)	880
串浜 〃	〃	S28・6・27	勝浦市	H5・6・22	1,600
鵜原 〃	〃	S28・6・27	〃	S51・4・23	1,905
守谷 〃	〃	S29・7・12	〃	S38・5・14	445
浜行川 〃	〃	S28・6・27	〃		
大沢 〃	〃	S28・6・27	〃	S53・3・10	610
天面 〃	〃	S27・2・29	鴨川市		
太夫崎 〃	〃	S27・2・29	〃	S41・12・6	1,300
白子 〃	〃	S26・7・10	南房総市	S40・4・2	440
忽戸 〃	〃	S27・6・23	〃		
川口 〃	〃	S28・6・27	〃		
平磯 〃	〃	S27・2・29	〃		
七浦 〃	〃	S31・8・3	〃	S40・5・14	330
大川 〃	〃	S27・2・29	〃		

漁港名	漁港指定		漁港管理者	海岸保全区域	
	種別	指定年月日		指定年月日	指定区域 延長(m)
白間津漁港	第1種	S27・2・29	南房総市		
名倉 〃	〃	S27・6・23	〃		
野島 〃	〃	S48・3・27	〃	H3・3・26	980
川下 〃	〃	S27・10・6	〃	S61・7・18	215
白浜西部 〃	〃	S48・3・27	〃		
伊戸 〃	〃	S28・6・27	館山市		
川名 〃	〃	S28・6・27	〃		
洲崎 〃	〃	S28・6・27	〃		
栄の浦 〃	〃	S28・6・27	〃		
坂田 〃	〃	S29・7・12	〃		
波左間 〃	〃	S28・6・27	〃		
見物 〃	〃	S28・6・27	〃		
下原 〃	〃	S28・6・27	〃		
多田良 〃	〃	S31・7・6	南房総市		
富浦 〃	〃	S28・6・27	〃		
南無谷 〃	〃	S28・6・27	〃		
小浦 〃	〃	S27・2・29	〃	S42・6・20	100
高崎 〃	〃	S28・6・27	〃	S42・6・20	500
岩井袋 〃	〃	S27・2・29	鋸南町		

漁港名	漁港指定		漁港管理者	海岸保全区域	
	種別	指定年月日		指定年月日	指定区域 延長(m)
金谷漁港	第1種	S27・2・29	富津市	S61・11・14	90
萩生 〃	〃	S28・6・27	〃		
竹岡 〃	〃	S27・2・29	〃	S42・6・20	485
佐貫 〃	〃	S28・6・27	〃		
大貫 〃	〃	S26・7・10	〃	S40・3・26	660
小糸川 〃	〃	S52・11・30	千葉県		
金田 〃	〃	S28・6・27	木更津市	H 6・10・14	953
牛込 〃	〃	S58・6・28	〃		

(2)管内県営漁港の現状(令和3年4月1日現在)

漁港名	種類	主要施設の概要				
		防波堤	護岸	岸壁	物揚場	船揚場
乙浜漁港	第4種	1,090.5 ^m	905.5 ^m	898.0 ^m	221.0 ^m	224.8 ^m
大原 "	第3種	1,460.6	694.7	1,049.5	487.5	327.3
勝浦 "	"	898.7	385.8	839.8	35.0	277.6
小湊 "	"	1,230.1	929.0	499.6	220.0	554.2
天津 "	"	763.2	1,018.0	623.2	133.0	318.7
鴨川 "	"	2,265.2	966.4	756.7	454.3	413.7
千倉 "	"	983.7	1,274.2	1,583.0	94.6	361.3
船形 "	"	1,279.9	581.5	696.8	443.7	339.0
和田 "	第2種	1,173.8	797.5	357.8	322.0	318.2
富崎 "	"	699.5	744.4	228.8	798.7	243.7
勝山 "	"	780.3	528.3	325.0	324.1	405.3
富津 "	"	1,477.4	2,674.6	-	1,465.3	1,655.2
太東 "	第1種	880.3	263.2	-	245.0	159.0
小糸川 "	"	0.0	755.4	-	797.9	87.0

7. 許認可の状況(令和2年度)

区 分			件 数	金 額	
使 用 料	泊 地	給 油 船		円	
		船 舟	41	3,279,536	
	岸 揚 壁 場	漁 獲 物	160	1,177,447	
		漁 獲 物 以 外	2	3,740	
	廃 油 処 理 施 設				
	計			203	4,460,723
占 用 料	漁 港 施 設 用 地 等		286	34,986,888	
	電 柱 類		136	926,241	
	地 下 埋 設 物		93	1,027,604	
	漁 港 法 関 係		87	3,673,617	
	海 岸 法 関 係		38	520,950	
	計		640	41,135,300	
合 計			843	45,596,023	

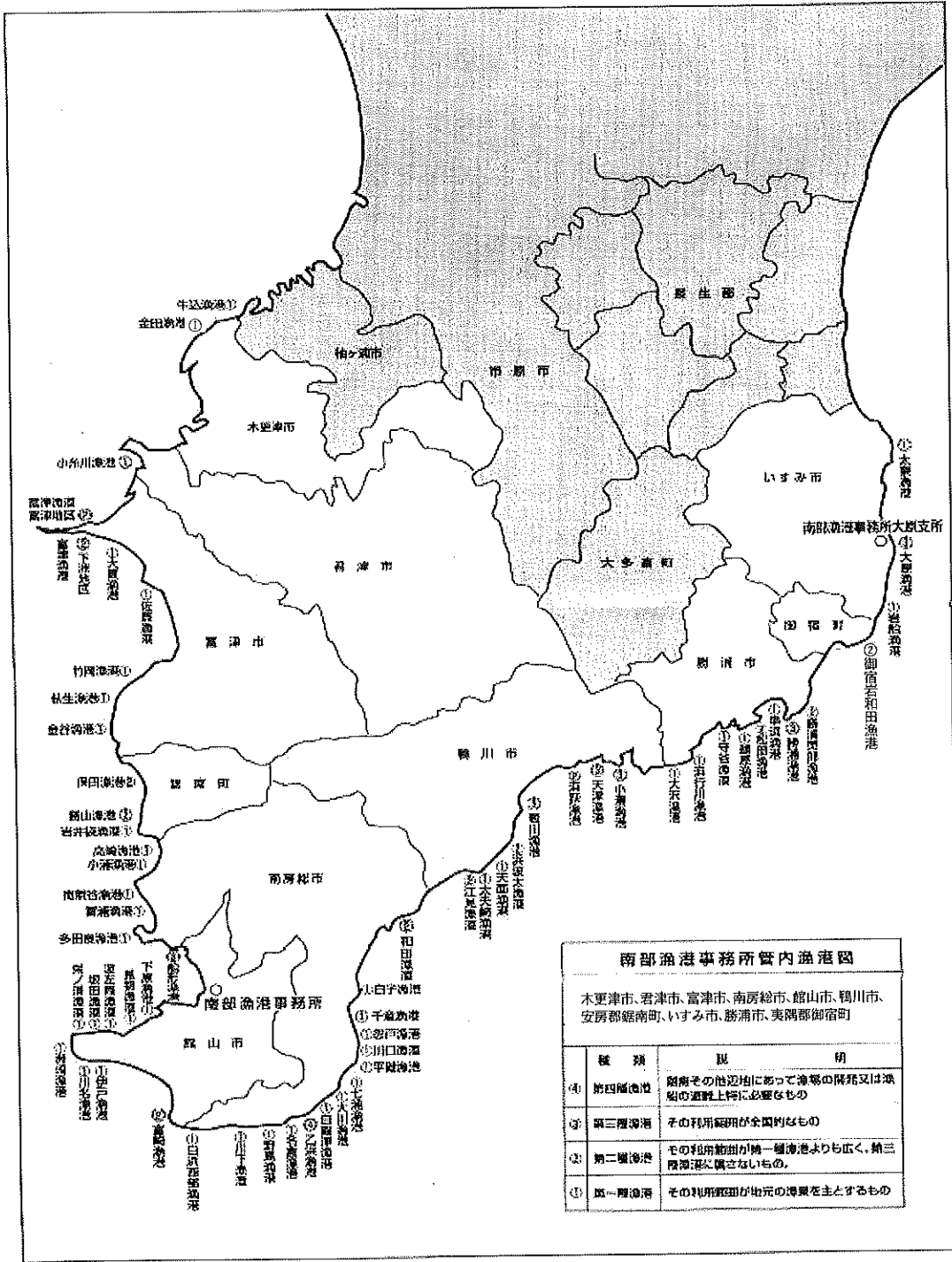
8. 公有財産の状況(令和3年4月1日現在)

(1) 建 物

用 途	構 造	所 在 地	備 考
事 務 所	金属造、鉄板葺、二階建 延441.00㎡	館山市北条 字城の越402-1	S53.4.20 新 築 S61.2.17 増 築
車 庫	金属造、鉄板葺、平屋建 66.3㎡	〃	S53.11.17 新 築
仮 事 務 所	金属造、メッキ鋼板葺 平屋建て 116.26㎡	〃	H25.8.30 新 築
倉庫(オイルフェンス 格納庫)	木造、スレート葺、平屋建 28.92㎡	南房総市千倉町 平館字名戸川763-98	S54.3.5 新 築
倉庫(オイルフェンス 格納庫)	木造、スレート葺、平屋建 28.90㎡	鴨川市天津字仲町1,499	S55.12.19 新 築
倉庫(オイルフェンス 格納庫)	木造、スレート葺、平屋建 28.91㎡	いすみ市大原字新浜町 11,574	S57.2.10 新 築
倉庫(オイルフェンス 格納庫)	木造、スレート葺、平屋建 28.91㎡	館山市船形新港1,448	S57.8.28 新 築
倉庫(オイルフェンス 格納庫)	木造、スレート葺、平屋建 28.91㎡	鴨川市小湊小船谷182-12	S58.12.15 新 築
倉庫(オイルフェンス 格納庫)	木造、スレート葺、平屋建 28.91㎡	鴨川市磯村大浦137-3	S59.12.18 新 築

(2) 車 両

種 類 別	車名、登録番号	形 式	数量 (台)	備 考
小型乗用車	ニッサン ティーダ 袖ヶ浦501 せ 26-37	DBA-SC11 5人乗 1,490cc	1	H24.6.22 取得
小型貨物車	ニッサン ADバン 袖ヶ浦400 ち 14-89	DBF-VY12 2(5)人乗 1,490cc	1	H26.7.10 取得
〃	ニッサン ADバン 袖ヶ浦400 ち 35-20	DBF-VY12 2(5)人乗 1,490cc	1	H27.7.3 取得
〃	ニッサン ADバン 袖ヶ浦400 ち 77-02	DBF-VY12 2(5)人乗 1,490cc	1	H29.6.13 取得
〃	ニッサン ADバン 袖ヶ浦400 ち 97-43	DBF-VY12 2(5)人乗 1,490cc	1	H30.6.13 取得



南部漁港事務所管内漁港図

木更津市、君津市、富津市、南房総市、館山市、鴨川市、安房郡鋸南町、いすみ市、勝浦市、夷隅郡御宿町

種類	説明
④ 第四種漁港	沿岸その他沿岸にあって漁獲の増加又は漁船の運上特に必要なもの
③ 第三種漁港	その利用範囲が全国的なもの
② 第二種漁港	その利用範囲が第一種漁港より広く、第三種漁港に属さないもの
① 第一種漁港	その利用範囲が地元漁業を主とするもの

歴代所長

在任期間	所長名
昭和52年4月～昭和54年3月	齊 藤 多 喜 雄
昭和54年4月～昭和56年3月	高 山 明 男
昭和56年4月～昭和59年3月	高 野 光 雄
昭和59年4月～昭和61年3月	田 中 伸 一
昭和61年4月～昭和63年3月	永 澤 慶 雄
昭和63年4月～平成2年3月	黒 川 源 四 郎
平成2年4月～平成4年3月	今 井 陣 司
平成4年4月～平成6年3月	小 田 喜 英 一
平成6年4月～平成8年3月	上 地 昌 市
平成8年4月～平成11年3月	安 藤 紀 明
平成11年4月～平成13年3月	熊 本 秀 樹
平成13年4月～平成14年3月	阿 部 典 男
平成14年4月～平成15年3月	飯 塚 智 準
平成15年4月～平成16年3月	笠 井 満 生
平成16年4月～平成17年3月	石 井 豊 和
平成17年4月～平成19年3月	山 崎 越 雄
平成19年4月～平成20年3月	岩 崎 富 男
平成20年4月～平成21年3月	児 安 哲 司
平成21年4月～平成22年3月	重 原 俊 朗
平成22年4月～平成23年3月	楠 本 保 郎
平成23年4月～平成24年3月	中 里 孝 男
平成24年4月～平成25年3月	小 谷 竜 一
平成25年4月～平成27年3月	梅 田 喜 孝

歴代所長

在任期間	所長名
平成27年4月～平成28年3月	伊 東 正 晃
平成28年4月～平成29年3月	村 岡 春 雄
平成29年4月～平成30年3月	鈴 木 邦 秀
平成30年4月～令和2年3月	石 井 光 男
令和2年4月～令和3年4月	徳 留 顕 二
令和3年4月～	和 田 市 雄

案内図

