

Ⅱ. 事業箇所一覽

1. 千葉県全域を対象とした路線・箇所

【課題】

圏央道や北千葉道路などの高規格道路網の整備が進展していますが、地域の実情に沿って道路整備の具体化が求められます。高規格道路網の整備進展による「人・モノ・財」の流れを最大限活用し、各地域の地域振興、まちづくり、移住・二地域居住、定住、人口増が県全体に波及し、活力がある千葉を実現するエネルギーになることが求められます。



【取組み】

高規格道路網の整備を着実に進めるとともに、その効果を最大限発揮させるため、インターチェンジ周辺や地域高規格道路、アクセス道路の整備を重点的に進めてまいります。

合わせて、地域の特性に応じた産業拠点や観光拠点、生活拠点等を結ぶ道路の整備・改良を進め、県内各地域の「人・モノ・財」の移動を円滑化し、魅力ある豊かな県づくりを支えてまいります。

※第二東京湾岸道路を軸とした新たな規格の高い道路ネットワークについて、外環高谷JCT周辺から蘇我IC周辺ならびに市原IC周辺までの沿岸部において検討中

【千葉県全域】

取組む具体的な施策（重要路線であり、順次、計画の具体化、着手が必要な路線を含む）

番号	事業主体	路線・箇所名	事業延長	事業種別	供用(完了)目標		全体事業費 【百万円】	接続IC等	備考
					年度	延長			
(1) 交流を支える道路ネットワークの推進									
① 首都圏の骨格となる高規格道路等の整備、強化 [国等に働きかけていく路線]									
1	国・高速道路会社	圏央道(大栄～横芝間)	18.5km	新設	2026年度	18.5km	—	—	大栄JCT～多古IC間は、令和8年秋頃開通予定
2	国・高速道路会社	圏央道(神崎～大栄間4車線化)	9.7km	4車線化	2026年度	9.7km	—	—	
3	国・高速道路会社	圏央道(県境～神崎間4車線化)	1.0km	4車線化	2026年度	1.0km	—	—	
4	高速道路会社	京葉道路(抜本的な渋滞対策)	—	—	—	—	—	—	
5	—	圏央道(横芝・木更津東間4車線化) ※	58.6km	4車線化	—	—	—	—	
6	—	圏央道((仮称)かずさIC) ※	—	—	—	—	—	—	
7	高速道路会社	東京外環自動車道(京葉JCTランプ)	—	新設	—	—	—	—	
8	—	東京湾アクアライン(交通の円滑化)	—	—	—	—	—	—	
9	—	富津館山道路(4車線化) ※	19.2km	4車線化	—	—	—	—	
10	—	東関東道館山線(富浦IC以南延伸) ※	—	—	—	—	—	—	
11	国	東京湾岸道路 一般部(千葉市～浦安市)	24.2km	改築 現道拡幅	—	—	194,000	—	事業延長・全体事業費は千葉市区間を含む
12	—	東京湾岸道路 ※ 一般部(袖ヶ浦市～富津市) 専田部(千葉市～富津市)	—	—	—	—	—	—	
13	—	新湾岸道路 ※	—	—	—	—	—	—	
14	—	千葉北西連絡道路 ※	—	—	—	—	—	—	
15	—	東京湾口道路 ※	—	—	—	—	—	—	
② 圏央道など高速道路ICのアクセス強化に資する道路の整備									
16	国	国道51号拡幅(北千葉・成田・大栄) [国等に働きかけていく路線]	14.9km	4車線化	—	—	61,000	貝塚IC外	事業延長・全体事業費は千葉市区間を含む
17	県	国道126号 銚子連絡道路 横芝光町芝崎～匝瑳市横須賀	5.0km	バイパス	事業完了		14,130	松尾横芝IC	
18	県	国道126号 銚子連絡道路 匝瑳市横須賀～旭市イ	13.0km	バイパス	—	13.0km	30,100	松尾横芝IC	
19	県	国道126号 八木拡幅 銚子市三崎町～旭市八木	5.7km	4車線化 バイパス	2020年代 (目標)	3.0km	8,500	松尾横芝IC	
				—	2.7km				
20	県	国道356号 銚子バイパス 銚子市大橋町～銚子市小船木町	8.2km	バイパス	事業完了	3.3km	6,200	佐原香取IC	
				2026年度	3.0km				
				供用済み (既存道路活用)	1.9km				
21	県	国道356号 小見川東庄バイパス 東庄町新宿～東庄町笹川い	8.7km	バイパス	事業完了		7,400	佐原香取IC	
22	県	国道356号 香取小見川バイパス 香取市小見川～香取市津宮	10.1km	バイパス	—	10.1km	17,000	佐原香取IC	
23	県	国道356号 東庄銚子バイパス 東庄町新宿～銚子市小船木町	8.6km	バイパス 現道拡幅	—	8.6km	15,000	佐原香取IC	
24	県	国道409号 長生グリーンライン 長南町坂本～茂原市台田	7.2km	バイパス	事業完了	4.7km	21,510	茂原長南IC	
25	県	国道409号 長生グリーンライン 茂原市台田～茂原市三ヶ谷			2030年代 (目標)	2.5km			
26	県	国道128号 長生グリーンライン 茂原市三ヶ谷～一宮町一宮	5.0km	バイパス	—	5.0km	17,000	茂原長南IC	
27	県	国道410号 久留里馬来田バイパス 君津市広岡～君津市向郷	15.7km	バイパス	事業完了		19,674	木更津東IC	
28	県	国道297号 横山バイパス 大多喜町横山 外	2.7km	バイパス	事業完了	1.1km	4,600	市原鶴舞IC	
				—	1.6km				

【千葉県全域】

取組む具体的な施策（重要路線であり、順次、計画の具体化、着手が必要な路線を含む）

番号	事業主体	路線・箇所名	事業延長	事業種別	供用(完了)目標		全体事業費【百万円】	接続IC等	備考
					年度	延長			
②圏央道など高速道路ICのアクセス強化に資する道路の整備									
29	県	国道297号 松野バイパス 勝浦市松野 外	6.7km	バイパス	2030年代 (目標)	2.0km	5,936	市原鶴舞IC	
					事業完了	1.9km			
					—	2.8km			
30	県	国道356号篠原拡幅 香取市津宮～香取市佐原イ	1.9km	4車線化	2020年代 (目標)	1.9km	3,010	佐原香取IC	
31	県	茂原・一宮・大原道路(一宮町～いすみ市) ※	—	—	—	—	—	茂原長南IC	
32	県	館山・鴨川道路 ※	—	—	—	—	—	—	
33	県	鴨川・大原道路 ※	—	—	—	—	—	—	
③成田空港や千葉港等へのアクセス強化に資する道路の整備									
34	県	県道船橋我孫子線(船橋市) ※	—	4車線化	—	—	—	花輪IC	
35	市	都市計画道路 塩田町誉田町線 千葉市中央区塩田	0.78km	新設	2026年度以降	0.78km	10,740	蘇我IC	
36	高速 道路会社	北千葉道路 [国等に働きかけていく路線] 仮称北千葉JCT	—	新設	—	—	130,000	成田空港	
37	国	北千葉道路 [国等に働きかけていく路線] 外環道～市川市大町	専用部1.9km 一般部3.5km	新設 バイパス	—	1.9km 3.5km	190,000	成田空港	
38	国	北千葉道路 [国等に働きかけていく路線] 成田市北須賀～成田市押畑	5.6km	4車線化	—	—	53,400	成田空港	
39	県	国道464号 北千葉道路 印西市若荻～成田市北須賀 成田市押畑～成田市大山	7.9km	バイパス 4車線化	2030年代 (目標)	7.9km	103,130	成田空港	
40	県 市町村	県道船橋松戸線 市川都計道3・3・9号線 松戸都計道3・3・7号線 市川市大町～松戸市紙敷	1.36km	バイパス	—	1.36km	9,700	成田空港	
41	—	北千葉道路 [国等に働きかけていく路線] ※ 市川市大町～国道16号	専用部13.1km 一般部5.5km	—	—	—	—	成田空港	
42	—	北千葉道路 ※ 船橋市小室～白井市谷田	—	—	—	—	—	成田空港	
43	—	北千葉道路 関連道路 ※ 市川市大町～国道16号	—	—	—	—	—	成田空港	
44	—	圏央道～空港間を直接結ぶ規格の高い道路 ※	—	—	—	—	—	成田空港	
45	県 空港会社	県道成田松尾線及び(仮称)滑走路横断道路	—	—	—	—	—	成田空港	
④都及び他県との連携を強化する道路の整備									
46	県	県道越谷流山線(三郷流山橋有料道路) 埼玉県三郷市前間～千葉県流山市三輪野山	2.0km ※埼玉県側取付部含む	バイパス	事業完了	—	21,710	三郷IC	
47	県	都市計画道路 下花輪駒木線 流山市三輪野山	0.7km	4車線化	2020年代 (目標)	0.7km	3,150	三郷IC	
48	県	都市計画道路 下花輪駒木線外1線 流山市・柏市	1.2km	4車線化	2020年代 (目標)	1.2km	1,050	三郷IC	
49	県	都市計画道路 十余二船戸線 (柏北部中央地区)[柏市]	2.9km	新設	2029年度	2.9km	15,600	三郷IC	
50	県	県道野田牛久線(都市軸道路利根川橋梁(仮称)) 千葉県柏市小青田～茨城県守谷市大柏	3.5km ※茨城県側取付部含む	バイパス	—	3.5km	49,820	—	
51	県	県道境杉戸線 野田市関宿台町～関宿元町	2.3km	バイパス 現道拡幅	—	0.8km (暫定供用済)	2,340	境古河IC	
					事業完了	1.1km			
					—	0.4km			
52	県	県道銚子海上線 旭市清滝	2.6km	バイパス	事業完了	—	8,000	鹿島港	
53	県	県道下総橋停車場東城線 東庄町新宿～宮本	2.6km	バイパス	2026年度	1.0km	5,159	—	
					事業完了	1.6km			
54	県	県道王子金町市川線((仮称)押切・湊橋) 市川市押切	0.8km ※東京都側取付部含む	新設	—	0.8km	12,000	—	旧江戸川橋梁(仮称)新設事業
55	県	隣接都県との連携強化に資する道路及びアクセス道路(江戸川など)	—	—	—	—	—	—	

※ 重要路線であり、順次、計画の具体化、着手が必要な路線

2. 県内各ゾーンの対象路線・箇所

〈県内各ゾーンの概要〉

東葛・湾岸ゾーン

千葉市、市川市、船橋市、松戸市、野田市、習志野市、柏市、流山市、八千代市、我孫子市、鎌ヶ谷市及び浦安市等を中心とした地域

〈概要〉

首都圏各都市や空港への高い近接性を有し、人やモノの移動が集中する地域であります。東京湾臨海部、内陸部共に多様な企業や研究機関、業務・交流拠点が集積するため、円滑な道路ネットワークの確保が、地域活性化の重要な要素となっています。

印旛ゾーン

成田市、佐倉市、四街道市、八街市、印西市、白井市、富里市、酒々井町及び栄町等を中心とした地域

〈概要〉

成田空港の拡張事業が進められる中、人やモノの動きが一層拡大しています。空港やインターチェンジ周辺の産業立地や自然・文化資源の観光振興を支える広域的な幹線道路ネットワークと連携した道路機能の充実が求められています。

内房ゾーン

木更津市、市原市、君津市、富津市及び袖ヶ浦市等を中心とした地域

〈概要〉

東京湾アクアラインの着岸地を中心に、広域的な幹線道路が集積する地域であり、道路網を介した他地域との高い交流機能を有しています。この優位性を生かし、産業活動や交流の拡大を通じて、地域の活力向上を図ることが期待されています。

香取・東総ゾーン

銚子市、旭市、匝瑳市、香取市、神崎町、多古町及び東庄町等を中心とした地域

〈概要〉

農林水産業の産地や観光資源が広く分布する地域であり、道路は生産・流通・交流を支える重要な基盤となっています。成田空港や北関東・東北方面とのつながりを生かし、産業振興や地域活性化にが求められています。

九十九里ゾーン

茂原市、東金市、山武市、大網白里市、九十九里町、芝山町、横芝光町、一宮町、睦沢町、長生村、白子町、長柄町及び長南町等を中心とした地域

〈概要〉


圏央道や銚子連絡道路、長生グリーンラインなどの整備が進展し、広域的な交通利便性が向上しています。これらの道路整備効果を最大限に活用し、主要産業の農林水産業の振興や九十九里のブランド化が期待されています。

南房総・外房ゾーン

館山市、勝浦市、鴨川市、南房総市、いすみ市、大多喜町、御宿町及び鋸南町等を中心とした地域

〈概要〉

海や里山などの豊かな自然環境に恵まれた地域であり、観光や移住・二地域居住の拡大が期待される一方、半島南部に位置する地理的特性から、道路は日常生活や観光振興に加え、災害時の安全確保を支える重要な基盤となっています。



1) 東葛・湾岸ゾーン

【課題】

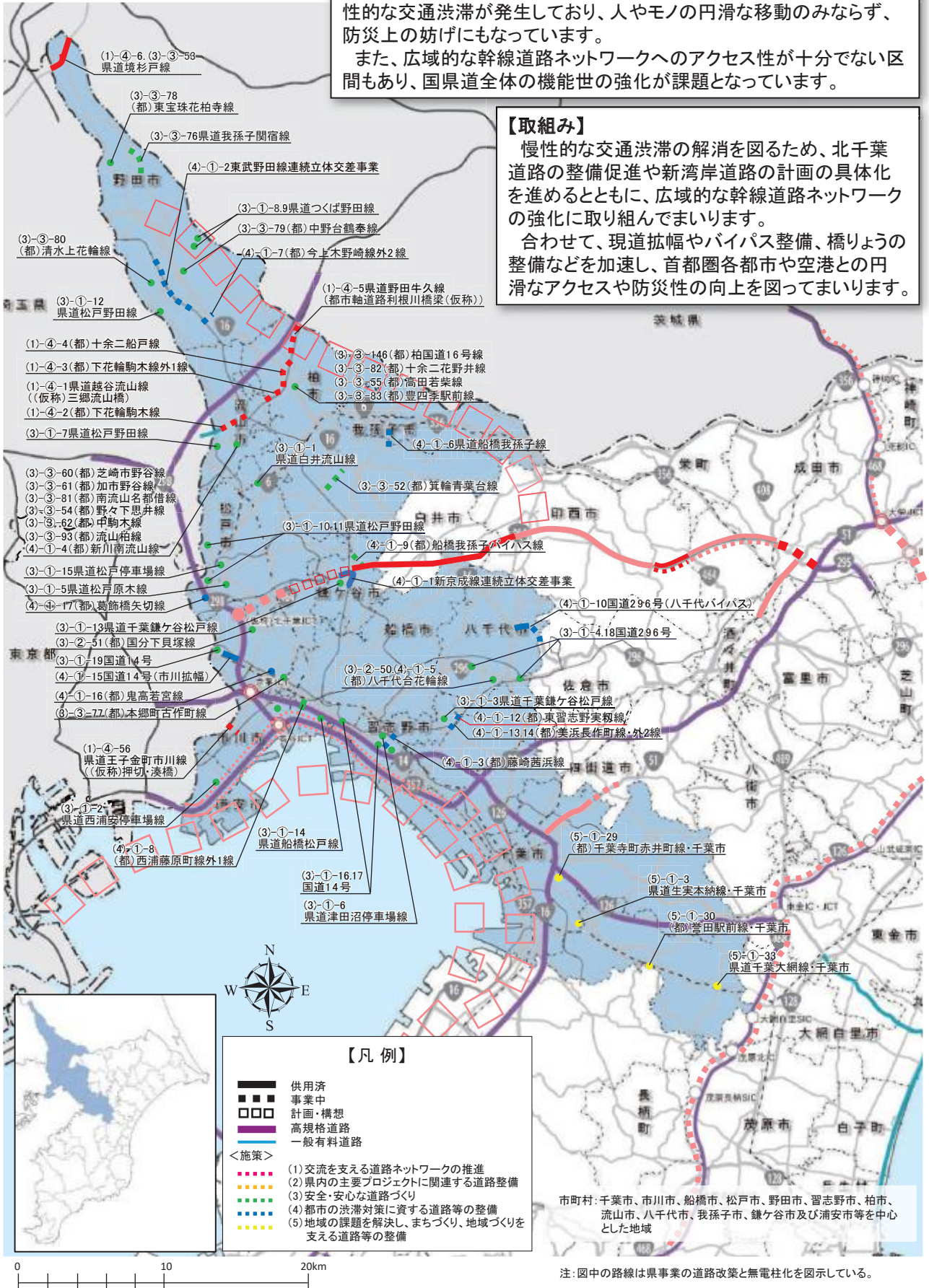
人口や都市機能の集中により、主要幹線道路や結節点を中心に慢性的な交通渋滞が発生しており、人やモノの円滑な移動のみならず、防災上の妨げにもなっています。

また、広域的な幹線道路ネットワークへのアクセス性が十分でない区間もあり、国県道全体の機能世の強化が課題となっています。

【取組み】

慢性的な交通渋滞の解消を図るため、北千葉道路の整備促進や新湾岸道路の計画の具体化を進めるとともに、広域的な幹線道路ネットワークの強化に取り組んでまいります。

合わせて、現道拡幅やバイパス整備、橋りよの整備などを加速し、首都圏各都市や空港との円滑なアクセスや防災性の向上を図ってまいります。



【東葛・湾岸ゾーン】

取組む具体的な施策（10年以内に着手を目指している路線を含む）

番号	事業主体	路線・箇所名	事業延長	事業種別	供用(完了)目標		全体事業費【百万円】	備考
					年度	延長		
(1) 交流を支える道路ネットワークの推進								
④ 都及び他県との連携を強化する道路の整備								
1	県	県道越谷流山線(三郷流山橋有料道路) 埼玉県三郷市前間～千葉県流山市三輪野山	2.0km <small>※埼玉県側取付部含む</small>	バイパス	事業完了		21,710	三郷IC
2	県	都市計画道路 下花輪駒木線 流山市三輪野山	0.7km	4車線化	2020年代 (目標)	0.7km	3,150	三郷IC
3	県	都市計画道路 下花輪駒木線外1線 流山市・柏市	1.2km	4車線化	2020年代 (目標)	1.2km	1,050	三郷IC
4	県	都市計画道路 十余二船戸線 (柏北部中央地区)[柏市]	2.9km	新設	2026年度	2.9km	15,600	三郷IC
5	県	県道野田牛久線(都市軸道路利根川橋梁(仮称)) 千葉県柏市小若田～茨城県守谷市大柏	3.5km <small>※茨城県側取付部含む</small>	バイパス	—	3.5km	49,820	—
6	県	県道境杉戸線 野田市関宿台町～関宿元町	2.3km	バイパス 現道拡幅	—	0.8km (暫定供用済)	2,340	境古河IC
					事業完了	1.1km		
					—	0.4km		
(3) 安全・安心な道路づくり								
① 無電柱化の推進								
1	県	県道白井流山線 松戸市小金(無電柱化事業)	0.96km	無電柱化	2030年代 (目標)	0.96km	980	
2	県	県道西浦安停車場線 浦安市美浜(無電柱化事業)	2.93km	無電柱化	2030年代 (目標)	2.93km	950	
3	県	県道千葉鎌ヶ谷松戸線 習志野市実籾(無電柱化事業)	0.67km	無電柱化	事業完了		590	
4	県	国道296号 八千代市勝田台(無電柱化事業)	0.50km	無電柱化	事業完了		500	
5	県	県道松戸原木線 松戸市二十世紀が丘(無電柱化事業)	0.8km	無電柱化	2028年度	0.8km	600	
6	県	県道津田沼停車場線 習志野市5(無電柱化事業)	0.6km	無電柱化	2030年代 (目標)	0.6km	500	
7	県	県道松戸野田線 流山市南流山8(無電柱化事業)	2.4km	無電柱化	2030年代 (目標)	2.4km	1,940	
8	県	県道つくば野田線 野田市目吹1(無電柱化事業)	1.37km	無電柱化	2030年代 (目標)	1.37km	1,116	
9	県	県道つくば野田線 野田市目吹2(無電柱化事業)	1.6km	無電柱化	2030年代 (目標)	1.6km	1,300	
10	県	県道松戸野田線 松戸市小山1(無電柱化事業)	3.02km	無電柱化	2030年代 (目標)	3.02km	2,436	
11	県	県道松戸野田線 松戸市小山2(無電柱化事業)	1.36km	無電柱化	2030年代 (目標)	1.36km	1,108	
12	県	県道松戸野田線 野田市今上(無電柱化事業)	1.52km	無電柱化	2030年代 (目標)	1.52km	1,236	
13	県	県道千葉鎌ヶ谷松戸線 鎌ヶ谷市東初富(無電柱化事業)	0.2km	無電柱化	2030年代 (目標)	0.2km	170	
14	県	県道船橋松戸線 船橋市本町5(無電柱化事業)	0.28km	無電柱化	2030年代 (目標)	0.28km	234	
15	県	県道松戸停車場線 松戸市本町4(無電柱化事業)	0.16km	無電柱化	2030年代 (目標)	0.16km	138	
16	県	国道14号 船橋市海神6(無電柱化事業)	5.2km	無電柱化	2030年代 (目標)	5.2km	4,180	
17	県	国道14号 習志野市谷津(無電柱化事業)	3.5km	無電柱化	2030年代 (目標)	3.5km	2,820	
18	県	国道296号 八千代市大和田新田(無電柱化事業)	0.15km	無電柱化	2030年代 (目標)	0.15km	130	
19	県	国道14号 市川市市川(無電柱化事業)	0.44km	無電柱化	2030年代 (目標)	0.44km	440	
20	市町村	浦安市 幹線4号線(無電柱化事業)	0.8km	無電柱化	2027年度	0.8km	617	
21	市町村	習志野市 市道00-007号線(無電柱化)	0.4km	無電柱化	2029年度	0.4km	207	
22	市町村	習志野市 都市計画道路 菊田台谷津線(無電柱化)	0.32km	無電柱化	2031年度	0.32km	179	
23	市町村	習志野市 都市計画道路 谷津鷺沼線(無電柱化)	0.18km	無電柱化	2029年度	0.18km	240	
24	市町村	船橋市 無電柱化推進計画事業	1.23km	無電柱化	2030年度	1.23km	924	
25	市町村	松戸市 無電柱化推進事業	6.7km	無電柱化	2031年度	6.7km	3,551	
26	市町村	市川市 市道0104号(無電柱化事業)	0.8km	無電柱化	2024年度～ 2034年度	0.8km	2,045	
27	市町村	市川市 市道0216号(無電柱化事業)	0.6km	無電柱化	2024年度～ 2033年度	0.6km	1,224	

【東葛・湾岸ゾーン】

取組む具体的な施策（10年以内に着手を目指している路線を含む）

番号	事業主体	路線・箇所名	事業延長	事業種別	供用(完了)目標		全体事業費 【百万円】	備考
					年度	延長		
②既存施設の老朽化対策及び防災力の向上								
28	市町村	浦安市 市道第5-1号線(無電柱化事業)	0.56km	無電柱化	2030年度	0.56km	496	
29	市町村	習志野市 都市計画道路 谷津鷺沼線(無電柱化)(習志野市鷺沼地区)	0.63km	無電柱化	2028年度	0.63km	265	土地区画整理事業 (組合施行)
30	市町村	習志野市 都市計画道路 鷺沼線(無電柱化)(習志野市鷺沼地区)	0.47km	無電柱化	2028年度	0.47km	175	土地区画整理事業 (組合施行)
31	市町村	習志野市 市道(無電柱化)(習志野市鷺沼地区)	7.28km	無電柱化	2030年度	7.28km	1,871	土地区画整理事業 (組合施行)
32	市町村	習志野市 ふれあい橋	0.28km	橋梁修繕	事業完了		240	
33	県	都市計画道路 柏の葉キャンパス駅北連絡線 (柏北部中央地区)〔柏市〕	0.89km	歩道整備	2026年度	0.89km	2,586	
34	市町村	都市計画道路 野田市駅前線 (野田市駅西地区)	0.29km	新設	2029年度	0.29km	1,635	
35	市町村	都市計画道路 野田市駅前広場 (野田市駅西地区)	4,500m ²	新設	事業完了		964	
36	市町村	八千代市 村上橋	0.1km	橋梁補修	事業完了		410	
37	市町村	八千代市 新川大橋	0.33km	橋梁補修	事業完了		1,133	
38	市町村	船橋市 新港大橋	0.23km	橋梁修繕	事業完了		730	
39	市町村	習志野市 鷺沼西跨線橋	0.13km	橋梁修繕	事業完了		1,330	
40	県	県道市川浦安線(行徳橋) 市川市稲荷木～河原	0.7km	橋梁架換	事業完了		3,094	
41	県	県道白井流山線(高柳橋2号橋) 柏市	0.3km	橋梁架換	—	0.3km	632	
42	市町村	船橋市 市道00-163号線(新船橋橋)	0.053km	橋梁架換	2027年度	0.053km	2,266	
43	市町村	習志野市 鷺沼東跨線橋	0.13km	橋梁耐震 補強	2031年度	0.13km	4,787	
44	市町村	習志野市 東9号橋	0.01km	橋梁耐震 補強	2030年代 (目標)	0.01km	38	
45	市町村	習志野市 谷津第一跨線橋	0.02km	橋梁耐震 補強	2030年代 (目標)	0.02km	676	
46	市町村	習志野市 谷津第一跨線橋(歩道)	0.02km	橋梁耐震 補強	2030年代 (目標)	0.02km	183	
47	市町村	八千代市 新川大橋(耐震補強)	0.33km	橋梁耐震 補強	2030年度	0.33km	840	
48	市町村	習志野市 津田沼駅北ロベデストリアンデッキ	0.14km	横断歩道橋 修繕	2027年度	0.14km	555	
49	市町村	八千代市 緑が丘ベデストリアンデッキ長寿命化修繕事業(修繕)	0.42km	横断歩道橋 修繕	事業完了		196	
50	県	都市計画道路 八千代台花輪線 八千代市八千代台西	0.5km	現道拡幅	2026年度 (用地取得等が順調な場合)	0.5km	2,204	通学路歩道整備
51	県	都市計画道路 固分下貝塚線 市川市東固分	0.3km	現道拡幅	2030年代 (目標)	0.3km	1,293	通学路歩道整備
③安全・快適な自転車・歩行者空間の確保								
52	県	都市計画道路 箕輪青葉台線 柏市塚崎	0.8km	バイパス	2020年代 (目標)	0.8km	3,826	自転車通行空間
53	県	県道境杉戸線 野田市関宿台町～関宿元町	2.3km	バイパス 現道拡幅	—	0.8km (暫定供用済)	2,340	通学路歩道整備
					事業完了	1.1km		
					—	0.4km		
54	県	都市計画道路 野々下思井線 (運動公園周辺地区)〔流山市〕	1.4km	バイパス	2028年度	1.4km	4,617	通学路 (土地区画整理事業)
55	県	都市計画道路 高田若柴線 (柏北部中央地区)〔柏市〕	1.31km	バイパス	2028年度	1.31km	3,877	通学路 (土地区画整理事業)
56	市町村	八千代市 都市計画道路 新木戸上高野原線ほか1線	0.77km	バイパス	2028年度	0.77km	1,753	通学路歩道整備
57	市町村	八千代市 都市計画道路 新木戸上高野原線(西八千代工区)	0.437km	バイパス	事業完了		255	歩道整備
58	市町村	八千代市 都市計画道路 新木戸上高野原線(上高野第2工区)	0.28km	バイパス	2032年度	0.28km	826	通学路歩道整備
59	市町村	鎌ヶ谷市 新鎌ヶ谷南線外1線	0.4km	バイパス	2028年度	0.4km	2,240	通学路歩道整備
60	県	都市計画道路 芝崎市野谷線 (運動公園周辺地区)〔流山市〕	1.72km	新設	2028年度	1.72km	3,848	通学路 (土地区画整理事業)
61	県	都市計画道路 加市野谷線 (運動公園周辺地区)〔流山市〕	0.61km	新設	事業完了		1,381	通学路 (土地区画整理事業)
62	県	都市計画道路 中駒木線 (運動公園周辺地区)〔流山市〕	1.62km	新設	事業完了		4,950	通学路 (土地区画整理事業)
63	市町村	野田市 都市計画道路 野田市駅野田橋線(野田市駅西地区)	0.21km	新設	2029年度	0.21km	1,223	通学路 (土地区画整理事業)
64	市町村	野田市 都市計画道路 野田市駅中根線(野田市駅西地区)	0.25km	新設	2029年度	0.25km	500	通学路 (土地区画整理事業)
65	市町村	野田市 都市計画道路 宮崎山崎線	0.05km	新設	2030年代 (目標)	0.05km	150	歩道整備
66	市町村	柏市 都市計画道路 高柳藤ヶ谷新田線	0.6km	新設	2029年度	0.6km	2,140	通学路歩道整備
67	市町村	柏市 都市計画道路 豊四季宿連寺線	0.7km	新設	2030年度	0.7km	2,150	通学路歩道整備

【東葛・湾岸ゾーン】

取組む具体的な施策（10年以内に着手を目指している路線を含む）

番号	事業主体	路線・箇所名	事業延長	事業種別	供用(完了)目標		全体事業費【百万円】	備考
					年度	延長		
③安全・快適な自転車・歩行者空間の確保								
68	市町村	柏市 都市計画道路 南柏逆井線	0.98km	新設	2029年度	0.98km	3,859	
69	市町村	習志野市 都市計画道路 谷津鷺沼線(習志野市鷺沼地区)	0.63km	新設	2028年度	0.63km	455	通学路 土地区画整理事業
70	市町村	習志野市 都市計画道路 鷺沼線(習志野市鷺沼地区)	0.47km	新設	2028年度	0.47km	299	通学路 土地区画整理事業
71	市町村	習志野市 都市計画道路 大久保鷺沼台線	0.87km	新設	2027年度	0.87km	466	
72	市町村	習志野市 都市計画道路 藤崎花咲線	0.36km	新設	2027年度	0.36km	492	
73	市町村	松戸市 都市計画道路 三矢小台主水新田線(和名ヶ谷地先)	1.2km	新設	2041年度	1.2km	11,000	通学路歩道整備
74	市町村	松戸市 都市計画道路 横須賀紙敷線(河原塚～紙敷)	0.9km	新設	2032年度	0.9km	8,087	通学路歩道整備
75	市町村	松戸市 都市計画道路 馬橋根本内線	0.17km	新設	2026年度	0.17km	2,333	通学路歩道整備
76	県	県道我孫子閑宿線 野田市木間ヶ瀬	2.5km	現道拡幅	2020年代 (目標)	0.6km	3,518	通学路歩道整備
					—	1.0km		
					事業完了	0.9km		
77	県	都市計画道路 本郷町古作町線 船橋市西船	0.5km	現道拡幅	2020年代 (目標)	0.5km	3,006	通学路歩道整備
78	県	都市計画道路 東宝珠花柏寺線 野田市東宝珠花	0.8km	現道拡幅	2020年代 (目標)	0.8km	3,719	通学路歩道整備
79	県	都市計画道路 中野台鶴奉線 野田市柳沢	0.7km	現道拡幅	事業完了		2,466	通学路歩道整備
80	県	都市計画道路 清水上花輪線 野田市清水	0.3km	現道拡幅	2020年代 (目標)	0.3km	1,540	通学路歩道整備
81	県	都市計画道路 南流山名都借線 (運動公園周辺地区)[流山市]	1.77km	現道拡幅	2026年度	1.77km	1,133	通学路 (土地区画整理事業)
82	県	都市計画道路 十余二花野井線 (柏北部中央地区)[柏市]	1.32km	現道拡幅	2026年度	1.32km	588	通学路 (土地区画整理事業)
83	県	都市計画道路 豊四季駅前線 (柏北部中央地区)[柏市]	0.7km	現道拡幅	2028年度	0.7km	1,327	通学路 (土地区画整理事業)
84	市町村	野田市 都市計画道路 野田市駅愛宕線(野田市駅西地区)	0.12km	現道拡幅	事業完了		135	通学路 (土地区画整理事業)
85	市町村	八千代市 都市計画道路 八千代台南勝田台線	0.525km	現道拡幅	2028年度	0.525km	3,460	通学路歩道整備
86	市町村	船橋市 都市計画道路 印内習志野台線	0.45km	現道拡幅	2028年度	0.45km	1,665	通学路歩道整備
87	市町村	船橋市 都市計画道路 宮本古和釜町線(高根台工区)	0.3km	現道拡幅	2028年度	0.3km	1,524	通学路歩道整備
88	市町村	船橋市 都市計画道路 宮本古和釜町線(習志野台工区)	0.24km	現道拡幅	2027年度	0.24km	770	通学路歩道整備
89	市町村	船橋市 都市計画道路 南本町馬込町線	0.4km	現道拡幅	2030年度	0.4km	5,268	通学路歩道整備
90	市町村	船橋市 00-052号線	0.61km	現道拡幅	2028年度	0.61km	2,269	通学路歩道整備
91	市町村	柏市 02036号線	0.8km	現道拡幅	事業完了		209	通学路歩道整備
92	市町村	柏市 都市計画道路 吉野沢高野台線	0.8km	現道拡幅	2029年度	0.8km	3,035	通学路歩道整備
93	県	都市計画道路 流山柏線 (運動公園周辺地区)[流山市]	1.1km	現道拡幅	2026年度	1.1km	1,148	通学路 (土地区画整理事業)
94	市町村	野田市 12014号線	0.22km	現道拡幅	事業完了		50	
95	市町村	野田市 都市計画道路 清水公園駅前線	0.177km	現道拡幅	2020年代 (目標)	0.177km	2,234	歩道整備
96	市町村	習志野市 菊田台谷津線	0.32km	現道拡幅	2031年度	0.32km	2,199	通学路歩道整備
97	市町村	習志野市 谷津鷺沼線	0.18km	現道拡幅	2029年度	0.18km	1,625	通学路歩道整備
98	市町村	松戸市 都市計画道路 五香松飛台線他1線(五香西)	0.32km	現道拡幅	事業完了		263	通学路歩道整備
99	市町村	船橋市 市道00-188号線	0.2km	現道拡幅	2029年度	0.2km	617	歩道整備
100	市町村	船橋市 市道00-027号線	0.06km	現道拡幅	事業完了		17	歩道整備
101	市町村	船橋市 市道00-020号線	0.19km	現道拡幅	2028年度	0.19km	22	通学路
102	県	国道14号 船橋市宮本外	0.92km	交差点改良	2030年代 (目標)	0.92km	2,950	右左折レーン設置 (通学路歩道整備)
103	県	国道296号 船橋市前原東	0.28km	交差点改良	2020年代 (目標)	0.28km	2,010	右左折レーン設置 (通学路歩道整備)
104	県	県道市川柏線 市川市八幡	0.35km	交差点改良	2030年代 (目標)	0.35km	2,800	右左折レーン設置 (通学路歩道整備)
105	県	県道高塚新田市川線 市川市菅野	0.25km	交差点改良	2030年代 (目標)	0.25km	1,200	右左折レーン設置 (通学路歩道整備)
106	県	県道船橋行徳線 船橋市印内町	0.42km	交差点改良	2030年代 (目標)	0.42km	655	右左折レーン設置 (通学路歩道整備)
107	県	県道船橋我孫子線 船橋市馬込町	0.23km	交差点改良	2030年代 (目標)	0.23km	500	右左折レーン設置 (通学路歩道整備)

【東葛・湾岸ゾーン】

取組む具体的な施策（10年以内に着手を目指している路線を含む）

番号	事業主体	路線・箇所名	事業延長	事業種別	供用(完了)目標		全体事業費【百万円】	備考
					年度	延長		
③安全・快適な自転車・歩行者空間の確保								
108	県	県道船橋印西線 八千代市島田台	0.19km	交差点改良	2020年代 (目標)	0.19km	180	右左折レーン設置 (通学路歩道整備)
109	県	県道千葉鎌ヶ谷松戸線 習志野市美穂	0.22km	交差点改良	事業完了		1,000	右左折レーン設置 (通学路歩道整備)
110	県	県道船橋印西線(西高入口交差点) 八千代市吉橋	0.19km	交差点改良	2030年代 (目標)	0.19km	300	右折レーン設置
111	県	県道千葉鎌ヶ谷松戸線 鎌ヶ谷市南初富	0.4km	交差点改良	2030年代 (目標)	0.4km	3,850	
112	県	県道船橋我孫子線 鎌ヶ谷市初富	0.55km	交差点改良	2030年代 (目標)	0.55km	225	
113	県	県道市川柏線 柏市逆井	0.2km	交差点改良	2030年度	0.2km	1,205	
114	市町村	柏市 リサイクルプラザ付近交差点	1箇所	交差点改良	2030年度	1箇所	2,051	
115	市町村	柏市 稲荷神社前交差点(新富町)	1箇所	交差点改良	2028年度	1箇所	2,180	
116	市町村	船橋市 00-145号線ほか	1箇所	交差点改良	事業完了		1,158	
117	市町村	鎌ヶ谷市 市道22号線	0.28km	交差点改良	2029年度	0.28km	227	
118	市町村	流山市 市道118号線	0.3km	交差点改良	2029年度	0.3km	578	通学路
119	市町村	流山市 前ヶ崎交差点	1箇所	交差点改良	事業完了		127	交差点改良
120	市町村	流山市 緒ヶ崎交差点	1箇所	交差点改良	事業完了		11	交差点改良
121	市町村	流山市 東京理科大学入口交差点	0.3km	交差点改良	2029年度	0.3km	816	通学路
122	市町村	流山市 都市計画道路 南流山名都借線	0.4km	歩車道整備	2026年度	0.4km	513	通学路
123	市町村	流山市 都市計画道路 大畔美田線	0.1km	歩車道整備	2027年度	0.1km	221	通学路
124	市町村	流山市 新川小学校通学路整備	0.7km	歩車道整備	2029年度	0.7km	1,627	通学路
125	市町村	流山市 都市計画道路 美田駒木線	0.1km	歩車道整備	2027年度	0.1km	174	通学路
126	市町村	流山市 市道244号線	0.1km	歩車道整備	事業完了		74	通学路
127	市町村	流山市 西深井小学校通学路整備	0.14km	新設	2027年度	0.14km	289	通学路
128	市町村	流山市 市道66048号線	0.12km	新設	2027年度	0.12km	151	通学路
129	県	県道船橋行徳線 市川市原木	0.23km	歩道整備	2030年代 (目標)	0.23km	480	
130	県	県道市川柏線 松戸市金ヶ作	0.26km	歩道整備	2020年代 (目標)	0.26km	450	
131	県	県道白井流山線 松戸市小金きよヶ丘	0.26km	歩道整備	事業完了		1,010	
132	県	国道464号 松戸市高塚新田	0.68km	歩道整備	2030年代 (目標)	0.68km	851	
133	県	県道松戸鎌ヶ谷線 松戸市松戸新田	0.15km	歩道整備	2020年代 (目標)	0.15km	150	
134	県	県道柏流山線 柏市旭町	0.27km	歩道整備	事業完了		920	
135	県	県道市川柏線 柏市増尾3丁目	0.21km	歩道整備	2020年代 (目標)	0.21km	380	
136	県	一般国道356号 我孫子市布佐	0.17km	歩道整備	2020年代 (目標)	0.17km	200	通学路
137	県	国道464号 市川市大町	0.88km	歩道整備	2030年代 (目標)	0.88km	1,028	通学路
138	県	県道市川印西線 船橋市上山町	0.4km	歩道整備	2030年代 (目標)	0.4km	700	通学路
139	県	県道夏見小室線 船橋市北本町	0.9km	歩道整備	2030年代 (目標)	0.9km	1,600	通学路
140	県	県道結城野田線 野田市関宿台町	0.69km	歩道整備	2030年代 (目標)	0.69km	304	通学路
141	県	県道結城野田線 野田市新田戸	0.6km	歩道整備	2020年代 (目標)	0.6km	500	通学路
142	県	国道464号 鎌ヶ谷市くぬぎ山	0.46km	歩道整備	2030年代 (目標)	0.46km	1,475	通学路
143	県	県道白井流山線 柏市高柳	0.96km	歩道整備	2030年代 (目標)	0.96km	600	通学路
144	県	県道船橋印西線 八千代市桑橋	0.76km	歩道整備	2030年代 (目標)	0.76km	1,000	通学路
145	県	県道船橋印西線 八千代市吉橋	0.48km	歩道整備	2030年代 (目標)	0.48km	550	通学路
146	県	都市計画道路 柏国道16号線 (柏北部中央地区)[柏市]	1.14km	歩道整備	2028年度	1.14km	158	通学路 (土地区画整理事業)
147	市町村	松戸市 都市計画道路 馬橋根本内線(北小金駅南口東地区)[松戸市]	0.04km	歩道整備	2028年度	0.04km	81	市街地再開発事業 (組合施行)
148	市町村	船橋市 00-174号線	0.04km	歩道整備	事業完了		39	通学路
149	市町村	船橋市 00-119号線	0.10km	歩道整備	2027年度	0.10km	104	通学路

【東葛・湾岸ゾーン】

取組む具体的な施策（10年以内に着手を目指している路線を含む）

番号	事業主体	路線・箇所名	事業延長	事業種別	供用(完了)目標		全体事業費【百万円】	備考
					年度	延長		
③安全・快適な自転車・歩行者空間の確保								
150	市町村	流山市 向小金2号補助幹線道路	0.33km	歩道整備	2028年度	0.33km	4,345	通学路
151	市町村	流山市 都市計画道路 江戸川台駒木線	0.05km	歩道整備	事業完了		70	通学路
152	市町村	流山市 新設小学校建設関連道路整備事業	0.49km	歩道整備	事業完了		143	通学路
153	市町村	流山市 71068号線	0.77km	歩道整備	2027年度	0.77km	735	通学路
154	市町村	流山市 市道39016号線	0.09km	歩道整備	2029年度	0.09km	125	通学路
155	市町村	鎌ヶ谷市 市道1号線	0.86km	歩道整備	2029年度	0.86km	680	通学路歩道整備
156	市町村	野田市 中野台中根線	0.25km	歩道整備	2029年度	0.25km	976	通学路
157	市町村	野田市 2040号線	0.39km	歩道整備	事業完了		98	通学路
158	市町村	鎌ヶ谷市 市道11号線	0.14km	歩道整備	2030年度	0.14km	468	通学路歩道整備
159	市町村	我孫子市 市道00-033号線	0.2km	歩道整備	2027年度	0.2km	482	通学路
160	市町村	八千代市 市道村上228号線	0.25km	歩道整備	2029年度	0.25km	70	通学路
161	市町村	八千代市 大和田新田302号線	0.163km	歩道整備	事業完了		101	通学路
162	市町村	野田市 93057号線	0.38km	歩道整備	事業完了		182	通学路
163	市町村	鎌ヶ谷市 市道20号線	0.38km	歩道整備	事業完了		600	
164	市町村	鎌ヶ谷市 市道26号線	0.84km	歩道整備	2029年度	0.84km	380	
165	市町村	鎌ヶ谷市 道野辺地区22号線	0.44km	歩道整備	2029年度	0.44km	374	
166	市町村	流山市 市道239号線	0.03km	歩道整備	事業完了		18	通学路
167	市町村	市川市 蓋架欄渠改修事業	5.5km	歩道整備	2029年度	5.5km	909	歩道整備
168	市町村	船橋市 63-002号線	0.027km	歩道整備	事業完了		22	通学路
169	市町村	鎌ヶ谷市 市道49号線	0.6km	歩道整備	2029年度	0.3km	204	通学路歩道整備
				—	0.3km			
170	市町村	鎌ヶ谷市 市道2107号線	0.72km	歩道整備	2029年度	0.72km	328	歩道整備
171	市町村	流山市 西初石小学校通学路整備	0.05km	歩道整備	2026年度	0.05km	22	通学路
172	市町村	船橋市 00-155号線	0.03km	歩行空間整備	事業完了		8	通学路
173	市町村	船橋市 バリアフリー施設整備	3.0km	歩行空間整備	2027年度	3.0km	77	
174	市町村	船橋市 ゾーン30内安全対策	3.0km	歩行空間整備	2027年度	3.0km	15	
175	市町村	松戸市 通学路交通安全プログラム対策事業	1.15km	歩行空間整備	2029年度	1.15km	221	通学路
176	市町村	船橋市 57-001号線	0.046km	歩行空間整備	事業完了		4	通学路
177	市町村	船橋市 00-155号線	0.015km	歩行空間整備	事業完了		5	通学路
178	市町村	船橋市 特定道路バリアフリー施設整備	0.1km	歩行空間整備	2027年度	0.1km	20	
179	市町村	船橋市 コミュニティ道路整備	0.6km	歩行空間整備	2027年度	0.6km	103	
180	県	県道我孫子流山自転車道線 我孫子市布佐～印西市大森	8.10km	自転車道整備	事業完了		1,434	
181	県	県道佐原我孫子自転車道線	21.8km	自転車道整備	2030年代 (目標)	21.8km	—	
182	市町村	船橋市 自転車走行環境整備計画事業	76.6km	自転車通行空間	2030年度	76.6km	351	路肩加へ舗装
183	市町村	八千代市 自転車走行環境整備	18.7km	自転車通行空間	2032年度	18.7km	219	
184	市町村	習志野市 自転車通行空間整備事業	44.0km	自転車通行空間	2029年度	44.0km	800	
185	市町村	市川市 自転車走行空間ネットワーク整備事業	30.0km	自転車通行空間	2036年度	30.0km	1,095	
186	市町村	鎌ヶ谷市 自転車ネットワーク計画に基づく自転車通行空間の整備事業	4.5km	自転車通行空間	2029年度	4.5km	200	
187	市町村	流山市 自転車ネットワーク整備事業	67km	自転車通行空間	2029年度	67km	107	
188	市町村	松戸市 自転車通行環境整備事業	12.2km	自転車通行空間	2034年度	12.2km	98	
189	市町村	柏市 市道01080号線 他自転車通行環境整備事業	0.79km	自転車通行空間	事業完了		11	
190	市町村	柏市 柏市自転車通行環境整備	7.5km	自転車通行空間	2029年度	7.5km	150	

【東葛・湾岸ゾーン】

取組む具体的な施策（10年以内に着手を目指している路線を含む）

番号	事業主体	路線・箇所名	事業延長	事業種別	供用(完了)目標		全体事業費【百万円】	備考
					年度	延長		
③安全・快適な自転車・歩行者空間の確保								
191	市町村	野田市 自転車通行帯整備事業	4.5km	自転車通行空間	2027年度	4.5km	70	
192	市町村	船橋市 ゾーン30プラス整備	5箇所	ゾーン30プラス	2027年度	5箇所	65	
193	市町村	八千代市 勝田台駅南口駅前広場	4,400m ²	駅前広場	2028年度	4,400m ²	590	歩道整備
194	市町村	野田市 愛宕駅西口駅前広場	3,100m ²	駅前広場	事業完了		856	防災拠点整備
195	市町村	松戸市 未就学児交通安全対策事業	90箇所	交差点等 安全対策	事業完了		78	
196	市町村	松戸市 交通バリアフリー事業(新八柱・八柱地区)	2.82km	バリアフリー 対策	2030年度	2.82km	352	段差解消
197	市町村	柏市 歩道バリアフリー整備事業	16.2km	バリアフリー 対策	2018年度～ 2027年度	16.2km	352	点字ブロック・段差解消
198	市町村	柏市 上大門向中原線歩道バリアフリー整備事業	0.28km	バリアフリー 対策	2026年度	0.28km	114	
(4)都市の渋滞対策に資する道路等の整備								
①渋滞対策に資する道路の整備								
1	県	連続立体交差事業(新京成線)	3.3km	鉄道高架化	事業完了		52,751	連続立体
2	県	連続立体交差事業(東武野田線)	2.9km	鉄道高架化	2026年度	2.9km	44,228	連続立体
3	県	都市計画道路 藤崎茜浜線 習志野市鷺沼台	0.6km	バイパス	2028年度	0.6km	14,986	鉄道立体交差
4	県	都市計画道路 新川南流山線 (運動公園周辺地区)[流山市]	1.0km	バイパス	事業完了		2,452	土地区画整理事業 (渋滞緩和)
5	県	都市計画道路 八千代台花輪線 八千代市八千代台西	0.5km	現道拡幅	2026年度 (用地取得等が順調な場合)	0.5km	2,204	渋滞緩和 (県道専強八千代線[区間])
6	県	県道船橋我孫子線 柏市大島田	0.4km	バイパス	2020年代 (目標)	0.4km	1,832	渋滞緩和 (大島田)
7	県	都市計画道路 今上木野崎線外2線 野田市山崎	1.0km	バイパス	2030年代 (目標)	1.0km	9,000	鉄道立体交差 (国道16号工業団地入口交差点)
8	県	都市計画道路 西浦藤原町線外1線 船橋市上山町	1.2km	バイパス	2030年代 (目標)	1.2km	7,607	渋滞緩和 (県道船橋松戸線[区間])
9	県	都市計画道路 船橋我孫子バイパス線 鎌ヶ谷市初富	0.3km	バイパス	2030年代 (目標)	0.3km	1,007	渋滞緩和 (国道464号[区間])
10	県	国道296号 八千代バイパス 八千代市米本	5.2km	バイパス	事業完了 2020年代 (目標)	3.7km 1.5km	10,979	渋滞緩和 (国道296号[区間])
11	市町村	船橋市 37-029号線	0.22km	バイパス	事業完了		72	渋滞対策
12	県	都市計画道路 東習志野実叡線 習志野市東習志野	0.6km	4車線化	2020年代 (目標)	0.6km	9,500	鉄道立体交差
13	県	都市計画道路 美浜長作町線外2線 習志野市実叡	0.8km	4車線化	2030年代 (目標)	0.8km	3,446	渋滞緩和 (県道専強八千代線[区間])
14	県	都市計画道路 美浜長作町線 習志野市実叡	0.5km	4車線化	2030年代 (目標)	0.5km	2,409	渋滞緩和 (県道専強八千代線[区間])
15	県	国道14号 市川拡幅 市川市市川	0.8km	4車線化	事業完了		1,870	渋滞緩和 (国道14号[区間])
16	県	都市計画道路 鬼高若宮線 市川市鬼越	0.5km	現道拡幅	2030年代 (目標)	0.5km	7,970	鉄道立体交差
17	県	都市計画道路 葛飾橋矢切線 松戸市下矢切	0.3km	現道拡幅	2020年代 (目標)	0.3km	1,396	渋滞緩和 (県道市川松戸線[区間])
18	市町村	船橋市 00-013号線	0.53km	交差点改良	2026年度	0.53km	163	渋滞対策
(5)地域の課題を解決し、まちづくり、地域づくりを支える道路等の整備								
①地域の課題を解決し、まちづくり、地域づくりを支える道路等の整備								
1	県	県道市川柏線 松戸市紙敷	0.6km	現道拡幅 バイパス	事業完了		1,296	
2	県	国道464号栗野バイパス 鎌ヶ谷市初富	1.7km	バイパス	—	1.7km	3,000	
3	市町村	千葉市 県道生実本納線	0.7km	バイパス	2026年度以降	0.7km	700	
4	市町村	船橋市 都市計画道路 西浦藤原町線	0.6km	バイパス	2032年度	0.6km	7,285	
5	市町村	松戸市 国道6号(道路改良)	0.2km	バイパス	2026年度	0.2km	600	
6	市町村	野田市 都市計画道路 堤台柳沢線	0.46km	バイパス	2020年代 (目標)	0.46km	80	
7	市町村	我孫子市 下ヶ戸・中里線 外1線	0.7km	バイパス	2029年度	0.7km	1,234	

【東葛・湾岸ゾーン】

取組む具体的な施策（10年以内に着手を目指している路線を含む）

番号	事業主体	路線・箇所名	事業延長	事業種別	供用(完了)目標		全体事業費 【百万円】	備考
					年度	延長		
①地域の課題を解決し、まちづくり、地域づくりを支える道路等の整備								
8	市町村	船橋市 都市計画道路 古作町原東2丁目線(海老川上流地区)	0.57km	新設	2028年度	0.57km	2,172	土地区画整理事業
9	市町村	船橋市 都市計画道路 海老川新駅前線(海老川上流地区)	0.38km	新設	2028年度	0.38km	716	土地区画整理事業
10	市町村	船橋市 都市計画道路 海老川新駅交通広場(海老川上流地区)	3,575m ²	新設	2028年度	3,575m ²	577	土地区画整理事業
11	市町村	船橋市 都市計画道路 海老川新駅前広場線(海老川上流地区)	0.08km	新設	2028年度	0.08km	134	土地区画整理事業
12	県	都市計画道路 船戸若柴線 (柏北部中央地区)(柏市)	0.75km	新設	2028年度	0.75km	1,239	土地区画整理事業
13	県	都市計画道路 葉山十余二線 (柏北部中央地区)(柏市)	1.21km	新設	2028年度	1.21km	1,696	土地区画整理事業
14	市町村	船橋市 17-002号線	0.06km	新設	2027年度	0.06km	84	
15	市町村	習志野市 市道(習志野市鷺沼地区)	8.59km	新設	2030年度	8.59km	2,123	土地区画整理事業
16	市町村	松戸市 矢切の渡し公園外周道路	0.3km	新設	事業完了		119	
17	市町村	鎌ヶ谷市 市道2230号線	0.7km	新設	2029年度	0.7km	414	
18	県	県道結城野田線 野田市木間ヶ瀬～中里	2.4km	4車線化	—	2.4km	5,125	
19	県	県道船橋我孫子線 柏市五條谷	1.5km	4車線化	—	1.5km	5,137	
20	県	国道356号 我孫子バイパス 我孫子市新々田～我孫子市日秀新田	4.8km	4車線化	—	4.8km	7,065	
21	県	県道市川柏線 松戸市高塚新田	0.3km	現道拡幅	— 事業完了	0.1km 0.2km	1,219	
22	県	県道市川柏線 松戸市高塚新田	0.7km	現道拡幅	—	0.7km	1,997	
23	県	県道我孫子関宿線 野田市船形	0.8km	現道拡幅	—	0.8km	463	
24	県	県道川藤野田線 野田市山崎	0.3km	現道拡幅	2020年代 (目標)	0.3km	295	
25	市町村	松戸市 松戸主要幹線2級市道68号(道路改良)	0.37km	現道拡幅	2026年度	0.37km	750	
26	市町村	我孫子市 市道03-015号線	0.1km	現道拡幅	2027年度	0.1km	74	
27	市町村	柏市 市道01153号線(泉工区)	0.5km	現道拡幅	事業完了		173	
28	市町村	野田市 1501号線	0.32km	現道拡幅歩 道整備	2030年度	0.32km	220	通学路
29	市町村	千葉市 都市計画道路 千葉寺町赤井町線	0.5km	現道拡幅	2026年度以降	0.5km	1,900	
30	市町村	千葉市 都市計画道路 菅田駅前線	0.37km	現道拡幅	2026年度以降	0.37km	4,500	
31	市町村	市川市 市川鬼高線	0.65km	現道拡幅	2030年度	0.65km	4,600	
32	市町村	船橋市 都市計画道路 宮本古和釜町線(海老川上流地区)	0.96km	現道拡幅	2029年度	0.96km	171	土地区画整理事業
33	市町村	千葉市 県道千葉大綱線	1箇所	交差点改良	2026年度以降	1箇所	40	
34	市町村	浦安市 市道第1-9号線道路改良等事業	0.65km	歩道拡幅等	事業完了		236	
35	市町村	野田市 中野台中根線	0.25km	歩道整備	2029年度	0.25km	976	
36	市町村	浦安市 幹線7号(液状化対策)	0.68km	液状化対策	事業完了		255	
37	市町村	浦安市 幹線2号(液状化対策)	0.65km	液状化対策	事業完了		500	
38	市町村	浦安市 幹線1号(液状化対策)	0.80km	液状化対策	2033年度～ 2037年度	0.80km	750	
39	市町村	浦安市 幹線2号(液状化対策)(富士見地区)	0.63km	液状化対策	2026年度～ 2027年度	0.63km	315	
40	市町村	浦安市 幹線5号(液状化対策)	0.3km	液状化対策	事業完了		211	
41	市町村	松戸市 交通バリアフリー事業(松戸駅西口周辺地区)	0.275km	バリアフリー 対策	2024年度～ 2027年度	0.275km	120	
42	市町村	流山市 市道211号線ほか(冠水対策)	2.7km	排水整備	2027年度	2.7km	294	
43	市町村	野田市 2222号線ほか(冠水対策)	3箇所	排水整備	2028年度	3箇所	3,932	
44	市町村	野田市 93710号線(冠水対策)	1箇所	排水整備	事業完了		463	調整池
45	市町村	我孫子市 市道03-003号線 他4路線	0.57km	道路整備	事業完了		151	
46	市町村	船橋市 00-012号線	1.0km	駅前広場	事業完了		100	歩道整備
47	市町村	船橋市 南船橋駅南口駅前広場ほか	4,000m ²	駅前広場	事業完了		500	歩道整備

【東葛・湾岸ゾーン】

取組む具体的な施策（10年以内に着手を目指している路線を含む）

番号	事業主体	路線・箇所名	事業延長	事業種別	供用(完了)目標		全体事業費 【百万円】	備考
					年度	延長		
①地域の課題を解決し、まちづくり、地域づくりを支える道路等の整備								
48	市町村	船橋市 バス待ち施設整備	4箇所	バス上屋ベンチ	2027年度	4箇所	24	
49	県	県道船橋行徳線(市川市)※	—	—	—	—	—	
50	市町村	市川市 本八幡駅前線	0.75km	現道拡幅	2034年度	0.75km	2,758	
51	市町村	市川市 市道2007号外1路線	0.12km	現道拡幅	2026年度	0.12km	240	
52	市町村	市川市 市道0220号	0.045km	現道拡幅	2028年度	0.045km	249	
53	市町村	浦安市 幹線2号(液状化対策)(猫実地区)	0.35km	液状化対策	2028年度～ 2029年度	0.35km	300	
54	市町村	浦安市 幹線2号(液状化対策)(堀江地区)	0.45km	液状化対策	2030年度～ 2032年度	0.45km	400	

2) 印旛ゾーン

【課題】

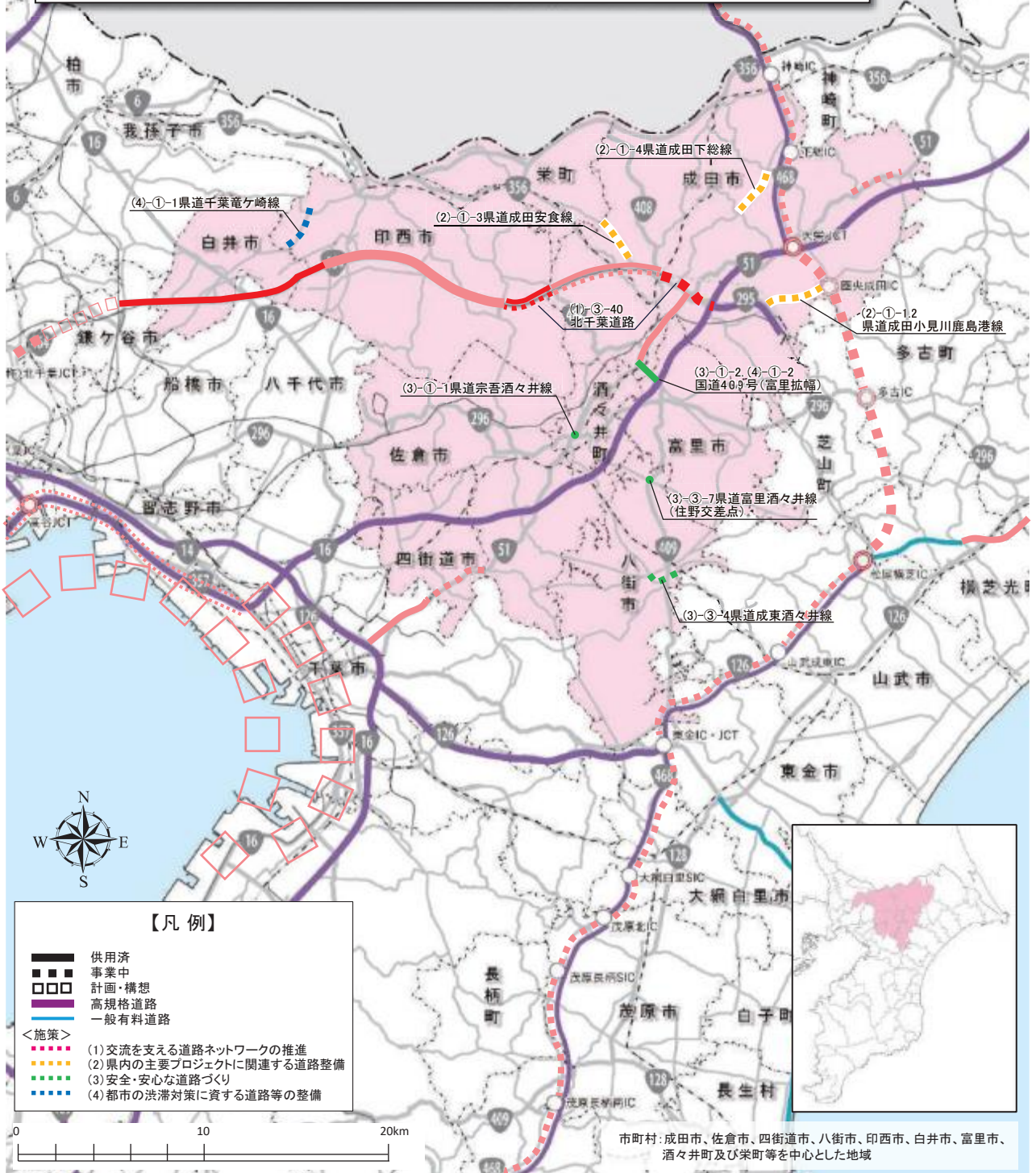
成田空港の拡張事業に伴い、空港周辺や幹線道路における交通量の増加が見込まれており、円滑な交通処理が課題となっています。

また、多様な産業集積を支える外、「日本遺産」の指定地域であることから歴史的観光拠点へのアクセス道路の充実が必要になっています。

【取組み】

広域的な幹線道路ネットワークの整備を促進するとともに、空港やインターチェンジに接続するアクセス道路の整備・改良を進めてまいります。

合わせて、産業拠点や観光地への円滑なアクセス機能を充実させ、成田空港の拡張効果を地域の活性化や企業立地の促進につなげてまいります。



注：図中の路線は県事業の道路改良と無電柱化を図示している。

【印旛ゾーン】

取組む具体的な施策（10年以内に着手を目指している路線を含む）

番号	事業主体	路線・箇所名	事業延長	事業種別	供用(完了)目標		全体事業費 【百万円】	備考
					年度	延長		
(2)県内の主要プロジェクトに関する道路整備								
①成田空港の機能強化に関する道路の整備								
1	県	県道成田小見川鹿島港線 成田市取香～成田市多良貝	3.2km	4車線化	2026年度 2020年代 (目標)	2.2km 1.0km	5,684	圏央成田IC
2	県	県道成田小見川鹿島港線 成田市取香	0.5km	ランプ 整備	—	0.5km	1,000	圏央成田IC
3	県	県道成田安食線 成田市押畑	1.0km	4車線化	2020年代 (目標)	1.0km	1,700	成田空港
4	県	県道成田下総線 成田市大室 外	0.6km	バイパス	—	0.6km	883	下総IC
5	—	成田空港周辺の地域振興に資する道路	—	—	—	—	—	
6	市町村	成田市 水の上新田線	0.78km	現道拡幅	事業完了		292	
7	市町村	成田市 不動ヶ岡論田苅分線	0.72km	バイパス	2026年度	0.72km	515	
8	市町村	富里市 01-007号線	1.2km	歩道整備	2027年度	1.2km	950	
(3)安全・安心な道路づくり								
①無電柱化の推進								
1	県	県道宗吾酒々井線 酒々井町酒々井(無電柱化事業)	0.45km	無電柱化	2030年代 (目標)	0.45km	500	
2	県	国道409号 富里拡幅 富里市七栄～成田市並木町	1.9km	4車線化	事業完了 2030年代 (目標)	1.3km 0.6km	9,011	4車線化に併せて整備
②既存施設の老朽化対策及び防災力の向上								
3	県	県道千葉臼井印西線(舟戸大橋) 印西市	0.3km	橋梁架換	事業完了		2,700	
③安全・快適な自転車・歩行者空間の確保								
4	県	県道成東酒々井線 八街市八街ほ	0.5km	バイパス	—	0.5km (暫定2車線供用済)	4,500	通学路歩道整備
5	市町村	四街道市 和良比山梨2号線	1.8km	バイパス	2023年度～ 2026年度	1.8km	141	
6	市町村	富里市 都市計画道路3・4・20号成田七栄線ほか1路線	1.2km	現道拡幅	2026年度	1.2km	1,362	歩道整備
7	県	県道富里酒々井線(住野交差点) 八街市八街ほ	0.4km	交差点改良	—	0.4km (暫定供用済)	774	道路改築 (通学路歩道整備)
8	県	県道千葉川上八街線 八街市吉倉	0.2km	交差点改良	2020年代 (目標)	0.2km	182	右左折レーン設置 (歩道整備)
9	市町村	八街市 吉倉交差点改良事業	0.3km	交差点改良	2020年代 (目標)	0.3km	120	
10	市町村	八街市 三区40号線ほか	0.2km	交差点 改良	2027年度	0.2km	150	
11	市町村	八街市 102号線ほか	0.3km	交差点 改良	2030年度	0.3km	300	
12	市町村	八街市 116号線ほか	0.3km	交差点 改良	2030年度	0.3km	300	
13	市町村	白井市 市道00-139号線	0.28km	歩道整備	2029年度	0.28km	204	通学路
14	市町村	白井市 市道12-002号線	0.95km	歩道整備	2030年度	0.95km	471	通学路
15	市町村	酒々井町 02-009号線	0.32km	歩道整備	事業完了		504	通学路
16	市町村	成田市 西三里塚大清水線	2.3km	歩道整備	2027年度	2.3km	3,400	通学路
17	市町村	成田市 伊能吉岡線	1.57km	歩道整備	2026年度	1.57km	584	通学路
18	市町村	成田市 吉岡前林線	2.5km	歩道整備	2027年度	2.5km	633	
19	市町村	印西市 市道25-054号線	0.27km	歩道整備	事業完了		241	
20	市町村	白井市 市道00-005号線	0.64km	歩道整備	2029年度	0.64km	146	
21	市町村	白井市 市道00-001号線	0.28km	歩道整備	2030年度	0.28km	368	
22	市町村	酒々井町 01-004号線ほか2路線	1.9km	歩道整備	2029年度	1.9km	180	
23	市町村	八街市 210号線	1.3km	歩道整備	2030年度	1.3km	150	

【印旛ゾーン】

取組む具体的な施策（10年以内に着手を目指している路線を含む）

番号	事業主体	路線・箇所名	事業延長	事業種別	供用(完了)目標		全体事業費【百万円】	備考
					年度	延長		
③安全・快適な自転車・歩行者空間の確保								
24	市町村	八街市 一区50号線	0.25km	歩道整備	事業完了		160	
25	市町村	佐倉市 自転車ネットワーク整備事業	15.9km	自転車道整備	2031年度	10.4km	147	
26	市町村	佐倉市 通学路交通安全プログラム対策事業(志津小学校)	0.1km	歩行空間整備	2026年度	0.1km	1	
27	市町村	佐倉市 通学路交通安全プログラム対策事業(山王小学校)	0.2km	歩行空間整備	2026年度	0.2km	2	
27	市町村	八街市 一区1号線ほか	3.0km	歩道整備	事業完了		30	路肩拡幅カー舗装
28	市町村	成田市 谷三倉羊舎前線	1.8km	歩道整備	2030年度	1.8km	390	
29	市町村	四街道市 和良比山梨2号線他2路線	0.16km	歩道整備	2029年度	0.16km	100	
30	県	県道宗吾酒々井線 酒々井町酒々井	0.8km	歩道整備	2020年代 (目標)	0.8km	940	
31	県	県道成田安食線 印旛郡栄町安食	0.66km	歩道整備	2020年代 (目標)	0.66km	749	
32	県	県道佐倉停車場千代田線 四街道市亀崎	0.45km	歩道整備	2020年代 (目標)	0.45km	260	
33	県	国道464号 成田市大袋	0.75km	歩道整備	2020年代 (目標)	0.75km	1,000	
34	県	県道八街三里塚線 富里市御料	1.7km	歩道整備	2020年代 (目標)	1.7km	800	
35	県	県道成田松尾線 成田市小菅	3.6km	歩道整備	2020年代 (目標)	3.6km	1,400	
36	県	県道富里酒々井線 富里市十倉	2.2km	歩道整備	2020年代 (目標)	2.2km	650	
37	県	県道横芝下総線 成田市名古屋	0.6km	歩道整備	2020年代 (目標)	0.6km	394	
38	県	県道成田両国線 富里市七栄	0.5km	歩道整備	2020年代 (目標)	0.5km	1,800	
39	市町村	成田市 松崎中郷線	0.44km	歩道整備	事業完了		420	歩道整備
40	市町村	富里市 01-006号線	0.6km	歩道整備	2027年度	0.6km	874	
41	市町村	富里市 01-007号線	1.2km	歩道整備	2027年度	1.2km	950	
42	県	県道千葉八街横芝線 八街市八街い	1.2km	歩道整備	2030年代 (目標)	1.2km	457	
43	県	県道千葉臼井印西線 印西市滝	0.8km	歩道整備	2030年代 (目標)	0.8km	300	
44	県	県道東金山山田台線 八街市山田台	0.78km	歩道整備	2030年代 (目標)	0.78km	300	
45	県	県道柏印西線 印西市浦部	0.78km	歩道整備	2030年代 (目標)	0.78km	175	
46	県	県道神門八街線 八街市八街ろ	1.15km	歩道整備	2030年代 (目標)	1.15km	541	
47	県	県道八街三里塚線 成田市本城	1.8km	歩道整備	2020年代 (目標)	1.8km	1,200	
48	市町村	佐倉市 I-3号線	0.4km	歩行空間整備	2027年度	0.4km	47	
49	市町村	佐倉市 I-13号線	0.47km	歩道整備	2029年度	0.47km	191	
51	市町村	佐倉市 4-213号線	0.18km	歩道整備	2029年度	0.18km	25	
52	市町村	佐倉市 I-31号線	0.63km	歩道整備	2029年度	0.63km	252	
53	市町村	佐倉市 I-41号線	0.25km	歩行空間整備	2027年度	0.25km	27	
54	県	県道八千代印旛栄自転車道線	5.3km	自転車道整備	2030年代 (目標)	5.3km	800	
55	市町村	四街道市 自転車ネットワーク整備事業(改築)	6.2km	自転車通行空間	2025年度 ～2029年度	3.1km	100	
				2030年度～ 2034年度	3.1km			
56	市町村	栄町 通学路交通安全プログラム対策事業	22.2km	歩行空間整備	2027年度	22.2km	923	
57	市町村	四街道市 通学路交通安全プログラム対策事業(四街道小学校区)	1.23km	歩行空間整備	事業完了		20	
58	市町村	四街道市 通学路交通安全プログラム対策事業(南小学校区)	0.75km	歩行空間整備	事業完了		8	
59	市町村	四街道市 通学路交通安全プログラム対策事業(大日小学校区)	0.54km	歩行空間整備	事業完了		4	
60	市町村	四街道市 山梨南波佐間線	0.87km	歩行空間整備	事業完了		9	通学路 路肩カラー舗装

【印旛ゾーン】

取組む具体的な施策（10年以内に着手を目指している路線を含む）

番号	事業主体	路線・箇所名	事業延長	事業種別	供用(完了)目標		全体事業費 【百万円】	備考
					年度	延長		
③安全・快適な自転車・歩行者空間の確保								
61	市町村	四街道市 南波佐間3号線	0.195km	歩行空間整備	事業完了		42	通学路
62	市町村	八街市 通学路交通安全プログラム対策事業	4.0km	歩行空間整備	2030年度	4.0km	30	
63	市町村	四街道市 通学路交通安全プログラム対策事業	—	交通安全対策	2024年度～ 2029年度	—	40	
64	市町村	富里市 通学路交通安全プログラム対策事業	15km	交通安全対策	2023年度～ 2027年度	15km	100	
65	市町村	四街道市 ゾーン30整備事業	2箇所	ゾーン30整備	事業完了		6	
66	市町村	八街市 自転車通行空間整備事業	10.0km	路面標示	2030年度	10.0km	100	
(4)都市の渋滞対策に資する道路等の整備								
①渋滞対策に資する道路の整備								
1	県	県道千葉竜ヶ崎線 印西市大森	2.5km	バイパス	事業完了 2020年代 (目標)	1.0km 1.5km	2,234	渋滞緩和 (草深)
2	県	国道409号 富里拡幅 富里市七栄～成田市並木町	1.9km	4車線化	事業完了 2030年代 (目標)	1.3km 0.6km	8,060	【再掲】渋滞緩和 (国道409号[区間])
(5)地域の課題を解決し、まちづくり、地域づくりを支える道路等の整備								
①地域の課題を解決し、まちづくり、地域づくりを支える道路等の整備								
1	県	県道佐倉印西線 佐倉市田町	1.5km	バイパス	—	1.5km	5,000	
2	県	都市計画道路 八街神門線外1線 八街市・佐倉市	1.2km	バイパス	2020年代 (目標)	1.2km	998	
3	市町村	佐倉市 I-23号線	2.2km	バイパス	2029年度	2.2km	3,910	
4	市町村	佐倉市 II-31号線	1.2km	バイパス	2028年度	1.2km	912	
5	市町村	佐倉市 都市計画道路井野酒々井線ほか1線	1.1km	バイパス	2030年度	1.1km	1,472	
6	市町村	佐倉市 I-35号線	0.8km	現道拡幅	事業完了		312	
7	市町村	佐倉市 I-42号線	0.22km	現道拡幅	2027年度	0.22km	65	
8	県	県道浜野四街道長沼線 四街道市吉岡	1.6km	バイパス	—	1.6km	2,287	
9	県	県道八千代宗像線 印西市岩戸	3.3km	バイパス	2020年代 (目標)	3.3km	5,391	
10	県	県道鎌ヶ谷本埜線 印西市長門屋	4.5km	バイパス	事業完了		7,800	
11	県	国道356号安食バイパス 印旛郡栄町	0.3km	バイパス	—	0.3km	—	
12	県	県道千葉ニュータウン北環状線 白井市清戸	0.8km	バイパス・ 交差点改良	—	0.8km	—	
13	県	県道成田両国線 富里市七栄	0.3km	バイパス	事業完了 —	0.2km 0.1km	1,200	
14	市町村	印西市 市道00-026号線ほか1路線	1.3km	バイパス	事業完了		1,101	
15	市町村	印西市 市道00-122号線	1.7km	バイパス	2029年度	1.7km	1,429	
16	市町村	酒々井町 02-006号線ほか2路線	1.9km	バイパス	2029年度	1.9km	900	
17	市町村	酒々井町 02-011号線ほか1路線	0.65km	バイパス	事業完了		333	
18	市町村	酒々井町 02-012号線	0.29km	バイパス	2026年度	0.29km	526	
19	市町村	酒々井町 02-018号線	0.09km	バイパス	2029年度	0.09km	100	
20	市町村	成田市 成田神崎線	0.35km	バイパス	2027年度	0.35km	580	
21	市町村	成田市 野毛平小泉線	2.9km	バイパス	2028年度	2.9km	1,500	
22	市町村	成田市 不動ヶ岡論田苅分線	0.72km	バイパス	2026年度	0.72km	515	
23	市町村	成田市 小泉原田下谷津線	0.24km	バイパス	2029年度	0.24km	150	

【印旛ゾーン】

取組む具体的な施策（10年以内に着手を目指している路線を含む）

番号	事業主体	路線・箇所名	事業延長	事業種別	供用(完了)目標		全体事業費 【百万円】	備考
					年度	延長		
①地域の課題を解決し、まちづくり、地域づくりを支える道路等の整備								
24	市町村	四街道市 南波佐間内黒田線ほか1路線	0.28km	新設	2030年代 (目標)	0.28km	926	
25	市町村	印西市 市道00-031号線	0.5km	新設	2033年度	0.5km	1,645	
26	市町村	印西市 市道竜腹寺線	0.5km	新設	2033年度	0.5km	1,215	
27	市町村	栄町 町道前新田線【1工区】	1.85km	新設	2029年度	1.85km	1,388	
28	県	国道408号押畑拡幅 成田市押畑～成田市宝田	1.2km	4車線化	—	1.2km	3,707	
29	市町村	四街道市 南波佐間3号線	0.195km	現道拡幅	事業完了		42	
30	市町村	四街道市 住宅市街地基盤整備事業(成台中地区)	0.93km	現道拡幅	事業完了		3,564	
31	県	県道印西印旛線 印西市小林	0.5km	現道拡幅	—	0.5km	1,400	
32	市町村	印西市 市道00-008号線	0.4km	現道拡幅	2026年度	0.4km	329	
33	市町村	印西市 市道00-107号線	1.1km	現道拡幅	2034年度	1.1km	869	
34	県	県道富里酒々井線 酒々井町墨	1.7km	現道拡幅	—	1.7km	1,100	
35	市町村	栄町 町道1004号線	1.5km	現道拡幅	2029年度	1.5km	280	
36	市町村	白井市 市道00-136号線(富塚地区)	2.1km	現道拡幅	2027年度	2.1km	1,090	
37	市町村	成田市 水の上新田線	0.78km	現道拡幅	事業完了		292	
38	市町村	成田市 十余三荒海線(2工区)	1.45km	現道拡幅	事業完了		540	
39	市町村	成田市 川栗畑ヶ田線 外3路線	1.6km	現道拡幅	2028年度	1.6km	317	
40	市町村	佐倉市 I-25号線	1箇所	交差点改良	2028年度	1箇所	53	
41	市町村	八街市 102号線ほか(冠水対策)	1.7km	排水整備	2030年度	1.7km	282	
42	市町村	富里市 市道1-0247号線ほか7路線(冠水対策)	0.943km	排水整備	事業完了		400	
43	市町村	富里市 01-006号線(流末調整池整備)(冠水対策)	43,518㎡	調整池整備	2027年度	43,518㎡	550	
44	市町村	印西市 市道18-045号線	0.27ha	駅前広場	事業完了		940	
45	市町村	佐倉市 I-44号線	0.1km	歩道整備	2027年度	0.1km	8	

3) 香取・東総ゾーン

【課題】

産地や観光拠点から成田空港や広域幹線道路へのアクセス性を高め、農林水産物の流通や利根川・里山への観光誘客を十分に発揮できるように、地域内道路整備を充実させ、多様な産業展開や移住促進が課題となっています。

【取組み】

成田空港の拡張事業や広域的な幹線道路ネットワークの充実を生かし、産地や観光拠点、インターチェンジを結ぶアクセス道路の整備・改良を進めて、物流の円滑化や観光周遊性の向上を図り、農林水産業や観光業の振興、地域活性化や定住促進につなげてまいります。



【香取・東総ゾーン】

取組む具体的な施策（10年以内に着手を目指している路線を含む）

番号	事業主体	路線・箇所名	事業延長	事業種別	供用(完了)目標		全体事業費【百万円】	備考
					年度	延長		
(2) 県内の主要プロジェクトに関連する道路整備								
① 成田空港の機能強化に関連する道路の整備								
1	—	成田空港周辺の地域振興に資する道路	—	—	—	—	—	
2	市町村	多古町 南玉造線	1.20km	新設	事業完了		641	
3	市町村	多古町 染井・間倉線	3.75km	現道拡幅	2028年度	3.75km	2,200	
4	市町村	多古町 鷹ノ巣・二本松線	1.45km	バイパス	2028年度	1.45km	1,200	
(3) 安全・安心な道路づくり								
① 無電柱化の推進								
1	県	県道佐原山田線 香取市佐原(無電柱化事業)	0.57km	無電柱化	2030年代 (目標)	0.57km	812	
2	県	県道外川港線 銚子市馬場町(無電柱化事業)	1.1km	無電柱化	2030年代 (目標)	1.1km	800	
3	県	県道銚子停車場線 銚子市西芝町(無電柱化事業)	0.4km	無電柱化	2030年代 (目標)	0.4km	600	
4	県	国道356号 銚子市唐子町(無電柱化事業)	2.0km	無電柱化	2030年代 (目標)	2.0km	950	
5	県	国道356号 篠原拡幅 香取市津宮～香取市佐原イ	1.9km	4車線化	2020年代 (目標)	1.9km	3,010	4車線化に併せて整備
(3) 安全・安心な道路づくり								
② 既存施設の老朽化対策及び防災力の向上								
6	県	県道佐原八日市場線(豊橋) 香取市	0.3km	橋梁架換	事業完了		655	
7	県	都市計画道路 仁井宿与倉線外1線 香取市牧野	0.4km	現道拡幅	2020年代 (目標)	0.4km	925	通学路歩道整備
8	市町村	匝瑳市 市道1002号線ほか	0.135km	歩道整備	事業完了		19	通学路
9	県	県道成田小見川鹿島港線 香取市上ノ台	1.08km	歩道整備	2020年代 (目標)	1.08km	575	
10	県	県道小見川海上線 香取市貝塚	0.42km	歩道整備	2030年代 (目標)	0.42km	200	
11	市町村	香取市 市道1-10号線	1.65km	歩道整備	2030年度 (用地取得等が順調な場合)	1.65km	905	
12	県	県道江戸崎神崎線 神崎町小松	0.07km	交差点改良	2020年代 (目標)	0.07km	200	
13	県	県道干潟停車場豊畑線 旭市二	0.01km	踏切拡幅	2030年代 (目標)	0.01km	120	
14	市町村	香取市 市道1-51号線	1.8km	歩道整備	2028年度	1.8km	645	
15	県	県道多古笹本線 多古町西谷	1.5km	歩道整備	2020年代 (目標)	1.5km	880	通学路
16	県	県道成田小見川鹿島港線 多古町十余三	1.37km	歩道整備	2030年代 (目標)	1.37km	1,200	通学路
17	県	県道銚子海上線 旭市大間手	1.6km	歩道整備	2030年代 (目標)	1.6km	322	
18	県	県道八日市場野栄線 匝瑳市八日市場イ	0.02km	歩道整備	事業完了		126	
19	県	県道八日市場井戸野旭線 匝瑳市平木	0.38km	歩道整備	事業完了		197	
20	県	県道八日市場井戸野旭線 匝瑳市平木2	0.37km	歩道整備	事業完了		276	
21	県	県道八日市場井戸野旭線 匝瑳市平木3	0.9km	歩道整備	2030年代 (目標)	0.9km	840	
22	県	県道八日市場八街線 匝瑳市飯倉	0.7km	歩道整備	2030年代 (目標)	0.7km	112	
23	市町村	匝瑳市 市道9135号線	0.42km	歩行空間整備	2031年度	0.42km	94	通学路
24	市町村	匝瑳市 市道11101号線	0.385km	歩行空間整備	事業完了		4	通学路
25	市町村	旭市 1-013号線	0.5km	歩行空間整備	2027年度	0.5km	140	通学路
26	市町村	匝瑳市 市道101号線	0.44km	歩行空間整備	2026年度	0.44km	3	通学路
③ 安全・快適な自転車・歩行者空間の確保								
27	県	県道佐原我孫子自転車道線	21.8km	自転車道整備	2030年代 (目標)	21.8km	—	
28	県	県道銚子小見川佐原自転車道線	12.4km	自転車道整備	2030年代 (目標)	12.4km	200	
29	県	県道銚子停車場線外(太平洋岸自転車道) 銚子市～富津市	1路線 (219km)	自転車 通行空間	事業完了		200	

【香取・東総ゾーン】

取組む具体的な施策（10年以内に着手を目指している路線を含む）

番号	事業主体	路線・箇所名	事業延長	事業種別	供用(完了)目標		全体事業費 【百万円】	備考
					年度	延長		
(5)地域の課題を解決し、まちづくり、地域づくりを支える道路等の整備								
①地域の課題を解決し、まちづくり、地域づくりを支える道路等の整備								
1	県	県道多古笹本線 多古町多古	0.5km	バイパス	事業完了		41	
2	県	県道多古栗源線 多古町多古	0.6km	バイパス	—	0.6km	310	
3	県	県道郡停車場大須賀線 神崎町郡～立野	1.5km	バイパス	事業完了 2020年代 (目標)	1.2km 0.3km	2,000	
4	県	県道愛宕山公園線 銚子市天王台	1.45km	バイパス	事業完了		1,036	
5	県	県道旭小見川線 旭市清和甲	1.5km	バイパス	事業完了 —	1.1km 0.4km	2,612	
6	県	県道多古笹本線 旭市清和甲	3.6km	バイパス	事業完了 —	2.3km 1.3km	2,968	
7	県	県道旭笹川線 旭市琴田	0.86km	バイパス	—	0.86km	620	
8	県	県道飯岡片貝線 匝瑳市長谷	1.8km	バイパス	—	1.8km	1,310	
9	県	県道八日市場栄線 匝瑳市台谷	0.86km	バイパス	事業完了 —	0.64km 0.22km	643	
10	市町村	旭市 1-058号線	2.3km	バイパス	事業完了		650	
11	市町村	旭市 1-060号線	2.54km	バイパス	事業完了		1,299	
12	市町村	旭市 1-061号線	1.08km	バイパス	事業完了		415	
13	市町村	旭市 椎名内西足洗線	3.0km	バイパス	事業完了		815	
14	市町村	多古町 鷹ノ巣・二本松線	1.45km	バイパス	2028年度	1.45km	1,200	
15	市町村	香取市 I-57号線(旧山田I-10号線)	2.3km	バイパス	2031年度	2.3km	1,161	
16	市町村	神崎町 神宿松崎線	1.1km	現道拡幅 バイパス	2028年度	1.1km	310	
17	市町村	多古町 南玉造線	1.20km	新設	事業完了		641	
18	市町村	神崎町 町道成田神崎線	1.19km	新設	2034年度	1.19km	1,353	
19	県	県道多古山田線 多古町南玉造	0.9km	現道拡幅	事業完了 —	0.4km 0.5km	600	
20	県	県道小見川海上線 香取市五郷内	0.5km	現道拡幅	—	0.5km	300	
21	県	県道飯岡片貝線 匝瑳市栢田	0.2km	現道拡幅	—	0.2km	40	
22	県	県道八日市場山田線 匝瑳市菟部田	0.4km	現道拡幅	事業完了 —	0.07km 0.33km	900	
23	県	県道佐原樽海線 旭市秋田	0.24km	現道拡幅	—	0.24km	150	
24	市町村	多古町 染井・間倉線	3.75km	現道拡幅	2028年度	3.75km	2,200	
25	市町村	神崎町 町道毛成堀籠線	0.47km	現道拡幅	2027年度	0.47km	382	
26	市町村	東庄町 町道2074号線外1線	2.0km	現道拡幅	2030年度	2.0km	753	
27	市町村	旭市 1-030号線	1.6km	現道拡幅	2028年度	1.6km	650	
28	市町村	匝瑳市 市道108号線	0.26km	現道拡幅	事業完了		834	
29	市町村	匝瑳市 市道12162号線	0.54km	現道拡幅	事業完了		365	
30	市町村	匝瑳市 市道9182号線	1.37km	現道拡幅	2026年度	1.37km	305	

4) 九十九里ゾーン

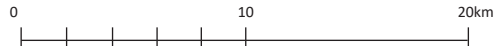
【課題】

広域的な幹線道路の整備効果を活かして、魅力的な自然環境を背景としたマリンスポーツや作物収穫体験といった受入環境の充実を図ることや、観光周遊性や農林水産物の流通効率の向上が課題となっています。

【取組み】

圏央道や銚子連絡道路等へのアクセス道路の整備・改良を進めてまいります。

合わせて、観光地や産業拠点をつなぐ道路ネットワークの強化により、九十九里のブランド力向上と各種産業の連携を促進に寄与して、地域振興につなげてまいります。



【九十九里ゾーン】

取組む具体的な施策（10年以内に着手を目指している路線を含む）

番号	事業主体	路線・箇所名	事業延長	事業種別	供用(完了)目標		全体事業費【百万円】	備考
					年度	延長		
(2) 県内の主要プロジェクトに関連する道路整備								
① 成田空港の機能強化に関連する道路の整備								
1	県	県道成田松尾線 芝山町菱田 外	—	バイパス	2020年代 (目標)	—	—	成田空港の機能強化に伴い付替え
2	県	国道296号 大里拡幅 芝山町大里	1.8km	4車線化	2030年代 (目標)	1.8km	1,800	多古IC
3	市町村	芝山町 町道02-029号線	1.1km	新設	2028年度	1.1km	2,817	
4	市町村	芝山町 町道3BL-0206号線	0.29km	新設	2028年度	0.29km	216	通学路
5	市町村	芝山町 町道3BL-0095号線	0.81km	バイパス	2028年度	0.81km	1,195	
6	市町村	芝山町 町道3BL-0205号線	0.4km	新設	2028年度	0.4km	191	
7	市町村	横芝光町 町道 I-18号線	0.92km	現道拡幅	2028年度	0.92km	400	
8	—	成田空港周辺の地域振興に資する道路	—	—	—	—	—	
(3) 安全・安心な道路づくり								
① 無電柱化の推進								
1	県	国道126号 東金市東金(無電柱化事業)	0.67km	無電柱化	2030年代 目標	0.67km	832	
2	県	県道千葉大網線 大網白里市みやこ野(無電柱化事業)	0.52km	無電柱化	2030年代 目標	0.52km	625	
3	県	都市計画道路 成東駅南口線 山武市津辺	0.3km	現道拡幅	2020年代 (目標)	0.1km (暫定供用済) 0.2km	1,560	
4	県	県道東金片貝線 九十九里町片貝(無電柱化事業)	1.02km	無電柱化	2030年代 (目標)	1.02km	836	
② 既存施設の老朽化対策及び防災力の向上								
5	市町村	茂原市 市道2級5号線(明治橋ほか1橋)	0.19km	橋梁架換	事業完了		1,068	
6	市町村	長生村 村道2224号線(北水口1号橋)	0.005km	橋梁架換	事業完了		9	
7	市町村	長生村 村道2222号線(北水口2号橋)	0.005km	橋梁架換	事業完了		9	
8	市町村	長生村 村道1231号線(無名橋1)	0.008km	橋梁架換	事業完了		9	
9	市町村	長生村 村道3114号線(道祖神橋)	0.003km	橋梁架換	事業完了		8	
10	市町村	長生村 村道2086号線(川間2号橋)	0.003km	橋梁架換	事業完了		9	
11	市町村	長生村 村道2088号線(川間3号橋)	0.003km	橋梁架換	2027年度	0.003km	15	
12	市町村	長南町 町道米満13号線(本郷橋)	0.025km	橋梁架換	2029年度	0.025km	174	
13	市町村	睦沢町 町道1548号線	0.32km	橋梁架換	2029年度	0.32km	200	
③ 安全・快適な自転車・歩行者空間の確保								
14	市町村	芝山町 町道3BL-0095号線	0.81km	バイパス	2028年度	0.81km	1,195	(歩道整備)
15	市町村	芝山町 町道3BL-0205号線	0.4km	新設	2028年度	0.4km	191	通学路
16	市町村	芝山町 町道3BL-0206号線	0.29km	新設	2028年度	0.29km	216	通学路
17	県	国道128号 富田拡幅 大網白里市富田	2.2km	4車線化	2030年代 (目標)	1.5km 0.7km	1,500	通学路歩道整備
18	県	国道128号 永田拡幅 大網白里市永田	1.3km	4車線化	—	1.3km	950	
19	県	都市計画道路 成東駅南口線 山武市津辺	0.3km	現道拡幅	2020年代 (目標)	0.1km (暫定供用済) 0.2km	1,560	【再掲】
20	県	県道茂原環状線 茂原市小林	2.9km	現道拡幅	事業完了 2030年度	2.4km 0.5km	1,600	
21	県	県道日吉菅田停車場線 長柄町山根	1.9km	現道拡幅	—	1.9km	850	
22	市町村	長南町 長南26号線	0.83km	現道拡幅	2029年度	0.83km	218	通学路歩道整備

【九十九里ゾーン】

取組む具体的な施策（10年以内に着手を目指している路線を含む）

番号	事業主体	路線・箇所名	事業延長	事業種別	供用(完了)目標		全体事業費 【百万円】	備考
					年度	延長		
③安全・快適な自転車・歩行者空間の確保								
23	県	県道茂原大多喜線 長南町給田	0.48km	交差点改良	2020年代 (目標)	0.48km	650	右左折レーン設置 (歩道整備)
24	県	県道横芝上塚線 横芝光町横芝	0.18km	交差点改良	2030年代 (目標)	0.18km	722	
25	県	国道128号 一宮町一宮	0.15km	交差点改良	2020年代 (目標)	0.15km	200	
26	県	県道茂原環状線 茂原市六ツ野(つくも苑)	0.25km	交差点改良	2030年代 (目標)	0.25km	284	
27	県	県道正気茂原線 茂原市千町	0.6km	交差点改良	2020年代 (目標)	0.6km	280	
28	市町村	長柄町 町道3004号線	0.21km	交差点改良	2027年度	0.21km	132	通学路
29	市町村	芝山町 町道01-008号線	0.16km	交差点改良 歩道整備	2029年度	0.16km	1.2	
30	県	県道南総一宮線 一宮町一宮	0.15km	歩道整備	事業完了		85	通学路
31	県	県道茂原長生線 長生村小泉	0.05km	歩道整備	事業完了		39	通学路
32	県	県道東金片貝線 九十九里町片貝	0.77km	歩道整備	2020年代 (目標)	0.77km	800	通学路
33	県	県道八日市場八街線 芝山町小池	0.28km	歩道整備	2020年代 (目標)	0.28km	340	
34	県	国道409号 茂原市上茂原	1.2km	歩道整備	2020年代 (目標)	1.2km	62	
35	県	県道一宮片貝線 白子町関	0.5km	歩道整備	2020年代 (目標)	0.5km	63	
36	県	県道八日市場八街線 山武市横田	0.1km	歩道整備	2020年代 (目標)	0.1km	75	通学路
37	県	県道一宮片貝線 大網白里市北今泉	1.2km	歩道整備	2020年代 (目標)	1.2km	455	
38	県	県道茂原夷隅線 睦沢町上市場	0.65km	歩道整備	2020年代 (目標)	0.65km	760	
39	県	県道長柄大多喜線 長南町佐坪	0.6km	歩道整備	2020年代 (目標)	0.6km	300	
40	県	県道大里小池線 芝山町飯櫃	1.05km	歩道整備	2020年代 (目標)	1.05km	463	
41	県	国道126号 横芝光町芝崎	0.64km	歩道整備	2020年代 (目標)	0.64km	449	
42	県	国道126号 山武市松尾町田越	1.5km	歩道整備	2020年代 (目標)	0.87km	1,300	
43	県	国道126号 山武市成東	0.87km	歩道整備	2030年代 (目標)	0.9km	950	
44	県	県道山田台大網白里線 大網白里市富田	0.9km	歩道整備	事業完了		360	
45	県	県道成東酒々井線 山武市木原	0.6km	歩道整備	2030年代 (目標)	0.5km	180	
46	県	県道成東鳴浜線 山武市本須賀	0.5km	歩道整備	2030年代 (目標)	0.5km	180	
47	県	県道横芝停車場白浜線 横芝光町長塚	0.7km	歩道整備	事業完了		263	
48	県	県道正気茂原線 東金市上谷	0.3km	歩道整備	2030年代 (目標)	0.3km	184	
49	県	県道成東山武線 山武市真行寺	1.06km	歩道整備	2030年代 (目標)	1.06km	400	
50	県	県道千葉茂原線 長柄町国府里	0.3km	歩道整備	事業完了		81	
51	県	県道正気茂原線 茂原市六ツ野	0.8km	歩道整備	2030年代 (目標)	0.8km	267	
52	県	県道茂原夷隅線 睦沢町小滝	0.18km	歩道整備	2030年代 (目標)	0.18km	52	
53	県	県道茂原白子線 白子町南日当	0.06km	歩道整備	2020年代 (目標)	0.06km	57	
54	県	県道一宮片貝線 白子町浜宿	1.14km	歩道整備	2030年代 (目標)	1.14km	240	
55	県	県道一宮片貝線 長生村一松	0.65km	歩道整備	2030年代 (目標)	0.65km	197	
56	県	県道市原茂原線 長柄町針ヶ谷	0.2km	歩道整備	事業完了		134	通学路
57	市町村	東金市 市道0122号線	1.25km	歩道整備	事業完了		233	通学路
58	市町村	東金市 市道0126号線	0.67km	歩道整備	事業完了		220	通学路
59	市町村	長柄町 町道1457号線	0.72km	歩道整備	事業完了		283	通学路

【九十九里ゾーン】

取組む具体的な施策（10年以内に着手を目指している路線を含む）

番号	事業主体	路線・箇所名	事業延長	事業種別	供用(完了)目標		全体事業費 【百万円】	備考
					年度	延長		
③安全・快適な自転車・歩行者空間の確保								
60	市町村	長柄町 町道3033号線	2.27km	歩道整備	2026年度	2.27km	779	通学路歩道整備
61	市町村	長南町 利根里線(1工区)	1.52km	歩道整備	2029年度	1.52km	270	通学路
62	市町村	長南町 利根里線(2工区)	0.46km	歩道整備	事業完了		291	通学路
63	市町村	一宮町 町道1-7号線	1.3km	歩道整備	2028年度	1.3km	500	通学路
64	市町村	山武市 連沼水・連沼イ線ほか	1.6km	歩道整備	2027年度	1.6km	243	通学路
65	市町村	長柄町 町道1153号線	0.49km	歩道整備	2027年度	0.49km	140	通学路
66	市町村	睦沢町 下之郷野中線他14路線	3.9km	歩行空間 整備	事業完了		300	通学路
67	市町村	睦沢町 前原榊原線他8路線	4.0km	歩行空間 整備	事業完了		180	通学路
68	市町村	睦沢町 上市場開戸線	0.54km	歩道整備	2026年度	0.54km	320	通学路
69	市町村	横芝光町 町道Ⅱ-10号線	0.6km	歩道整備	2028年度	0.6km	600	
70	市町村	茂原市 市道1級9号線	0.61km	歩道整備	事業完了		310	
71	市町村	茂原市 市道1級14号線	1.3km	歩道整備	2029年度	1.3km	230	
72	市町村	茂原市 市道1級16号線	0.3km	歩道整備	事業完了		350	
73	市町村	茂原市 市道1級17号線	0.3km	歩道整備	2028年度	0.3km	452	
74	市町村	茂原市 市道2級5号線ほか1線	0.06km	歩道整備	2026年度	0.06km	246	
75	市町村	茂原市 市道2級21号線	1.0km	歩道整備	事業完了		240	
76	市町村	茂原市 市道3級6101号線	0.2km	歩道整備	2026年度	0.2km	82	
77	市町村	茂原市 市道3級2076号線	0.63km	歩道整備	2029年度	0.63km	400	
78	市町村	茂原市 桑原八千代線	1.09km	歩道整備	2030年度	1.09km	5,500	
79	市町村	茂原市 小林浜町線他1線	0.53km	歩道整備	2029年度	0.53km	1,900	
80	市町村	茂原市 市道1級8号線ほか1線	0.61km	歩道整備	2026年度	0.30km	165	
				—	0.31km			
81	市町村	茂原市 市道3級7448線	0.3km	歩道整備	2029年度	0.3km	100	
82	市町村	東金市 市道0117号線	2.7km	歩道整備	2036年度	2.7km	1,580	通学路
83	市町村	東金市 市道0135号線	0.99km	歩道整備	2030年度	0.99km	650	通学路
84	市町村	芝山町 町道01-006号線	0.4km	歩道整備	2030年度	0.4km	1.4	
85	市町村	茂原市 都市計画道路 高師町下井戸線(茂原駅前通り地区)	0.256km	新規 歩道整備	2030年度	0.256km	1,400	通学路 (土地区画整理事業)
86	市町村	茂原市 都市計画道路 ひこぼし線(茂原駅前通り地区)	0.427km	歩道整備	2030年度	0.427km	1,500	通学路 (土地区画整理事業)
87	県	県道銚子停車場線外(太平洋岸自転車道) 銚子市～富津市	1路線 (219km)	自転車 通行空間	事業完了		200	
(5)地域の課題を解決し、まちづくり、地域づくりを支える道路等の整備								
①地域の課題を解決し、まちづくり、地域づくりを支える道路等の整備								
1	県	国道128号 押堀バイパス 東金市福俣	0.7km	バイパス	2026年度	0.7km	600	
2	県	県道飯岡一宮線 山武市小松浜	0.9km	バイパス	—	0.9km	1,325	
3	県	県道横芝山武線 山武市埴谷	1.7km	バイパス	—	1.7km	2,750	
4	県	県道飯岡一宮線 横芝光町屋形	1.4km	バイパス	事業完了		1,650	
5	県	県道飯岡一宮線 九十九里町片貝	—	バイパス	—	—	—	
6	県	県道南総一宮線バイパス 一宮町一宮	1.0km	バイパス	事業完了	0.4km	3,000	
				—	0.6km			

【九十九里ゾーン】

取組む具体的な施策（10年以内に着手を目指している路線を含む）

番号	事業主体	路線・箇所名	事業延長	事業種別	供用(完了)目標		全体事業費 【百万円】	備考
					年度	延長		
①地域の課題を解決し、まちづくり、地域づくりを支える道路等の整備								
7	県	県道茂原白子線バイパス 茂原市～白子町	9.9km	バイパス 現道拡幅	2020年代 (目標)	1.2km (部分供用)	9,000	
					—	7.6km		
					事業完了	1.1km		
8	県	県道成田成東線 山武市松尾町下大蔵	2.3km	バイパス 現道拡幅	—	2.3km	1,200	
9	市町村	東金市 市道0152号線	0.70km	バイパス	2027年度	0.70km	1,442	
10	県	国道126号 田間拡幅 東金市田間～東金市家之子	1.4km	4車線化	—	1.4km	780	
11	県	県道山田台大網白里線 東金市・大網白里市山田	0.2km	現道拡幅	事業完了		70	
12	県	県道正気茂原線 東金市幸田	0.8km	現道拡幅	—	0.8km	1,300	
13	県	県道東金源線 東金市三ヶ尻	0.7km	現道拡幅	—	0.7km	370	
14	県	県道一宮椎木長者線 一宮町東浪見	0.4km	現道拡幅	事業完了		485	
15	県	県道夷隅瑞沢線 睦沢町大上	1.8km	現道拡幅	事業完了		843	
16	県	県道夷隅瑞沢線 睦沢町大上	0.9km	現道拡幅	—	0.9km	325	
17	県	県道一宮片貝線 長生村鷺	0.8km	現道拡幅	—	0.8km	—	
18	県	県道南総一宮線 長南町水沼	1.9km	現道拡幅	事業完了	0.3km	688	
					—	1.6km		
19	県	県道加茂長南線 長南町深沢	1.7km	現道拡幅	—	1.7km	741	
21	県	県道千葉大網線 大網白里市みずほ台	0.9km	現道拡幅	—	0.9km	1,500	
22	県	県道横芝停車場吉田線 横芝光町富下	1.0km	現道拡幅	事業完了	0.3km	500	
					—	0.7km		
23	県	県道茂原環状線 茂原市上永吉	0.9km	現道拡幅	事業完了	0.3km	1,846	
					—	0.6km		
24	県	県道茂原環状線 茂原市石神	0.6km	現道拡幅	事業完了		291	
25	市町村	山武市 成東259号線	1.2km	現道拡幅	事業完了		600	
26	市町村	山武市 緑海239号線	0.3km	現道拡幅	事業完了		175	
27	市町村	山武市 上横地・松ヶ谷線ほか	1.8km	現道拡幅	事業完了		684	
28	市町村	横芝光町 町道Ⅰ-10号線	1.0km	現道拡幅	2028年度	1.0km	600	
29	市町村	横芝光町 町道Ⅰ-14号線(1工区)	1.18km	現道拡幅	事業完了		600	
30	市町村	横芝光町 町道Ⅰ-18号線	0.92km	現道拡幅	2028年度	0.92km	400	
31	市町村	横芝光町 町道Ⅰ-7号線	1.45km	現道拡幅	2028年度	1.45km	500	
32	市町村	横芝光町 町道Ⅰ-14号線(3工区)	0.3km	現道拡幅	事業完了		300	
33	市町村	横芝光町 町道Ⅰ-8号線ほか1路線	0.79km	現道拡幅	2028年度	0.79km	440	
34	市町村	横芝光町 町道Ⅱ-36号線	1.2km	現道拡幅	2028年度	1.2km	320	
35	市町村	茂原市 市道1級30号線ほか1線	0.1km	現道拡幅	2026年度	0.1km	50	
36	市町村	茂原市 市道1級12号線	0.34km	現道拡幅	2029年度	0.34km	80	
37	市町村	茂原市 市道1級28号線	0.2km	現道拡幅	2029年度	0.2km	110	
38	市町村	茂原市 市道2級11号線ほか1線	0.19km	現道拡幅	2029年度	0.19km	70	
39	市町村	茂原市 市道3級4010線	0.87km	現道拡幅	2029年度	0.87km	70	
40	市町村	茂原市 市道3級8158線	0.53km	現道拡幅	事業完了		149	
41	市町村	東金市 市道0152号線	0.06km	橋梁新設	2026年度	0.06km	920	
42	県	県道茂原大多喜線 茂原市早野	0.5km	交差点改良	—	0.5km	350	
43	市町村	白子町 町道107号線	0.8km	歩道整備	2029年度	0.8km	200	

5) 南房総・外房ゾーン

【課題】

災害発生時には、道路の寸断により集落が孤立する恐れがあり、緊急輸送道路の機能を備えた道路ネットワークの信頼性向上が課題となっています。
 また、成田空港や羽田空港からの来訪を含め、観光地や生活拠点へのアクセス性の向上を図り、地域の魅力発信による活性化が求められています。

【取組み】

緊急輸送道路ネットワークの充実や代替路の確保、道路防災対策を進め、災害時にも機能する道路網の構築に取り組んでまいります。
 合わせて、観光地や生活拠点へのアクセス道路の整備・改良を進め、海と緑が織りなす魅力を背景とした観光の振興や移住・二地域居住の促進に寄与する道路づくりを進めてまいります。



市町村：館山市、勝浦市、鴨川市、南房総市、いすみ市、大多喜町、御宿町及び鋸南町等を中心とした地域

注：図中の路線は県事業の道路改築と無電柱化を図示している。

【南房総ゾーン】

取組む具体的な施策（10年以内に着手を目指している路線を含む）

番号	事業主体	路線・箇所名	事業延長	事業種別	供用(完了)目標		全体事業費【百万円】	備考
					年度	延長		
(3)安全・安心な道路づくり								
①無電柱化の推進								
1	県	国道128号 勝浦市浜行川(無電柱化事業)	5.1km	無電柱化	2030年代 (目標)	5.1km	2,550	
2	県	国道297号 勝浦市墨名(無電柱化事業)	1.0km	無電柱化	2030年代 (目標)	1.0km	850	
3	県	国道465号 いすみ市新田野(無電柱化事業)	1.7km	無電柱化	2030年代 (目標)	1.7km	850	
4	県	国道128号 御宿町新町(無電柱化事業)	1.0km	無電柱化	2030年代 (目標)	1.0km	850	
5	県	県道御宿停車場線 御宿町須賀(無電柱化事業)	0.27km	無電柱化	2030年代 (目標)	0.27km	273	
6	市町村	館山市 都市計画道路 船形館山線(無電柱化事業)	2.26km	無電柱化	2028年度	2.26km	502	
②既存施設の老朽化対策及び防災力の向上								
7	県	県道市原天津小湊線 鴨川市天津	2.7km	バイパス	事業完了 2028年度	2.5km 0.2km	3,673	土砂崩落
8	県	国道465号 筒森バイパス 君津市黄和田畑～大多喜町小田代	3.7km	バイパス	2030年代 (目標)	1.3km	8,430	時間雨量150mm規制区間
9	国	国道127号 防災事業 (国等に働きかけていく路線)	30.0km	バイパス 現道拡幅	—	—	22,800	連続雨量200mm規制区間
10	県	国道410号 川谷拡幅 南房総市川谷	1.7km	現道拡幅	—	0.8km	1,680	地滑り規制区間
11	県	県道市原天津小湊線 鴨川市四方木	2.5km	現道拡幅	事業完了 —	0.9km 1.6km	1,950	土砂崩落区間
12	県	国道128号(里見橋) 南房総市	0.3km	橋梁架換	2030年代	0.3km	925	
13	県	県道天津小湊夷隅線(仲川橋) 勝浦市	0.2km	橋梁架換	事業完了		321	
14	県	県道鴨川保田線(御園橋) 鴨川市寺門	0.2km	橋梁架換	2030年代	0.2km	781	
15	市町村	いすみ市 市道0145号線(若潮橋)	0.034km	橋梁架換	事業完了		282	
16	市町村	いすみ市 市道5072号線(細戸橋)	0.01km	橋梁架換	事業完了		100	
17	県	国道465号 大多喜町黒原	0.16km	法面对策	2026年度	0.16km	313	落石、土砂崩落
18	県	国道465号 大多喜町黒原2	0.03km	法面对策	事業完了		155	落石、土砂崩落
19	県	国道410号 南房総市白浜町根本	0.14km	法面对策	事業完了		202	落石、土砂崩落
20	市町村	館山市 都市計画道路 船形館山線	1.13km	新設	2032年度 (目標)	1.13km	2,346	
③安全・快適な自転車・歩行者空間の確保								
21	県	国道297号 松野バイパス 勝浦市松野 外	6.7km	バイパス	2030年代 (目標) 事業完了 —	2.0km 1.9km 2.8km	5,936	市原鶴舞IC
22	市町村	館山市 都市計画道路 船形館山線	1.13km	新設	2032年度	1.13km	2,346	(歩道整備)
23	市町村	館山市 市道7035号線(ほか1線)	0.7km	現道拡幅	事業完了		45	
24	県	国道465号 いすみ市山田	0.59km	交差点改良	2020年代 (目標)	0.59km	265	通学路
25	県	国道128号 いすみ市岬町江場土	0.35km	交差点改良	事業完了		124	
26	県	県道鴨川保田線 鴨川市横渚	0.15km	交差点改良	2030年代 (目標)	0.15km	190	
27	県	県道勝浦布施大原線 御宿町上布施	0.41km	歩道整備	事業完了		260	通学路
28	市町村	大多喜町 増田小土呂線	1.4km	歩道整備	2029年度	1.4km	250	
29	県	国道128号 館山市山本	0.62km	歩道整備	事業完了		300	通学路
30	県	国道410号 館山市北条	0.89km	歩道整備	2030年代 (目標)	0.89km	1,690	通学路
31	県	県道天津小湊原線 鴨川市竹平	0.04km	歩道整備	事業完了		165	通学路
32	県	県道市原天津小湊線 鴨川市天津	0.15km	歩道整備	2030年代 (目標)	0.15km	200	通学路

【南房総ゾーン】

取組む具体的な施策（10年以内に着手を目指している路線を含む）

番号	事業主体	路線・箇所名	事業延長	事業種別	供用(完了)目標		全体事業費 【百万円】	備考
					年度	延長		
③安全・快適な自転車・歩行者空間の確保								
33	県	国道410号 館山市大神宮	0.6km	歩道整備	2030年代 (目標)	0.6km	300	通学路
34	市町村	館山市 市道3016号線	0.75km	歩道整備	2029年度	0.75km	397	
35	市町村	館山市 市道8012号線	0.09km	歩道整備	事業完了		30	
36	市町村	いすみ市 市道0134号線	1.75km	歩道整備	2027年度	1.75km	189	
37	市町村	鴨川市 通学路交通安全プログラム対策事業	0.8km	歩行空間 整備	事業完了		32	通学路 路肩カラー舗装
38	県	県道九十九里一宮大原自転車道 いすみ市岬町和泉	0.14km	自転車道 整備	事業完了		505	
39	市町村	館山市 自転車通行環境整備事業	16.8km	自転車 通行空間	2029年度	16.8km	170	路面標示
40	県	県道銚子停車場線外(太平洋岸自転車道) 銚子市～富津市	1路線 (219km)	自転車 通行空間	事業完了		200	
(5)地域の課題を解決し、まちづくり、地域づくりを支える道路等の整備								
①地域の課題を解決し、まちづくり、地域づくりを支える道路等の整備								
1	県	国道465号 苅谷新田野バイパス いすみ市増田～いすみ市佐室	9.1km	バイパス	—	9.1km	7,870	
2	県	県道上布施勝浦線 御宿町実谷	0.4km	バイパス	事業完了		244	
3	県	国道297号 横山バイパス 大多喜町横山 外	2.7Km	バイパス	事業完了	1.1km	4,600	市原鶴舞IC
				—	1.6km			
4	県	県道天津小湊田原線 坂下バイパス 鴨川市坂下	0.8km	バイパス	—	0.8km	2,070	
5	県	県道和田丸山館山線 館山市正木	0.3km	バイパス	—	0.3km	350	
6	県	県道犬掛館山線 南房総市深名	0.5km	バイパス	—	0.5km	800	
7	市町村	館山市 市道9052号線	0.6km	バイパス	事業完了		440	
8	市町村	鴨川市 市道貝渚大里線	1.928km	バイパス	事業完了		564	
9	市町村	鴨川市 貝渚大里線 第二工区	0.81km	バイパス	事業完了		153	
10	県	県道勝浦布施大原線 いすみ市山田～御宿町実谷	3.4km	バイパス 現道拡幅	事業完了	0.6km (部分供用)	2,257	
				—	2.8km			
11	県	県道鴨川保田線 鋸南町市井原	0.7km	バイパス 現道拡幅	事業完了	0.4km	596	
				2030年代	0.3km			
12	市町村	鴨川市 貝渚大里線	0.48km	新設	2034年度	0.48km	700	
13	県	県道夷隅太東線 いすみ市桑田	1.0km	現道拡幅	事業完了		543	
14	県	県道夷隅長者線 いすみ市細尾	0.9km	現道拡幅	事業完了		280	
15	県	県道天津小湊夷隅線 勝浦市上植野	3.9km	現道拡幅	事業完了	0.5km	1,420	
				—	3.4km			
16	県	県道勝浦上野大多喜線 勝浦市名木～大森	3.0km	現道拡幅	—	3.0km	314	
17	県	県道小田代勝浦線 勝浦市大森	1.4km	現道拡幅	—	1.4km	340	
18	県	県道小田代勝浦線 大多喜町小沢又	0.4km	現道拡幅	事業完了		602	
19	県	県道勝浦上野大多喜線 大多喜町弓木	0.6km	現道拡幅	—	0.6km	300	
20	県	国道410号八丁拡幅 鴨川市宮山～南房総市大井	2.2km	現道拡幅	—	2.2km	2,671	
21	県	県道富津館山線 鴨川市金東	1.4km	現道拡幅	事業完了	0.6km	1,713	
				—	0.8km			
22	県	県道鴨川富山線 鴨川市東	0.6km	現道拡幅	—	0.6km	—	
23	県	県道富山丸山線 南房総市宮下	0.1km	現道拡幅	—	0.1km	—	

【南房総ゾーン】

取組む具体的な施策（10年以内に着手を目指している路線を含む）

番号	事業主体	路線・箇所名	事業延長	事業種別	供用(完了)目標		全体事業費 【百万円】	備考
					年度	延長		
①地域の課題を解決し、まちづくり、地域づくりを支える道路等の整備								
24	県	県道外野勝山線 鋸南町下佐久間	1.7km	現道拡幅	事業完了	1.5km	2,955	
					—	0.2km		
25	県	県道富山丸山線 南房総市上滝田	0.8km	現道拡幅	—	0.8km	2,000	
26	県	県道館山大貫千倉線 館山市古茂口	1.1km	現道拡幅	事業完了	0.5km	350	
					—	0.6km		
27	県	県道和田丸山館山線 南房総市沓見	1.3km	現道拡幅	事業完了	0.8km	700	
					2026年度	0.5km		
28	県	県道和田丸山館山線 南房総市池之内	1.0km	現道拡幅	事業完了	0.5km	440	
					—	0.5km		
29	市町村	館山市 市道8038号線	0.3km	現道拡幅	事業完了		87	
30	市町村	いすみ市 市道0133号線	0.26km	現道拡幅	事業完了		100	
31	市町村	いすみ市 市道2389号線	0.6km	現道拡幅	事業完了		600	
32	市町村	勝浦市 市道小冢名谷線	0.09km	現道拡幅	事業完了		67	
33	市町村	鴨川市 市道外沼湯谷線 外	0.60km	現道拡幅	2028年度	0.60km	180	
34	市町村	館山市 市道3017号線ほか3線	0.16km	交差点改良	2032年度	0.16km	136	
35	市町村	館山市 市道8043号線ほか3線	0.41km	交差点改良	2029年度	0.41km	150	
36	市町村	勝浦市 市道新坂沢倉線	0.83km	歩道整備	2026年度～ 2030年度	0.83km	160	
37	市町村	鴨川市 防災対策事業(法面・斜面)	0.05km	道路の防災 減災対策	事業完了		52	

6) 内房ゾーン

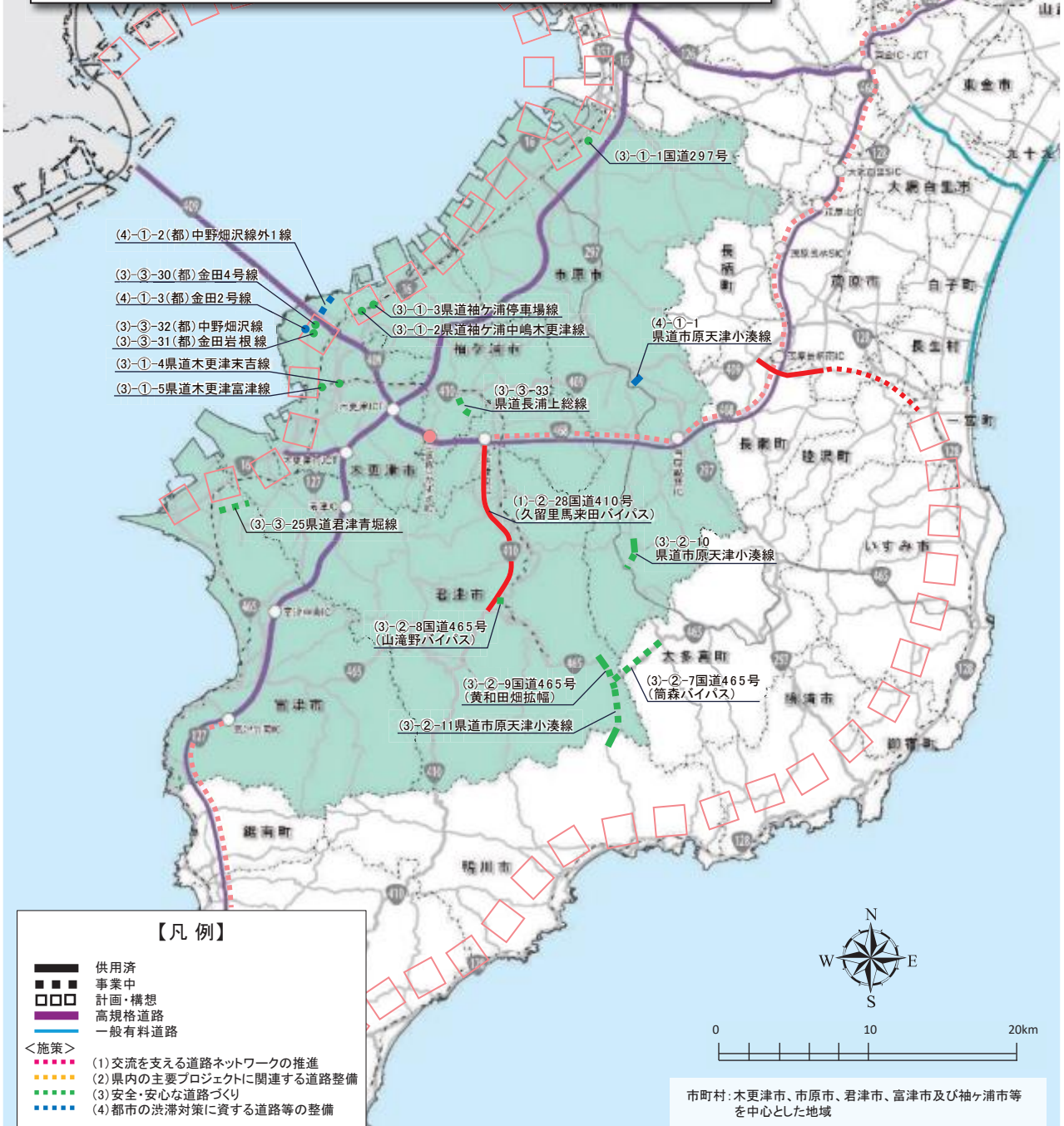
【課題】

幹線道路が集積してアクセスの優位性があることを活かし、雇用・居住の場としての役割の向上及び海ほたる、大型商業施設や自然を生かした観光資源等の多彩な魅力に呼び込むための機能的な道路ネットワークが求められています。

【取組み】

既存の広域的な幹線道路ネットワークの充実・強化を図るとともに、インターチェンジ周辺や主要拠点へのアクセス道路の整備・改良を進めてまいります。

合わせて、産業・観光拠点を結ぶ道路ネットワークの機能強化により、道路を介した雇用・居住促進、交流の拡大と地域の活性化につなげてまいります。



注：図中の路線は県事業の道路改築と無電柱化を図示している。

【内房ゾーン】

取組む具体的な施策（10年以内に着手を目指している路線を含む）

番号	事業主体	路線・箇所名	事業延長	事業種別	供用(完了)目標		全体事業費 【百万円】	備考
					年度	延長		
(3)安全・安心な道路づくり								
①無電柱化の推進								
1	県	国道297号 市原市五所(無電柱化事業)	1.1km	無電柱化	2030年代 (目標)	1.1km	900	
2	県	県道袖ヶ浦中嶋木更津線 袖ヶ浦市奈良輪2(無電柱化事業)	0.04km	無電柱化	2028年度	0.04km	50	
3	県	県道袖ヶ浦停車場線 袖ヶ浦市奈良輪1(無電柱化事業)	0.15km	無電柱化	2028年度	0.15km	150	
4	県	県道木更津末吉線 木更津市太田3(無電柱化事業)	0.56km	無電柱化	2030年代 (目標)	0.56km	468	
5	県	県道木更津富津線 木更津市中央3(無電柱化事業)	0.67km	無電柱化	2030年代 (目標)	0.67km	556	
6	市町村	木更津市 260号線(電線共同溝)	1.23km	無電柱化	事業完了		739	
②既存施設の老朽化対策及び防災力の向上								
7	県	国道465号 筒森バイパス 君津市黄和田畑～大多喜町小田代	3.7km	バイパス	2030年代 (目標)	1.3km	8,430	時間雨量150mm 規制区間
8	県	国道465号 山滝野バイパス 君津市山滝野	0.6km	バイパス	2030年代	0.6km	3,000	特殊通行規制区間
9	県	国道465号黄和田畑拡幅 君津市黄和田畑	2.1km	現道拡幅 バイパス	事業完了	1.6km	3,878	時間雨量150mm 規制区間
					事業完了	0.5km		
10	県	県道市原天津小湊線 市原市田淵	1.7km	現道拡幅 バイパス	—	0.1km (部分供用)	3,159	落石
					—	1.0km		
					事業完了	0.6km		
11	県	県道市原天津小湊線 君津市黄和田畑	3.8km	現道拡幅	事業完了	1.4km	5,120	落石、土砂崩落
					—	2.4km		
12	市町村	君津市 市道広岡加名盛線(大盛橋)	0.04km	橋梁架換	事業完了		459	
13	市町村	君津市 市道福岡・糸川線(小糸橋)	0.05km	橋梁架換	2027年度	0.05km	521	
14	市町村	君津市 市道徳田・山本線(小川橋)	0.04km	橋梁架換	2029年度	0.04km	300	
15	市町村	君津市 市道君津・清和線(中村橋)	0.04km	橋梁架換	2030年度	0.04km	694	
16	市町村	君津市 中野跨線橋	0.22km	橋梁修繕	事業完了		610	
17	市町村	市原市 飯香岡橋	0.04km	耐震補強	2026年度	0.04km	156	
18	市町村	市原市 五所歩道橋	0.04km	耐震補強	2026年度	0.04km	172	
19	県	国道297号 市原市米原2	0.19km	法面对策	2029年度	0.19km	100	落石、土砂崩落
20	県	県道大多喜里見線 市原市月出	0.16km	法面对策	2030年代 (目標)	0.16km	200	落石、土砂崩落
21	県	国道297号 市原市米原	0.49km	法面对策	2030年代 (目標)	0.49km	800	落石、土砂崩落
22	県	県道久留里鹿野山湊線 富津市桜井	0.16km	法面对策	事業完了		305	落石、土砂崩落
23	県	県道大多喜君津線 市原市菅野	0.2km	法面对策	2030年代 (目標)	0.2km	100	落石、土砂崩落
24	市町村	袖ヶ浦市 市道北袖インターチェンジ線ほか1路線	1.1km	舗装修繕	2025年度～ 2026年度	1.1km	290	
25	県	県道君津青堀線 富津市下飯野	0.4km	バイパス	—	0.4km	271	
26	県	都市計画道路 金田4号線 (金田西地区)[木更津市]	0.7km	新設	事業完了		562	通学路 (土地区画整理事業)
27	県	都市計画道路 金田岩根線 (金田西地区)[木更津市]	0.8km	新設	事業完了		256	通学路 (土地区画整理事業)

【内房ゾーン】

取組む具体的な施策（10年以内に着手を目指している路線を含む）

番号	事業主体	路線・箇所名	事業延長	事業種別	供用(完了)目標		全体事業費 【百万円】	備考
					年度	延長		
③安全・快適な自転車・歩行者空間の確保								
28	県	都市計画道路 中野畑沢線 (金田西地区)(木更津市)	1.0km	新設	事業完了		726	通学路 (土地区画整理事業)
29	市町村	市原市 都市計画道路 八幡椎津線(平田)	0.4km	新設	2034年度	0.4km	10,207	歩道整備
30	市町村	市原市 都市計画道路 八幡椎津線他1線(姉崎地区)	3.8km	新設	事業完了		6,252	歩道整備
31	市町村	市原市 都市計画道路 八幡椎津線(五井・島野)	2.2km	新設	2027年度	2.2km	7,867	歩道整備
32	市町村	市原市 都市計画道路 八幡椎津線(八幡)	0.14km	4車線化	2029年度	0.14km	56	歩道整備
33	県	県道長浦上総線 袖ヶ浦市阿部	0.3km	現道拡幅	2020年代 (目標)	0.3km	630	
34	市町村	袖ヶ浦市 市道三箇横田線【Ⅱ期地区1工区】	0.7km	現道拡幅	2029年度	0.7km	237	通学路歩道整備
35	市町村	君津市 笹藤林線	0.25km	現道拡幅	事業完了		91	歩道整備
36	市町村	君津市 1号幹線15号支線	0.23km	現道拡幅	事業完了		73	
37	市町村	富津市 市道学校前線	0.14km	現道拡幅	事業完了		45	
38	市町村	袖ヶ浦市 市道三箇横田線ほか3路線【Ⅰ期地区】	2.4km	現道拡幅	2029年度	2.4km	614	通学路歩道整備
39	市町村	君津市 坂田学校団地1号線	0.1km	現道拡幅	2028年度	0.1km	13	
40	県	国道297号 市原市牛久	1.01km	交差点改良	2030年代 (目標)	1.01km	993	歩道整備
41	県	県道袖ヶ浦姉崎停車場線 市原市姉崎	0.26km	歩道整備	2020年代 (目標)	0.26km	300	歩道整備
42	市町村	市原市 市道4100号線	0.3km	交差点改良	2026年度	0.3km	46	
43	県	県道木更津根形線 木更津市并尻	0.23km	歩道整備	事業完了		153	通学路
44	県	県道小櫃佐貫停車場線 君津市俵田	0.34km	歩道整備	事業完了		127	通学路
45	県	県道五井本納線 市原市能満	1.2km	歩道整備	事業完了		830	通学路
46	県	県道市原茂原線 市原市松崎	0.6km	歩道整備	2030年代 (目標)	0.6km	200	通学路
47	県	県道南総姉崎線 市原市不入斗	0.33km	歩道整備	2020年代 (目標)	0.33km	158	通学路
48	県	県道八幡菊間線 市原市八幡	0.11km	歩道整備	2020年代 (目標)	0.11km	300	通学路
49	県	県道横田停車場上泉線 袖ヶ浦市野里	0.4km	歩道整備	2030年代 (目標)	0.4km	411	
50	県	国道465号 富津市上後	0.25km	歩道整備	事業完了		290	
51	市町村	木更津市 122号線	2.2km	歩道整備	事業完了		280	通学路
52	市町村	君津市 六手・中島線	0.27km	歩道整備	事業完了		70	通学路
53	市町村	君津市 大山野奥谷線	0.40km	歩道整備	事業完了		71	通学路
54	市町村	君津市 俵田・山本線	0.37km	歩道整備	事業完了		39	通学路
55	市町村	君津市 中島和田下線	0.16km	歩道整備	事業完了		71	通学路
56	市町村	君津市 市道中野5丁目1号線	0.52km	歩道整備	2029年度	0.52km	80	
57	市町村	君津市 市道4号幹線	0.16km	歩道整備	2026年度	0.16km	34	
58	市町村	君津市 市道8号環線	0.8km	歩道整備	2026年度	0.8km	121	
59	市町村	市原市 市道3530号線	0.08km	歩行空間 整備	事業完了		5	
60	市町村	君津市 通学路交通安全プログラム事業	3.76km	歩行空間 整備	事業完了		71	通学路路肩カー舗装等
61	市町村	君津市 生活道路対策エリア事業(泉・中島地区)	3.75km	歩行空間 整備	事業完了		36	
62	市町村	君津市 交通安全対策事業	25箇所	交差点等 安全対策	事業完了		18	
63	市町村	袖ヶ浦市 自転車利活用推進事業 自転車走行空間整備	4.3km	自転車通行 空間	2023年度～ 2027年度	4.3km	70	
64	県	県道銚子停車場線外(太平洋岸自転車道) 銚子市～富津市	1路線 (219km)	自転車通行 空間	事業完了		200	
65	市町村	君津市 君津駅周辺地区バリアフリー事業	1.94km	バリアフリー	2027年度	1.94km	140	

【内房ゾーン】

取組む具体的な施策（10年以内に着手を目指している路線を含む）

番号	事業主体	路線・箇所名	事業延長	事業種別	供用(完了)目標		全体事業費【百万円】	備考
					年度	延長		
(4) 都市の渋滞対策に資する道路等の整備								
① 渋滞対策に資する道路の整備								
1	県	県道市原天津小湊線 市原市江子田	1.4km	バイパス	事業完了	0.7km	1,400	渋滞緩和 (米沢交差点)
					—	0.7km		
2	県	都市計画道路 中野畑沢線 外1線 木更津市・袖ヶ浦市	1.1km	バイパス	2028年度	1.1km	6,060	渋滞緩和 (アクアライン関連)
3	県	都市計画道路 金田2号線 (金田西地区)(木更津市)	0.9km	新設	2026年度	0.9km	1,048	渋滞緩和 (土地区画整理事業)
(5) 地域の課題を解決し、まちづくり、地域づくりを支える道路等の整備								
① 地域の課題を解決し、まちづくり、地域づくりを支える道路等の整備								
1	県	国道465号 大森バイパス 富津市大森	1.3km	バイパス	事業完了	0.7km	1,200	
					—	0.6km		
2	県	国道465号 千種新田バイパス 富津市千種新田	0.66km	バイパス	—	0.66km	3,100	
3	県	県道大貴青堀線 富津市山王	1.2km	バイパス	事業完了	0.4km	2,518	
					—	0.8km		
4	県	県道上畑湊線 富津市山中	0.6km	バイパス	事業完了		1,255	
5	県	県道君津大貴線 君津市下湯江～富津市本郷	1.6km	バイパス	事業完了		860	
6	県	県道加茂木更津線 君津市長谷川～吉野	2.1km	バイパス	—	2.1km	2,594	
7	県	県道大多喜君津線 君津市久留里市場	0.8km	バイパス	—	0.8km	1,200	
8	県	県道木更津末吉線 木更津市千束台～請西東	0.6km	バイパス	—	0.6km	1,526	
9	県	県道千葉鴨川線 袖ヶ浦市高谷	1.6km	バイパス	事業完了		3,700	
10	県	県道市原茂原線 市原市磯ヶ谷	2.2km	バイパス	—	2.2km	952	
11	県	県道千葉鴨川線 君津市笹	0.7km	バイパス 現道拡幅	—	0.7km	2,574	
12	県	県道長浦上総線 袖ヶ浦市下根岸～木更津市下郡	2.3km	バイパス 現道拡幅	—	2.3km	1,540	
13	市町村	袖ヶ浦市 都市計画道路 高須箕和田線	0.5km	バイパス	事業完了		1,282	
14	市町村	木更津市 都市計画道路中野畑沢線(桜井工区)	0.59km	バイパス	2028年度	0.59km	1,270	
15	市町村	富津市 市道小久保岩瀬線	0.9km	バイパス	事業完了		243	
16	市町村	富津市 市道下飯野線	1.87km	バイパス	事業完了		496	
17	市町村	富津市 市道山下飯野線	1.3km	バイパス	2029年度	1.3km	500	
18	市町村	富津市 市道浅間山線	1.8km	バイパス	2029年度	1.8km	856	
19	市町村	富津市 市道中上線	1.46km	バイパス	2030年度	1.46km	420	
20	市町村	市原市 市道110号線	0.7km	新設	2028年度	0.7km	153	
21	市町村	君津市 市道貞元、休場線	0.23km	新設	2026年度	0.23km	62	
22	市町村	君津市 市道八重原線	0.80km	新設	事業完了		769	
23	市町村	君津市 八重原線	0.54km	新設	事業完了		269	
24	市町村	君津市 市道小山野・山高原線	0.80km	新設	事業完了		131	
25	市町村	君津市 支線1号	0.31km	新設	2028年度	0.31km	380	
26	県	県道千葉鴨川線 袖ヶ浦市上泉	1.0km	4車線化	—	1.0km	300	
27	県	県道千葉鴨川線 市原市迎田	1.9km	4車線化	—	1.9km	2,716	
28	県	県道市原天津小湊線 市原市朝生原	0.1km	現道拡幅	—	0.1km	200	

【内房ゾーン】

取組む具体的な施策（10年以内に着手を目指している路線を含む）

番号	事業主体	路線・箇所名	事業延長	事業種別	供用(完了)目標		全体事業費【百万円】	備考
					年度	延長		
①地域の課題を解決し、まちづくり、地域づくりを支える道路等の整備								
29	県	県道五井本納線 市原市金剛地	4.9km	現道拡幅	—	4.9km	480	
30	県	県道南総一宮線 市原市平蔵(南郷トンネル)	1.0km	現道拡幅	—	1.0km	—	
31	県	県道小櫃佐貫停車場線 君津市鹿野山～富津市桜井	2.6km	現道拡幅	事業完了	0.5km	1,200	
					—	2.1km		
32	県	県道上畑湊線 富津市岩本	0.2km	現道拡幅	事業完了		70	
33	県	県道富津館山線 富津市豊岡	2.8km	現道拡幅	—	2.4km	2,800	
					事業完了	0.4km		
34	県	県道君津青堀線 富津市二間塚	0.2km	現道拡幅	—	0.2km	—	
35	県	県道新舞子海岸線 富津市湊	0.6km	現道拡幅	—	0.6km	750	
36	県	国道465号 辻森拡幅 君津市辻森～君津市東日笠	3.3km	現道拡幅	—	3.3km	1,555	
37	県	県道木更津末吉線 君津市戸崎	1.2km	現道拡幅	—	1.2km	820	
38	県	県道長浦上総線 君津市富田	0.5km	現道拡幅	事業完了		330	
39	県	県道荻作君津線 君津市草牛～尾車	1.8km	現道拡幅	—	1.8km	1,417	
40	県	県道大多喜君津線 君津市川谷	0.8km	現道拡幅	—	0.8km	720	
41	県	県道久留里鹿野山湊線 君津市西栗倉	0.4km	現道拡幅	—	0.4km	200	
42	県	県道久留里鹿野山湊線 君津市向郷～山滝野	1.6km	現道拡幅	—	1.6km	500	
43	県	県道市原茂原線 市原市新巻	3.3km	現道拡幅	2028年度	0.5km	780	
					—	2.8km		
44	県	県道長浦上総線 袖ヶ浦市蔵波～野田	1.3km	現道拡幅	—	1.0km	886	
					事業完了	0.3km		
45	市町村	君津市 市道貞元、喜平線	0.65km	現道拡幅	2026年度	0.65km	174	
46	市町村	君津市 市道西栗倉、前畑1号線	0.38km	現道拡幅	2026年度	0.38km	31	
47	市町村	君津市 神門地区生活道路道路改良事業(5工区)	0.30km	現道拡幅	2028年度	0.30km	101	
48	市町村	君津市 市道浦田、宮ノ台線	0.20km	現道拡幅	2027年度	0.20km	34	
49	市町村	君津市 市道大手内後楽線	0.75km	現道拡幅	2028年度	0.75km	89	
50	市町村	君津市 市道末吉、久保田線	0.63km	現道拡幅	2029年度	0.63km	125	
51	市町村	君津市 市道折木沢線	0.45km	現道拡幅	2029年度	0.45km	103	
52	市町村	君津市 市道泉、泉台線	0.06km	現道拡幅	2029年度	0.06km	27	
53	市町村	木更津市 6431号線	0.7km	現道拡幅	事業完了		192	
54	市町村	木更津市 新火葬場周辺市道整備事業	2.56km	現道拡幅	2028年度	2.56km	1,371	
55	市町村	袖ヶ浦市 補助幹線15号線(ほか2路線)	2.8km	現道拡幅	2029年度	2.8km	999	
56	市町村	袖ヶ浦市 市道三箇横田線【Ⅱ期地区2工区】	0.6km	現道拡幅	2029年度	0.6km	232	
57	市町村	市原市 市道232号線 外	0.4km	交差点改良	2030年度	0.4km	479	
58	県	県道横田停車場上泉線 袖ヶ浦市野里	0.4km	歩道整備	2030年代 (目標)	0.4km	411	
59	市町村	袖ヶ浦市 市道中袖南袖線	4.31km	排水整備	事業完了		400	