

(5)道路メンテナンス事業(橋梁) (一般国道128号 勝浦市 串浜)

事業名	道路メンテナンス事業(橋梁)
路線名	一般国道128号(第1串浜橋)
工事箇所	勝浦市串浜

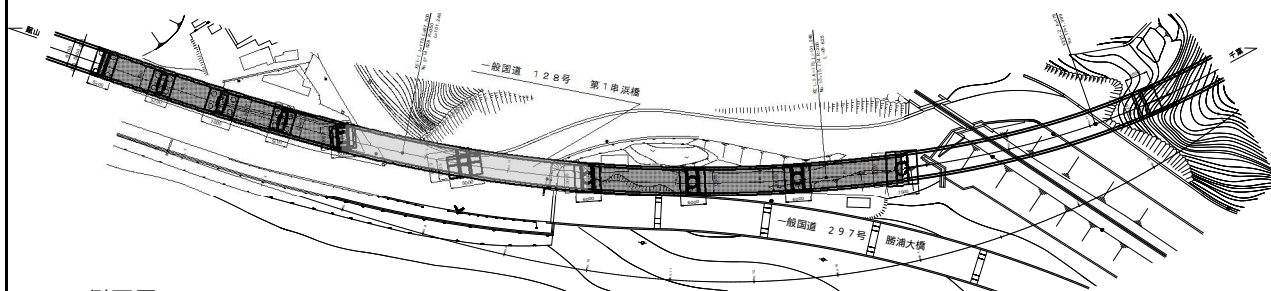
一般国道128号は、館山市を起点に、勝浦市、御宿町及びいすみ市を經由して千葉市に至る外房地域の物流及び観光振興に寄与する重要路線です。また、災害発生時には迅速な救急活動や救援物資の輸送を支援する役割を担う緊急輸送道路(一次路線)でもあります。

当該橋梁は、コンクリート部材のひび割れが見られることから、断面修復及び電気防食工事による、確実な補修を行い橋梁の長寿命化を図っています。

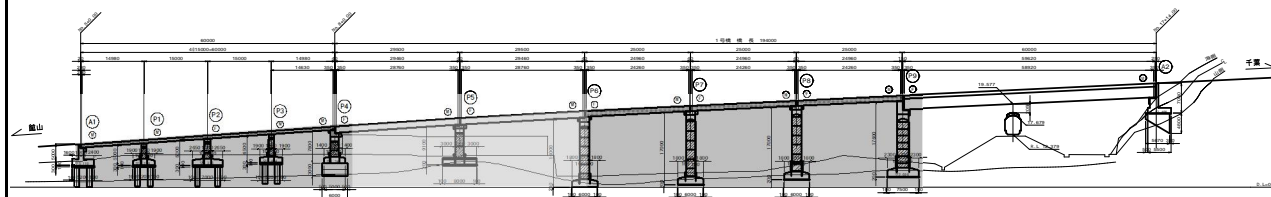
計 画 概 要

全体計画	令和5年度まで	令和6年度計画
事業費 708百万円	事業費 409百万円	事業費 160百万円
橋長 L=254m W=5.5m	表面被覆工 140 m <sup>2</sup>	表面被覆工 200 m <sup>2</sup>
上部工補修工 885 m <sup>2</sup>	剥落防止工 237 m <sup>2</sup>	剥落防止工 100 m <sup>2</sup>
電気防食工 2,242 m <sup>2</sup>	電気防食工 1,154 m <sup>2</sup>	電気防食工 1,100 m <sup>2</sup>
橋台・橋脚補修工 9基	電気防食装置工 1基	
舗装打換工 901 m <sup>2</sup>		
塗装塗替工 1,000 m <sup>2</sup>		

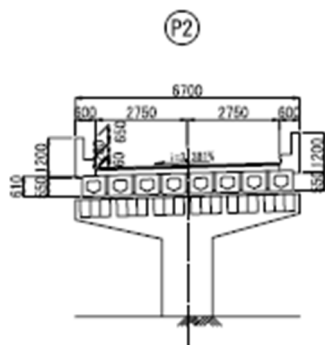
平面図



側面図



断面図



位置図



## 6. 令和6年度所管事業計画

### 国庫補助事業

(令和6年5月末日現在)

事業名	事業費	主な事業箇所	
		路線名	箇所名
道路事業	1,250 百万円		
社会資本整備総合交付金事業	407 百万円	(国) 2 9 7 号 外	勝浦市松野 外
道路メンテナンス(橋梁)事業	408 百万円	(国) 1 2 8 号	勝浦市串浜 外
道路メンテナンス(トンネル)事業	190 百万円	(国) 1 2 8 号	勝浦市鶴原 外
通学路緊急対策事業	59 百万円	(国) 4 6 5 号	いすみ市山田
防災・安全交付金(交通安全)事業	50 百万円	(国) 1 2 8 号	いすみ市岬町江場土
無電柱化推進計画事業	136 百万円	(一)御宿停車場線 外	夷隅郡御宿町須賀 外
砂防事業	141 百万円		
土砂災害警戒対策事業	141 百万円		勝浦市 外
合計	1,391 百万円		

※繰越事業は含まない。

県単独事業

(令和6年5月末日現在)

事業名	事業費	主な事業箇所	
		路線名	箇所名
道路事業	2,300 百万円		
道路改良事業	444 百万円	(国)297号 外	勝浦市松野 外
橋りょう架換事業	609 百万円	(国)128号 外	いすみ市深堀(塩田橋) 外
交通安全対策事業	221 百万円	管内全域	
災害防止事業	162 百万円	(国)465号 外	いすみ市佐室 外
道路維持事業	48 百万円	(国)128号 外	勝浦市大沢 外
道路維持修繕事業	201 百万円	管内全域	
電線類地中化整備事業	18 百万円	(国)128号 外	勝浦市墨名 外
排水整備事業	42 百万円	(一)一宮椎木長者線 外	いすみ市岬町長者 外
舗装道路修繕事業	395 百万円	管内全域	
橋りょう修繕事業	125 百万円	(国)128号 外	勝浦市大沢 外
自転車道環境整備事業	35 百万円	(国)297号 外	勝浦市墨名 外
河川事業	270 百万円		
河川改良事業	5 百万円	(二)夷隅川 外	いすみ市岬町江場土
河川総合開発関連事業	186 百万円	(二)沢山川 外	夷隅郡大多喜町西部田
河川構造物緊急改築事業	10 百万円	(二)夷隅川	いすみ市岬町江場土
河川管理事業	1 百万円	(二)夷隅川 外	夷隅郡大多喜町久保 外
河川維持事業	39 百万円	(二)夷隅川 外	いすみ市岬町中原 外
河川環境整備事業	29 百万円	(二)夷隅川 外	いすみ市岬町江場土 外
砂防事業	57 百万円		
砂防整備事業	30 百万円	(急)大船谷の2 外	いすみ市大原 外
砂防管理事業	2 百万円	(急)岩船 外	いすみ市岩船 外
緊急急傾斜地崩壊対策事業	25 百万円	(急)深堀1	いすみ市深堀
海岸事業	21 百万円		
海岸整備事業	21 百万円	太東地区海岸 外	いすみ市岬町和泉 外
港湾事業	36 百万円		
うるおいのある海岸づくり事業	10 百万円	興津港海岸	勝浦市興津
港湾海岸整備事業	5 百万円	興津港海岸	勝浦市興津
港湾管理事業	21 百万円	興津港海岸	勝浦市興津
自然公園事業	21 百万円		
自然公園管理事業	21 百万円	粟又の滝遊歩道 外	夷隅郡大多喜町粟又 外
合計	2,705 百万円		

※繰越事業は含まない。

# 7. 道路、河川、その他区域等の現況一覽

## (1) 道路現況

路線名	区分	実延長	総延長	種類別内訳						改良状況			舗装状況		
				道路延長		永久橋		トンネル		改良済 m	未改良 m	改良率 %	舗装済 m	砂利道 m	舗装率 %
				m	箇所	延長m	箇所	延長m	箇所						
一般国道 1 2 8 号		44,946	44,946	39,791	41	2,169	24	2,986	44,946	0	100	44,946	0	100	
一般国道 2 9 7 号		26,891	38,942	26,056	18	835	0	0	26,729	162	99.4	26,891	0	100	
一般国道 4 6 5 号		30,556	42,117	29,656	14	491	3	409	30,310	246	99.2	30,556	0	100	
計		102,393	126,005	95,503	73	3,495	27	3,395	101,985	408	99.6	102,393	0	100	
主要地方道 茂原大多喜線		3,471	3,518	3,362	2	13	1	96	3,471	0	100	3,471	0	100	
主要地方道 大多喜君津線		2,740	11,934	2,709	1	31	0	0	2,740	0	100	2,740	0	100	
主要地方道 市原天津小湊線		3,223	7,383	2,958	1	30	2	235	3,195	28	99.1	3,223	0	100	
主要地方道 天津小湊夷隅線		20,678	23,685	20,088	16	299	3	291	20,433	245	98.8	20,678	0	100	
主要地方道 茂原夷隅線		8,255	8,255	8,085	6	68	1	102	8,255	0	100	8,255	0	100	
計		38,367	54,775	37,202	26	441	7	724	38,094	273	99.3	38,367	0	100	
一般県道 大多喜一宮線		3,042	3,079	3,026	1	16	0	0	2,830	212	93	3,042	0	100	
一般県道 夷隅瑞沢線		4,812	4,812	4,734	1	3	1	75	4,812	0	100	4,812	0	100	
一般県道 一宮椎木長者線		5,377	5,377	5,292	2	86	0	0	5,377	0	100	5,377	0	100	
一般県道 夷隅太東線		8,784	9,756	8,718	4	66	0	0	8,784	0	100	8,784	0	100	
一般県道 夷隅長者線		7,368	7,379	7,205	2	53	1	110	7,368	0	100	7,368	0	100	
一般県道 大多喜里見線		6,181	6,181	6,100	4	81	0	0	3,587	2,594	58	6,181	0	100	
一般県道 勝浦布施大原線		16,872	18,471	16,737	7	75	1	60	16,778	94	99.4	16,872	0	100	
一般県道 大原港大原停車場線		1,658	1,669	1,658	0	0	0	0	1,658	0	100	1,658	0	100	
一般県道 夷隅御宿線		12,200	14,127	11,995	13	151	1	54	11,676	524	95.7	12,200	0	100	
一般県道 勝浦上野大多喜線		14,768	16,197	14,699	6	68	0	0	13,786	982	93.4	14,768	0	100	
一般県道 小田代勝浦線		13,678	14,455	13,127	11	298	2	253	10,396	3,282	76	13,678	0	100	
一般県道 太東停車場線		2,670	2,670	2,392	6	278	0	0	2,670	0	100	2,670	0	100	
一般県道 長者町停車場線		268	268	268	0	0	0	0	268	0	100	268	0	100	
一般県道 大多喜停車場線		2,614	2,614	2,542	1	72	0	0	2,614	0	100	2,614	0	100	
一般県道 御宿停車場線		295	295	276	1	19	0	0	295	0	100	295	0	100	
一般県道 勝浦停車場線		116	116	110	1	6	0	0	116	0	100	116	0	100	
一般県道 上総興津停車場線		118	118	118	0	0	0	0	118	0	100	118	0	100	
一般県道 勝浦港線		863	863	851	2	12	0	0	439	424	50.9	863	0	100	
一般県道 上布施勝浦線		7,158	7,187	7,013	4	74	1	71	6,547	611	91.5	7,158	0	100	
一般県道 松丸一宮線		5,478	5,478	5,216	3	37	4	225	5,478	0	100	5,478	0	100	
計		114,320	121,112	112,077	69	1,395	11	848	105,597	8,723	92.4	114,320	0	100	
一般県道 九十九里一宮大原自転車道線		5,697	5,771	5,596	2	101	0	0	5,697	0	100	5,697	0	100	
計		5,697	5,771	5,596	2	101	0	0	5,697	0	100	5,697	0	100	
総計		260,777	307,663	250,378	170	5,432	45	4,967	251,373	9,404	96.4	260,777	0	100	

## (2) 河川現況

水系名	河川名	区域		告示	指定延長 m	流域面積 km <sup>2</sup>	改良延長 m	改良率 %
		上流端	下流端					
養老川水系	養老川	左右岸 夷隅郡大多喜町会所支線合流点	海に至る	大正 6年 1月 9日 千葉県告示第 2 号 昭和 4年 9月 20日 千葉県告示第 382 号 改正 昭和 40年 3月 31日 千葉県告示第 175 号 改正	(全長 73,391) 12,000	(245.9) 38.5	—	—
夷隅川水系	夷隅川	左右岸 勝浦市上植野地先 県道 天津小湊 夷隅線 仲川橋 下流端	海に至る	昭和 4年 9月 20日 千葉県告示第 382 号 昭和 40年 3月 31日 千葉県告示第 175 号 改正	65,063	299.4	4,272	7
夷隅川水系	江場土川	左右岸 いすみ市 岬町 井沢丸山 地先 市道 丸山中島線 将監橋 下流端	夷隅川合流点	昭和 40年 3月 31日 千葉県告示第 175 号	2,700	7.6	1,035	38
夷隅川水系	落合川	左右岸 夷隅郡 御宿町 上布施合流点	夷隅川合流点	昭和 4年 9月 20日 千葉県告示第 382 号	9,927	47.1	7,307	74
夷隅川水系	山田川	左岸 いすみ市 山田字 鷺澤野 辺田 5591 番地 地先 右岸 いすみ市 山田字 鷺澤野 辺田 5751 番地 地先 市道 佐野大原線 隧道 上流端	落合川合流点	昭和 45年 6月 1日 千葉県告示第 341 号	8,100	13.4	781	10
夷隅川水系	大野川	左岸 夷隅郡 大多喜町 鶴ノ巣 1458 番 2 地先 右岸 夷隅郡 大多喜町 上真野 芝 1580 番 32 地先	夷隅川合流点	昭和 47年 4月 18日 千葉県告示第 292 号 昭和 49年 5月 24日 千葉県告示第 482 号 改正	8,120	4.8	—	—
夷隅川水系	久保川	左右岸 夷隅郡 大多喜町 久保地先	夷隅川合流点	昭和 47年 4月 18日 千葉県告示第 292 号	52	0.2	52	100
夷隅川水系	西部田川	左岸 夷隅郡 大多喜町 西部田 字 岩ノ下 699 番 2 地先 右岸 夷隅郡 大多喜町 西部田 字 川田 586 番	夷隅川合流点	平成 7年 1月 27日 千葉県告示第 62 号	1,080	3.4	—	—
夷隅川水系	沢山川	左岸 夷隅郡 大多喜町 西部田 字 奥ノ原 766 番 1 地先 右岸 夷隅郡 大多喜町 西部田 字 奥ノ原 767 番 地先	西部田川合流点	平成 7年 1月 27日 千葉県告示第 62 号	2,160	3.8	—	—
夷隅川水系	西畑川	左右岸 夷隅郡 大多喜町 三条合流点	夷隅川合流点	昭和 4年 9月 20日 千葉県告示第 382 号	6,982	25.8	—	—
夷隅川水系	平沢川	左右岸 夷隅郡 大多喜町 平沢合流点	西畑川合流点	昭和 4年 9月 20日 千葉県告示第 382 号	4,473	14.4	—	—
夷隅川水系	古新田川	左右岸 夷隅郡 大多喜町 筒森 国有林 第 7 林班 水源	夷隅川合流点	昭和 40年 3月 31日 千葉県告示第 175 号	5,000	9.5	120	2
塩田川水系	塩田川	左岸 いすみ市 大原 字 古苗 代 下地先 右岸 いすみ市 大原 字 大滝 前 町 道 川 向 橋 下流端	海に至る	昭和 31年 3月 27日 千葉県告示第 109 号 昭和 33年 6月 6日 千葉県告示第 276 号 改正	3,670	33.6	1,644	45
塩田川水系	新田川	左岸 いすみ市 新田 字 仲川 地先 右岸 いすみ市 新田 字 庚申 下地先 市道 坂水橋 下流端	塩田川合流点	昭和 33年 6月 6日 千葉県告示第 276 号	1,400	5.2	712	51
清水川水系	清水川	左右岸 夷隅郡 御宿町 久保 南 亀之越 地先 県道 夷隅 御宿 線 久保 橋 下流端	海に至る	昭和 40年 3月 31日 千葉県告示第 175 号	1,800	8.4	1,776	99
墨名川水系	墨名川	左右岸 勝浦市 墨名 字 浅下 645 番 1 地先 勝浦市 墨名 字 屋津 281 番 1 地先 鉄道 上流端	海に至る	昭和 45年 6月 1日 千葉県告示第 341 号	830	0.8	830	100
管内計					133,357	515.9	18,529	

## (3)砂防指定地

水系名	河川名	区域		告示	指定延長 m	流域面積 ha
		上流端	下流端			
養老川水系	葛藤川	左右岸 夷隅郡大多喜町葛藤地先	養老川合流	昭和48年 8月13日建設省告示第1732号	700	17.2
養老川水系	沢田川	左右岸 夷隅郡大多喜町大田代地先	養老川合流	昭和50年12月12日建設省告示第1561号	650	2.2
夷隅川水系	西部田川	左右岸 夷隅郡大多喜町大多喜地先	夷隅川合流	昭和50年12月12日建設省告示第1560号	2,100	4.9
夷隅川水系	紙敷川	左右岸 夷隅郡大多喜町紙敷地先	西部田川合流	昭和55年 3月19日建設省告示第331号	3,650	4.6
管内計					7,100	28.9

## (4)地すべり防止区域

地域名	所在地	面積 ha
苅谷	いすみ市苅谷	11.6
管内計		11.6

## (5)急傾斜地崩壊危険区域指定箇所

No.	区域名	郡・市町大字	面積 (㎡)	指定年月日及び 告示番号
1	岩和田	夷隅郡御宿町岩和田	14,803.21	S.45.6.26 千葉県告示第402号
	〃	〃 (追加指定)	1,831.45	H.24.10.12 千葉県告示第596号
2	浜	夷隅郡御宿町浜	15,996.57	S.45.6.26 千葉県告示第402号
3	部原	勝浦市部原	15,454.46	〃
4	出水	勝浦市出水	12,490.47	〃
	〃	〃 (追加指定)	24,461.00	S.49.8.30 千葉県告示第724号
5	川津	勝浦市川津	14,286.30	S.45.6.26 千葉県告示第402号
6	浜勝浦	勝浦市浜勝浦	21,609.19	〃
7	串浜	勝浦市串浜	7,385.00	S.51.12.14 千葉県告示第775号
8	天の守	夷隅郡御宿町岩和田	3,638.11	S.51.12.14 千葉県告示第776号
9	墨名	勝浦市出水	18,131.27	S.53.4.14 千葉県告示第378号
10	浜行川	勝浦市浜行川	12,090.88	S.53.4.14 千葉県告示第379号
11	井戸尻	勝浦市串浜	13,914.30	S.53.4.18 千葉県告示第390号
12	三田	勝浦市川津	3,819.52	S.53.4.18 千葉県告示第391号
13	萬名浦	勝浦市川津	10,262.69	S.53.5.6 千葉県告示第433号
14	東山	夷隅郡御宿町岩和田	4,342.94	S.58.5.4 千葉県告示第389号
	〃	〃 (追加指定)	7,762.29	H.5.4.20 千葉県告示第466号
15	新官	勝浦市新官	16,864.95	S.58.5.4 千葉県告示第389号
16	盛沢	勝浦市沢倉	7,038.69	〃
17	船附	勝浦市串浜	10,603.99	〃
18	見長谷	勝浦市松部	10,430.98	〃
19	大船谷	いすみ市大原	17,030.59	S.59.4.10 千葉県告示第426号
20	向台	勝浦市鶴原字向台	3,488.93	S.59.5.15 千葉県告示第521号
21	守谷	勝浦市守谷	10,612.83	〃
22	墨名の2	勝浦市墨名	18,486.17	S.59.5.15 千葉県告示第522号
23	松部	勝浦市松部	29,641.53	〃
24	串浜の2	勝浦市串浜	6,168.44	〃
25	鶴原	勝浦市鶴原	8,806.08	〃
26	新地ヶ台	勝浦市勝浦字新地ヶ台	19,847.40	〃
27	新官の2	勝浦市新官	13,242.24	〃
28	荒熊	勝浦市守谷字小浦	11,321.77	S.59.5.15 千葉県告示第522号
29	吉尾	勝浦市吉尾	47,742.49	〃
	〃	〃 (追加指定)	44,850.69	H.5.4.20 千葉県告示第466号
30	東之谷	勝浦市大沢字東之谷	48,325.83	S.59.5.15 千葉県告示第523号
31	蓬谷	勝浦市沢倉字蓬谷	3,032.32	S.59.10.2 千葉県告示第938号
32	志別当	勝浦市新官字志別当	1,774.99	〃
33	西沢	勝浦市沢倉字西沢	8,874.70	〃
34	ピリ谷	勝浦市川津字ピリ谷	6,236.65	〃
35	向台の2	勝浦市鶴原字向台	6,275.17	〃
36	小森	勝浦市浜行川字小森	13,813.26	〃
37	南谷の1	勝浦市川津字南谷	4,084.59	〃
38	南谷の2	勝浦市川津字南谷	6,202.76	〃

No.	区 域 名	郡・市町大字	面 積 (㎡)	指定年月日及び 告 示 番 号
39	鶴ヶ沢	勝浦市沢倉字鶴ヶ沢	3,242.26	S.59.10.2 千葉県告示第938号
40	家ノ谷	勝浦市沢倉字家ノ谷	4,788.32	〃
41	家名	勝浦市興津字家名	12,325.49	S.60.9.10 千葉県告示第918号
42	四山ヶ谷	勝浦市浜行川字小滝谷	1,143.46	〃
	〃	〃 (追加指定)	4,806.06	S.60.8.29 千葉県告示第787号
43	北見坊	勝浦市新官字北見坊	8,258.62	S.60.9.10 千葉県告示第918号
44	浜勝浦の3	勝浦市浜勝浦字新屋敷	13,410.99	〃
45	岩船	いすみ市岩船	44,098.21	S.60.10.1 千葉県告示第973号
	〃	〃 (追加指定)	33,850.26	H.5.3.26 千葉県告示第307号
46	矢差戸	いすみ市大原矢差戸	36,656.46	S.60.10.1 千葉県告示第973号
47	内出	勝浦市部原	27,849.17	S.60.10.15 千葉県告示第1017号
48	大船谷の2	いすみ市大原	114,928.61	〃
49	川津北	勝浦市川津	45,068.18	S.61.4.1 千葉県告示第313号
	〃	〃 (追加指定)	31,435.81	H.6.3.29 千葉県告示第386号
	〃	〃 (追加指定)	2,894.64	H.15.9.5 千葉県告示第730号
50	長ヶ谷	勝浦市出水	18,138.50	S.61.8.29 千葉県告示第788号
51	新町	夷隅郡御宿町新町	6,080.91	S.62.7.14 千葉県告示第635号
52	松部2	勝浦市松部字新屋敷	16,651.18	H.5.1.22 千葉県告示第53号
53	大作	勝浦市守谷字大作	10,529.35	〃
54	岩和田2	夷隅郡御宿町岩和田	20,460.73	H.5.1.22 千葉県告示第54号
55	松部3	勝浦市松部	15,865.98	H.5.2.12 千葉県告示第120号
56	岩船2	いすみ市岩船	5,818.71	H.5.3.16 千葉県告示第251号
	〃	〃 (追加指定)	4,613.28	H.21.4.17 千葉県告示第392号
57	川津2	勝浦市川津	21,731.34	H.5.4.6 千葉県告示第435号
58	矢差戸2	いすみ市大原字萩之澤外	37,751.51	H.5.2.26 千葉県告示第169号
59	浜2	夷隅郡御宿町浜	6,094.86	H.7.2.10 千葉県告示第105号
60	高山田	夷隅郡御宿町高山田	29,748.51	H.14.2.26 千葉県告示第96号
61	三十根	いすみ市岩船	57,453.20	H.14.3.12 千葉県告示第138号
62	駒形	勝浦市川津	10,295.41	H.14.5.10 千葉県告示第413号
63	大井	いすみ市大原	31,308.15	H.14.5.10 千葉県告示第414号
64	新屋敷	勝浦市興津	12,394.35	H.17.10.18 千葉県告示第735号
65	大原	いすみ市大原	18,348.14	H.18.12.5 千葉県告示第997号
66	岩船の3	いすみ市岩船	22,581.94	H.20.1.4 千葉県告示第1号
67	岩船16	いすみ市岩船	15,649.79	H.20.12.26 千葉県告示第905号
68	岩船10	いすみ市岩船	12,829.05	H.20.12.26 千葉県告示第906号
69	小東田	いすみ市大原	26,634.02	H.21.2.10 千葉県告示第121号
70	小東田の2	いすみ市大原	12,720.48	H.23.3.18 千葉県告示第193号
71	新官の6	勝浦市新官	11,374.80	H.26.3.14 千葉県告示第115号
	〃	〃 (追加指定)	2,941.23	H.27.7.31 千葉県告示第115号
72	浜勝浦の2	勝浦市浜勝浦	6,148.17	H.26.3.15 千葉県告示第506号
73	浜勝浦の4	勝浦市浜勝浦	7,085.73	H.26.3.15 千葉県告示第507号



(令和6年10月末日現在)  
 (6)土砂災害警戒区域・土砂災害特別警戒区域指定箇所  
 ①急傾斜地の崩壊

No.	市町村	箇所名	箇所番号	告示年月日	警戒区域 告示番号	特別警戒区域 告示番号	所在地
1	勝浦市	守谷3	I-0855	H20.7.11	千葉県告示第591号	千葉県告示第592号	守谷茂浦
2		大森13	I-1595	H20.7.11	"	"	大森白釜里
3		上植野14	I-1596	H20.7.11	"	"	上植野北山
4		植野3	II-3937	H20.7.11	"	"	植野藤越
5		植野4	II-3938	H20.7.11	"	"	植野中ノ谷
6		上植野15	II-3964	H20.7.11	"	"	上植野初谷
7		興津3	II-4032	H20.7.11	"	"	興津(一部解除)
8		守谷5	II-4035	R元、6.25	千葉県告示第77号	千葉県告示第78号	守谷浦之代
9		守谷10	II-4040	H20.7.11	千葉県告示第591号	千葉県告示第592号	守谷小浦
10		守谷13	II-4043	H20.7.11	"	"	守谷打越
11		吉尾2	II-4044	H20.7.11	"	"	吉尾志村
12		吉尾3	II-4045	H20.7.11	"	"	吉尾志村
13		大沢	II-4052	H20.7.11	"	"	大沢葉笹塚
14		興津	I-0842	H21.10.16	千葉県告示第718号	千葉県告示第719号	興津植須賀
15		松部4	I-0864	H21.10.16	"	"	松部日向畑
16		新官5	I-0873	H21.10.16	"	"	新官中島
17		新官6	I-0874	H21.10.16	"	"	新官瀬戸
18		峰平	I-0884	H21.10.16	"	"	川津峰平
19		沢倉	I-0893	H21.10.16	"	"	沢倉下志島
20		部原2	I-0905	H21.10.16	"	"	部原十二天
21		墨名3	I-0907	H21.10.16	"	"	墨名家之谷
22		駒形	I-0910	H21.10.16	"	"	川津駒形
23		佐野3	II-3882	H21.10.16	"	"	佐野宮ノ台
24		佐野4	II-3883	H21.10.16	"	"	佐野荒久井
25		市野川16	II-3892	H21.10.16	"	"	市野川北峠
26		松野1	II-3901	H21.10.16	"	"	松野下口
27		松野2	II-3902	H21.10.16	"	"	松野下口
28		簗田1	II-3903	H21.10.16	"	"	簗田宮廻
29		松部6	II-3942	H21.10.16	"	"	松部家之谷
30		松部7	II-3943	H21.10.16	"	"	松部福谷
31		松部8	II-3944	H21.10.16	"	"	松部田原
32		松部11	II-3947	H21.10.16	"	"	松部見長台
33		関谷4	II-3968	H21.10.16	"	"	関谷五番見
34		出水	I-0857	H25.3.8	千葉県告示第114号	千葉県告示第115号	出水字登ヶ谷
35		松部2	I-0863	H25.3.8	"	"	松部字新屋敷
36		内出	I-0895	H25.3.8	"	"	部原字内出
37		墨名2	I-0906	H25.3.8	"	"	墨名字加ケノ下
38		向台2	I-1349	H25.3.8	"	"	綿原字向台
39		墨名7	I-130003	H25.3.8	"	"	墨名字小塚名谷
40		向台3	I-130004	H25.3.8	"	"	綿原字向台
41		墨名8	I-130005	H25.3.8	"	"	墨名字中海老塚
42		市野郷4	II-3887	H28.10.18	千葉県告示第522号	千葉県告示第523号	市野郷
43		市野川13	II-3889	H28.10.18	"	"	市野川
44		市野川4	II-3890	H28.10.18	"	"	市野川
45		市野川15	II-3891	H28.10.18	"	"	市野川
46		市野川17	II-3893	H28.10.18	千葉県告示第132号	千葉県告示第134号	市野川
47		杉戸1	II-3895	H28.10.18	"	"	杉戸
48		杉戸2	II-3896	H28.10.18	"	"	杉戸
49		市野川2	II-7112	H28.10.18	"	"	市野川
50		市野川19	II-130084	H28.10.18	"	"	市野川
51		市野川10	II-130085	H28.10.18	"	"	市野川

No.	市町村	箇所名	箇所番号	告示年月日	警戒区域 告示番号	特別警戒区域 告示番号	所在地
52	勝浦市	市野川13	III-0329	H28.10.18	千葉県告示第132号	千葉県告示第134号	市野川
53		鞠原	I-0835	R 3.3.12	"	"	鞠原
54		鞠原30	I-0836	R 3.3.12	"	"	鞠原
55		鞠原2	I-0837	R 3.3.12	"	"	鞠原
56		鞠原3	I-0838	R 3.3.12	"	"	鞠原
57		興津12	I-0839	R 3.3.12	"	"	興津、守谷
58		吉尾1	I-0840	R 3.3.12	"	"	吉尾
59		興津13	I-0841	R 3.3.12	"	"	興津
60		興津2	I-0843	R 3.3.12	"	"	興津
61		串浜1	I-0844	R 3.3.12	"	"	串浜、墨名
62		串浜32	I-0845	R 3.3.12	"	"	串浜
63		串浜2	I-0846	R 3.3.12	"	"	串浜
64		上植野22	I-0847	R 3.3.12	"	"	上植野、植野
65		鞠原31	I-0848	R 3.3.12	"	"	鞠原
66		守谷21	I-0849	R 3.3.12	"	"	守谷、興津
67		沢倉	I-0850	R 3.3.12	"	"	沢倉
68		新官22	I-0851	R 3.3.12	"	"	新官
69		守谷1	I-0852	R 3.3.12	"	"	守谷
70		守谷2	I-0854	R 3.3.12	"	"	守谷
71		守谷22	I-0856	R 3.3.12	"	"	守谷
72		出水4	I-0859	R 3.3.12	"	"	出水、墨名
73		出水5	I-0860	R 3.3.12	"	"	出水、新官
74		串浜31	I-0861	R 3.3.12	"	"	串浜
75		松部1	I-0862	R 3.3.12	"	"	松部
76		浜勝浦3	I-0866	R 3.3.12	"	"	特別警戒区域なし 浜勝浦、勝浦
77		浜勝浦5	I-0867	R 3.3.12	"	"	千葉県告示第134号 浜勝浦、勝浦
78		新官1	I-0868	R 3.3.12	"	"	新官
79		新官2	I-0869	R 3.3.12	"	"	新官
80		新官23	I-0870	R 3.3.12	"	"	新官
81		新官3	I-0871	R 3.3.12	"	"	新官
82		新官4	I-0872	R 3.3.12	"	"	新官
83		勝浦2	I-0875	R 3.3.12	"	"	勝浦、川津、沢倉
84		川津1	I-0876	R 3.3.12	"	"	川津、出水、沢倉、浜勝浦
85		川津10	I-0877	R 3.3.12	"	"	川津
86		川津11	I-0878	R 3.3.12	"	"	川津
87		川津12	I-0879	R 3.3.12	"	"	川津
88		沢倉12	I-0880	R 3.3.12	"	"	沢倉、川津
89		川津13	I-0881	R 3.3.12	"	"	川津、沢倉
90		川津2	I-0885	R 3.3.12	"	"	川津、出水、沢倉
91		松部34	I-0886	R 3.3.12	"	"	松部
92		松部35	I-0887	R 3.3.12	"	"	松部
93		大沢7	I-0888	R 3.3.12	"	"	大沢
94		沢倉8	I-0889	R 3.3.12	"	"	沢倉
95		沢倉9	I-0890	R 3.3.12	"	"	沢倉、川津
96		沢倉10	I-0891	R 3.3.12	"	"	沢倉
97		沢倉11	I-0892	R 3.3.12	"	"	沢倉
98		浜行川1	I-0896	R 3.3.12	"	"	浜行川
99		浜行川10	I-0897	R 3.3.12	"	"	浜行川
100		浜行川11	I-0898	R 3.3.12	"	"	特別警戒区域なし 浜行川
101		浜行川2	I-0900	R 3.3.12	"	"	千葉県告示第134号 浜行川
102		浜行川3	I-0901	R 3.3.12	"	"	浜行川
103		浜行川4	I-0902	R 3.3.12	"	"	浜行川
104		浜勝浦1	I-0903	R 3.3.12	"	"	浜勝浦、勝浦
105		部原1	I-0904	R 3.3.12	"	"	部原
106		吉尾18	I-0908	R 3.3.12	"	"	吉尾、鞠原

No.	市町村	箇所名	箇所番号	告示年月日	警戒区域 告示番号	特別警戒区域 告示番号	所在地
107	勝浦市	瀬原29	I-0909	R 3. 3.12	千葉県告示第132号	千葉県告示第134号	瀬原
108		松部3	I-0911	R 3. 3.12	"	"	松部
109		興津14	I-1347	R 3. 3.12	"	"	興津
110		興津15	I-1348	R 3. 3.12	"	"	興津
111		川津14	I-1390	R 3. 3.12	"	特別警戒区域なし	川津
112		浜行川12	I-1391	R 3. 3.12	"	千葉県告示第134号	浜行川
113		興津16	I-130011	R 3. 3.12	"	"	興津、守谷
114		吉尾5	I-131006	R 3. 3.12	"	"	吉尾
115		吉尾6	I-131007	R 3. 3.12	"	"	吉尾
116		吉尾7	I-131008	R 3. 3.12	"	"	吉尾
117		吉尾8	I-131009	R 3. 3.12	"	"	吉尾
118		吉尾9	I-131010	R 3. 3.12	"	"	吉尾
119		吉尾10	I-131011	R 3. 3.12	"	"	吉尾
120		興津11	I-131029	R 3. 3.12	"	"	興津
121		芳賀10	I-131059	R 3. 3.12	"	"	芳賀
122		蟹田3	I-131060	R 3. 3.12	"	"	蟹田、芳賀
123		白木5	I-131061	R 3. 3.12	"	"	白木
124		佐野1	II-3880	R 3. 3.12	"	"	佐野
125		佐野2	II-3881	R 3. 3.12	"	"	佐野
126		市野郷1	II-3884	R 3. 3.12	"	"	市野郷
127		市野郷3	II-3886	R 3. 3.12	"	"	市野郷
128		市野郷13	II-3888	R 3. 3.12	"	"	市野郷
129		市野川8	II-3894	R 3. 3.12	"	"	市野川
130		杉戸3	II-3897	R 3. 3.12	"	"	杉戸
131		中倉1	II-3898	R 3. 3.12	"	"	中倉
132		中倉2	II-3899	R 3. 3.12	"	"	中倉
133		中倉3	II-3900	R 3. 3.12	"	"	中倉
134		芳賀21	II-3904	R 3. 3.12	"	"	芳賀
135		芳賀1	II-3905	R 3. 3.12	"	"	芳賀
136		芳賀2	II-3906	R 3. 3.12	"	"	芳賀
137		芳賀3	II-3907	R 3. 3.12	"	"	芳賀
138		芳賀4	II-3908	R 3. 3.12	"	"	芳賀
139		芳賀5	II-3909	R 3. 3.12	"	"	芳賀
140		大楠14	II-3911	R 3. 3.12	"	"	大楠、芳賀
141		白木7	II-3912	R 3. 3.12	"	"	白木
142		小羽戸1	II-3913	R 3. 3.12	"	"	小羽戸
143		法花1	II-3914	R 3. 3.12	"	"	法花
144		法花2	II-3915	R 3. 3.12	"	"	法花
145		法花3	II-3916	R 3. 3.12	"	"	法花
146		法花4	II-3917	R 3. 3.12	"	"	法花
147		法花5	II-3918	R 3. 3.12	"	"	法花
148		白木1	II-3919	R 3. 3.12	"	"	白木
149		白木2	II-3920	R 3. 3.12	"	"	白木
150		大楠6	II-3921	R 3. 3.12	"	"	大楠
151		大楠7	II-3922	R 3. 3.12	"	"	大楠
152		大楠3	II-3923	R 3. 3.12	"	"	大楠
153		上樞野1	II-3924	R 3. 3.12	"	"	上樞野
154		上樞野2	II-3925	R 3. 3.12	"	"	上樞野
155		平田1	II-3926	R 3. 3.12	"	"	平田、新戸
156		平田3	II-3928	R 3. 3.12	"	"	平田
157		関谷25	II-3929	R 3. 3.12	"	"	関谷
158		関谷26	II-3930	R 3. 3.12	"	"	関谷
159		新戸1	II-3931	R 3. 3.12	"	"	新戸
160		貝掛1	II-3932	R 3. 3.12	"	"	貝掛
161		貝掛2	II-3933	R 3. 3.12	"	"	貝掛

No.	市町村	箇所名	箇所番号	告示年月日	警戒区域 告示番号	特別警戒区域 告示番号	所在地
162	勝浦市	赤羽根2	II-3934	R 3. 3.12	千葉県告示第132号	千葉県告示第134号	赤羽根
163		赤羽根6	II-3935	R 3. 3.12	"	"	赤羽根
164		樞野2	II-3936	R 3. 3.12	"	"	樞野
165		南山田1	II-3939	R 3. 3.12	"	"	南山田
166		松部5	II-3941	R 3. 3.12	"	"	松部
167		松部9	II-3945	R 3. 3.12	"	"	松部
168		松部10	II-3946	R 3. 3.12	"	"	松部
169		松部12	II-3948	R 3. 3.12	"	"	松部、吉尾
170		大森1	II-3949	R 3. 3.12	"	"	大森
171		大森2	II-3950	R 3. 3.12	"	"	大森
172		大森3	II-3951	R 3. 3.12	"	"	大森
173		大森4	II-3952	R 3. 3.12	"	"	大森
174		大森5	II-3953	R 3. 3.12	"	"	大森
175		大森6	II-3954	R 3. 3.12	"	"	大森
176		大森7	II-3955	R 3. 3.12	"	"	大森
177		大森8	II-3956	R 3. 3.12	"	"	大森
178		大森10	II-3958	R 3. 3.12	"	"	大森
179		大森11	II-3959	R 3. 3.12	"	"	大森
180		大森12	II-3960	R 3. 3.12	"	"	大森
181		大森16	II-3962	R 3. 3.12	"	"	大森
182		中谷3	II-3965	R 3. 3.12	"	"	中谷
183		関谷2	II-3966	R 3. 3.12	"	"	関谷
184		関谷3	II-3967	R 3. 3.12	"	"	関谷
185		関谷5	II-3969	R 3. 3.12	"	"	関谷
186		関谷7	II-3971	R 3. 3.12	"	"	関谷
187		関谷8	II-3972	R 3. 3.12	"	"	関谷
188		関谷9	II-3973	R 3. 3.12	"	"	関谷
189		関谷10	II-3974	R 3. 3.12	"	"	関谷
190		中谷1	II-3975	R 3. 3.12	"	"	中谷
191		串浜34	II-3977	R 3. 3.12	"	"	串浜
192		串浜35	II-3978	R 3. 3.12	"	"	串浜
193		串浜36	II-3979	R 3. 3.12	"	"	串浜
194		串浜37	II-3980	R 3. 3.12	"	"	串浜
195		大森27	II-3981	R 3. 3.12	"	"	大森
196		上樞野24	II-3983	R 3. 3.12	"	"	上樞野
197		部原3	II-3984	R 3. 3.12	"	"	部原
198		部原4	II-3985	R 3. 3.12	"	"	部原
199		部原5	II-3986	R 3. 3.12	"	"	部原
200		上樞野23	II-3988	R 3. 3.12	"	"	上樞野
201		上樞野5	II-3990	R 3. 3.12	"	"	上樞野
202		上樞野6	II-3991	R 3. 3.12	"	"	上樞野
203		上樞野7	II-3992	R 3. 3.12	"	"	上樞野
204		上樞野8	II-3993	R 3. 3.12	"	"	上樞野
205		上樞野9	II-3994	R 3. 3.12	"	"	上樞野
206		中島1	II-3995	R 3. 3.12	"	"	中島、赤羽根
207		荒川1	II-3996	R 3. 3.12	"	"	荒川、中島
208		串浜3	II-3997	R 3. 3.12	"	"	串浜
209		串浜4	II-3998	R 3. 3.12	"	特別警戒区域なし	串浜
210		串浜5	II-3999	R 3. 3.12	"	千葉県告示第134号	串浜
211		串浜6	II-4000	R 3. 3.12	"	"	串浜
212		串浜7	II-4001	R 3. 3.12	"	"	串浜
213		串浜8	II-4002	R 3. 3.12	"	"	串浜
214		串浜9	II-4003	R 3. 3.12	"	"	串浜
215		墨名4	II-4004	R 3. 3.12	"	"	墨名
216		墨名5	II-4005	R 3. 3.12	"	"	墨名

No.	市町村	箇所名	箇所番号	告示年月日	警戒区域 告示番号	特別警戒区域 告示番号	所在地
217	勝浦市	墨名6	II-4006	R 3. 3.12	千葉県告示第132号	千葉県告示第134号	墨名
218		新官7	II-4007	R 3. 3.12	"	"	新官、墨名
219		新官9	II-4008	R 3. 3.12	"	"	新官
220		新官10	II-4009	R 3. 3.12	"	"	新官
221		新官11	II-4010	R 3. 3.12	"	"	新官
222		新官12	II-4011	R 3. 3.12	"	"	新官
223		新官13	II-4012	R 3. 3.12	"	"	新官
224		新官14	II-4013	R 3. 3.12	"	"	新官
225		新官16	II-4014	R 3. 3.12	"	"	新官
226		新官18	II-4015	R 3. 3.12	"	"	新官
227		沢倉2	II-4016	R 3. 3.12	"	"	沢倉、新官
228		沢倉3	II-4017	R 3. 3.12	"	"	沢倉
229		沢倉4	II-4018	R 3. 3.12	"	"	沢倉
230		沢倉5	II-4019	R 3. 3.12	"	"	沢倉
231		川津3	II-4020	R 3. 3.12	"	"	川津
232		川津4	II-4021	R 3. 3.12	"	"	川津
233		川津5	II-4022	R 3. 3.12	"	"	川津
234		川津6	II-4023	R 3. 3.12	"	"	川津
235		川津7	II-4024	R 3. 3.12	"	"	川津
236		川津8	II-4025	R 3. 3.12	"	"	川津
237		川津9	II-4026	R 3. 3.12	"	"	川津
238		台宿5	II-4031	R 3. 3.12	"	"	台宿
239		興津4	II-4033	R 3. 3.12	"	"	興津
240		守谷4	II-4034	R 3. 3.12	"	"	守谷
241		守谷6	II-4036	R 3. 3.12	"	"	守谷
242		守谷7	II-4037	R 3. 3.12	"	"	守谷
243		守谷8	II-4038	R 3. 3.12	"	"	守谷
244		守谷9	II-4039	R 3. 3.12	"	"	守谷
245		鞆原32	II-4041	R 3. 3.12	"	"	鞆原
246		守谷12	II-4042	R 3. 3.12	"	"	守谷
247		鞆原4	II-4046	R 3. 3.12	"	"	鞆原
248		鞆原5	II-4047	R 3. 3.12	"	"	鞆原
249		勝浦1	II-4048	R 3. 3.12	"	"	勝浦、浜勝浦
250		浜勝浦4	II-4049	R 3. 3.12	"	"	浜勝浦
251		大沢1	II-4050	R 3. 3.12	"	"	大沢
252		大沢2	II-4051	R 3. 3.12	"	"	大沢
253		大沢4	II-4053	R 3. 3.12	"	"	大沢
254		浜行川5	II-4054	R 3. 3.12	"	"	浜行川
255		浜行川6	II-4055	R 3. 3.12	"	"	浜行川
256		浜行川7	II-4056	R 3. 3.12	"	"	浜行川
257		浜行川8	II-4057	R 3. 3.12	"	"	浜行川、台宿
258		鞆原24	II-4110	R 3. 3.12	"	"	鞆原、御座町浜
259		上榎野3	II-7113	R 3. 3.12	"	"	上榎野
260		新官8	II-7114	R 3. 3.12	"	"	新官
261		新官15	II-7115	R 3. 3.12	"	"	新官
262		沢倉13	II-7116	R 3. 3.12	"	"	沢倉
263		鞆原23	II-130090	R 3. 3.12	"	"	鞆原
264		新官20	II-130091	R 3. 3.12	"	"	新官
265		新官21	II-130092	R 3. 3.12	"	"	新官、墨名
266		芳賀8	II-130095	R 3. 3.12	"	"	芳賀、巖田
267		中里2	II-130096	R 3. 3.12	"	千葉県告示第134号	中里
268		中里3	II-130097	R 3. 3.12	"	"	中里
269		中里4	II-130098	R 3. 3.12	"	"	中里、上野
270		興津8	II-130099	R 3. 3.12	"	"	興津
271		興津10	II-130101	R 3. 3.12	"	千葉県告示第134号	興津

No.	市町村	箇所名	箇所番号	告示年月日	警戒区域 告示番号	特別警戒区域 告示番号	所在地
272	勝浦市	守谷14	II-130102	R 3. 3.12	千葉県告示第132号	千葉県告示第134号	守谷
273		守谷15	II-130103	R 3. 3.12	"	"	守谷
274		守谷16	II-130104	R 3. 3.12	"	"	守谷
275		鞆原6	II-130105	R 3. 3.12	"	"	鞆原
276		鞆原7	II-130106	R 3. 3.12	"	"	鞆原
277		鞆原8	II-130107	R 3. 3.12	"	"	鞆原
278		鞆原9	II-130108	R 3. 3.12	"	"	鞆原
279		鞆原10	II-130109	R 3. 3.12	"	"	鞆原
280		鞆原11	II-130110	R 3. 3.12	"	"	鞆原
281		鞆原12	II-130111	R 3. 3.12	"	"	鞆原
282		鞆原13	II-130112	R 3. 3.12	"	"	鞆原
283		鞆原14	II-130113	R 3. 3.12	"	"	鞆原
284		鞆原15	II-130114	R 3. 3.12	"	"	鞆原、吉尾
285		鞆原16	II-130115	R 3. 3.12	"	"	鞆原
286		鞆原17	II-130116	R 3. 3.12	"	"	鞆原、吉尾
287		興津17	II-130125	R 3. 3.12	"	"	興津、榎野、上榎野
288		鞆原18	II-130127	R 3. 3.12	"	"	鞆原
289		市野郷6	II-130136	R 3. 3.12	"	"	市野郷
290		市野郷7	II-131122	R 3. 3.12	"	"	市野郷
291		佐野5	II-131123	R 3. 3.12	"	"	佐野
292		市野川15	II-131125	R 3. 3.12	"	"	市野川
293		市野川16	II-131126	R 3. 3.12	"	"	市野川
294		杉戸5	II-131127	R 3. 3.12	"	"	杉戸
295		中倉6	II-131129	R 3. 3.12	"	"	中倉
296		白木6	II-131130	R 3. 3.12	"	"	白木
297		白木3	II-131131	R 3. 3.12	"	"	白木、芳賀
298		芳賀11	II-131132	R 3. 3.12	"	"	芳賀
299		芳賀14	II-131135	R 3. 3.12	"	"	芳賀
300		白木4	II-131136	R 3. 3.12	"	"	白木
301		芳賀15	II-131137	R 3. 3.12	"	"	芳賀、大柵
302		新戸5	II-131139	R 3. 3.12	"	"	新戸
303		新戸6	II-131140	R 3. 3.12	"	"	新戸
304		鞆原6	II-131141	R 3. 3.12	"	"	鞆原
305		鞆原7	II-131142	R 3. 3.12	"	"	鞆原
306		鞆原8	II-131143	R 3. 3.12	"	"	鞆原
307		鞆原9	II-131144	R 3. 3.12	"	"	鞆原
308		鞆原11	II-131146	R 3. 3.12	"	"	鞆原
309		鞆原13	II-131148	R 3. 3.12	"	"	鞆原
310		平田9	II-131150	R 3. 3.12	"	"	平田
311		鞆原15	II-131151	R 3. 3.12	"	"	鞆原
312		鞆原16	II-131152	R 3. 3.12	"	"	鞆原
313		鞆原17	II-131153	R 3. 3.12	"	"	鞆原
314		鞆原18	II-131154	R 3. 3.12	"	"	鞆原
315		鞆原19	II-131155	R 3. 3.12	"	"	鞆原
316		鞆原20	II-131156	R 3. 3.12	"	"	鞆原
317		関谷14	II-131160	R 3. 3.12	"	"	関谷
318		芳賀16	II-131394	R 3. 3.12	"	"	芳賀
319		中倉2	II-131163	R 3. 3.12	"	"	中倉
320		串浜10	II-131164	R 3. 3.12	"	"	串浜
321		関谷15	II-131167	R 3. 3.12	"	"	関谷
322		関谷21	II-131168	R 3. 3.12	"	"	関谷
323		関谷16	II-131169	R 3. 3.12	"	"	関谷
324		関谷22	II-131170	R 3. 3.12	"	"	関谷
325		関谷23	II-131171	R 3. 3.12	"	"	関谷
326		新官24	II-131172	R 3. 3.12	"	"	新官

No.	市町村	箇所名	箇所番号	告示年月日	警戒区域 告示番号	特別警戒区域 告示番号	所在地
327	勝浦市	新官25	II-131173	R 3. 3.12	千葉県告示第132号	千葉県告示第134号	新官
328		新官26	II-131174	R 3. 3.12	"	"	新官
329		新官27	II-131175	R 3. 3.12	"	"	新官
330		串浜11	II-131176	R 3. 3.12	"	"	串浜
331		串浜13	II-131178	R 3. 3.12	"	"	串浜
332		串浜15	II-131180	R 3. 3.12	"	"	串浜
333		串浜16	II-131181	R 3. 3.12	"	"	串浜
334		串浜18	II-131183	R 3. 3.12	"	"	串浜
335		串浜19	II-131184	R 3. 3.12	"	"	串浜
336		上榎野17	II-131185	R 3. 3.12	"	"	上榎野
337		上榎野18	II-131187	R 3. 3.12	"	"	上榎野
338		上榎野19	II-131188	R 3. 3.12	"	"	上榎野
339		上榎野20	II-131189	R 3. 3.12	"	"	上榎野、榎野
340		上榎野21	II-131190	R 3. 3.12	"	"	上榎野、興津
341		鶴原19	II-131192	R 3. 3.12	"	"	鶴原
342		鶴原20	II-131193	R 3. 3.12	"	"	鶴原
343		鶴原21	II-131194	R 3. 3.12	"	"	鶴原
344		鶴原22	II-131195	R 3. 3.12	"	"	鶴原
345		鶴原23	II-131196	R 3. 3.12	"	"	鶴原
346		鶴原24	II-131197	R 3. 3.12	"	"	鶴原
347		鶴原25	II-131198	R 3. 3.12	"	"	鶴原
348		鶴原26	II-131199	R 3. 3.12	"	"	鶴原
349		鶴原27	II-131200	R 3. 3.12	"	"	鶴原
350		鶴原28	II-131201	R 3. 3.12	"	"	鶴原
351		松部16	II-131203	R 3. 3.12	"	"	松部
352		松部17	II-131204	R 3. 3.12	"	"	松部
353		松部18	II-131205	R 3. 3.12	"	"	松部、吉尾
354		松部19	II-131206	R 3. 3.12	"	"	松部
355		松部20	II-131207	R 3. 3.12	"	"	松部
356		松部21	II-131208	R 3. 3.12	"	"	松部
357		松部22	II-131209	R 3. 3.12	"	特別警戒区域なし 千葉県告示第134号	松部
358		松部23	II-131210	R 3. 3.12	"	"	松部
359		松部24	II-131211	R 3. 3.12	"	"	松部
360		松部25	II-131212	R 3. 3.12	"	"	松部、吉尾
361		松部26	II-131213	R 3. 3.12	"	"	松部、吉尾
362		吉尾11	II-131215	R 3. 3.12	"	"	吉尾
363		吉尾12	II-131216	R 3. 3.12	"	"	吉尾
364		吉尾13	II-131217	R 3. 3.12	"	"	吉尾
365		吉尾14	II-131218	R 3. 3.12	"	"	吉尾
366		吉尾15	II-131219	R 3. 3.12	"	"	吉尾
367		吉尾16	II-131220	R 3. 3.12	"	"	吉尾
368		吉尾17	II-131221	R 3. 3.12	"	"	吉尾
369		守谷17	II-131227	R 3. 3.12	"	"	守谷
370		守谷18	II-131228	R 3. 3.12	"	"	守谷
371		守谷19	II-131229	R 3. 3.12	"	"	守谷
372		守谷20	II-131230	R 3. 3.12	"	"	守谷
373		市野郷8	II-131232	R 3. 3.12	"	"	市野郷
374		芳賀17	II-131234	R 3. 3.12	"	"	芳賀
375		芳賀18	II-131235	R 3. 3.12	"	千葉県告示第134号	芳賀
376		芳賀19	II-131236	R 3. 3.12	"	"	芳賀
377		大森20	II-131239	R 3. 3.12	"	"	大森
378		串浜20	II-131240	R 3. 3.12	"	"	串浜
379		串浜21	II-131241	R 3. 3.12	"	"	串浜
380		串浜22	II-131242	R 3. 3.12	"	"	串浜
381		串浜24	II-131244	R 3. 3.12	"	特別警戒区域なし	串浜

No.	市町村	箇所名	箇所番号	告示年月日	警戒区域 告示番号	特別警戒区域 告示番号	所在地
382	勝浦市	串浜25	II-131245	R 3. 3.12	千葉県告示第132号	千葉県告示第134号	串浜
383		大楠13	II-131249	R 3. 3.12	"	"	大楠
384		法花7	II-131250	R 3. 3.12	"	"	法花
385		法花8	II-131251	R 3. 3.12	"	"	法花
386		法花9	II-131252	R 3. 3.12	"	"	法花
387		大森21	II-131253	R 3. 3.12	"	"	大森
388		大森22	II-131254	R 3. 3.12	"	"	大森
389		大森23	II-131255	R 3. 3.12	"	"	大森
390		大森24	II-131256	R 3. 3.12	"	"	大森
391		赤羽根4	II-131260	R 3. 3.12	"	"	赤羽根
392		中島8	II-131261	R 3. 3.12	"	"	中島
393		大楠7	II-131282	R 3. 3.12	"	"	大楠
394		大楠9	II-131284	R 3. 3.12	"	"	大楠
395		市野郷10	II-131420	R 3. 3.12	"	"	市野郷
396		市野郷12	II-131422	R 3. 3.12	"	"	市野郷
397		大森25	II-131423	R 3. 3.12	"	"	大森
398		荒川5	II-131424	R 3. 3.12	"	"	荒川
399		中島4	II-131425	R 3. 3.12	"	"	中島
400		松部13	II-131427	R 3. 3.12	"	"	松部
401		串浜26	II-131428	R 3. 3.12	"	"	串浜
402		法花10	II-131758	R 3. 3.12	"	"	法花
403		市野川18	II-131759	R 3. 3.12	"	"	市野川
404		市野川19	II-131760	R 3. 3.12	"	"	市野川
405		赤羽根5	II-131761	R 3. 3.12	"	"	赤羽根
406		中島6	II-131762	R 3. 3.12	"	"	中島
407		中島7	II-131763	R 3. 3.12	"	"	中島
408		榎野6	II-131764	R 3. 3.12	"	"	榎野
409		関谷24	II-131765	R 3. 3.12	"	"	関谷
410		墨名9	II-131766	R 3. 3.12	"	"	墨名
411		墨名10	II-131767	R 3. 3.12	"	"	墨名
412		墨名11	II-131768	R 3. 3.12	"	"	墨名
413		墨名12	II-131769	R 3. 3.12	"	"	墨名
414		墨名13	II-131770	R 3. 3.12	"	"	墨名
415		墨名14	II-131771	R 3. 3.12	"	"	墨名
416		串浜29	II-131772	R 3. 3.12	"	"	串浜
417		出水3	II-131773	R 3. 3.12	"	"	出水、墨名
418		串浜30	II-131774	R 3. 3.12	"	"	串浜
419		大森17	III-0325	R 3. 3.12	"	"	大森
420		市野川11	III-0327	R 3. 3.12	"	"	市野川
421		市野川12	III-0328	R 3. 3.12	"	"	市野川
422		杉戸6	III-0330	R 3. 3.12	"	"	杉戸
423		中倉4	III-0331	R 3. 3.12	"	"	中倉
424		芳賀20	III-0332	R 3. 3.12	"	"	芳賀
425		平田6	III-0337	R 3. 3.12	"	"	平田、新戸
426		法花6	III-0338	R 3. 3.12	"	"	法花
427		中里1	III-0342	R 3. 3.12	"	"	中里、上野
428		上榎野12	III-0343	R 3. 3.12	"	"	上榎野、名木
429		興津5	III-0345	R 3. 3.12	"	"	興津
430		興津6	III-0346	R 3. 3.12	"	"	興津
431		台宿6	III-0347	R 3. 3.12	"	"	台宿
432		興津7	III-0349	R 3. 3.12	"	"	興津
433		浜行川13	III-0350	R 3. 3.12	"	"	浜行川
434		大沢6	III-0351	R 3. 3.12	"	"	大沢、浜行川
435		南山田3	III-0352	R 3. 3.12	"	"	南山田
436		串浜38	III-0353	R 3. 3.12	"	"	串浜

No.	市町村	箇所名	箇所番号	告示年月日	警戒区域 告示番号	特別警戒区域 告示番号	所在地
437	勝浦市	南山田4	III-0354	R 3. 3. 12	千葉県告示第132号	千葉県告示第134号	南山田
438		赤羽根8	III-0355	R 3. 3. 12	〃	〃	赤羽根
439		串浜33	III-0356	R 3. 3. 12	〃	特別警戒区域なし	串浜
440		植野7	III-0357	R 3. 3. 12	〃	千葉県告示第134号	植野
441		植野8	III-0358	R 3. 3. 12	〃	〃	植野、赤羽根
442		荒川4	III-0359	R 3. 3. 12	〃	〃	荒川、中島
443		松部14	III-0360	R 3. 3. 12	〃	〃	松部
444		沢倉6	III-0362	R 3. 3. 12	〃	〃	沢倉、新官
445		出水2	III-0364	R 3. 3. 12	〃	特別警戒区域なし	出水、新官
446		松部36	III-0365	R 3. 3. 12	〃	千葉県告示第134号	松部
447		市野郷5	III-0451	R 3. 3. 12	〃	〃	市野郷
448		浜行川9	III-1220	R 3. 3. 12	〃	〃	浜行川
449		部原22	II-131238	R 3. 3. 12	〃	〃	部原
450		松部27	II-131787	R 3. 3. 12	〃	〃	松部
451		松部28	II-131788	R 3. 3. 12	〃	〃	松部
452		松部29	II-131789	R 3. 3. 12	〃	特別警戒区域なし	松部
453		松部30	II-131790	R 3. 3. 12	〃	千葉県告示第134号	松部
454		松部31	II-131791	R 3. 3. 12	〃	〃	松部
455		松部32	II-131792	R 3. 3. 12	〃	〃	松部
456		松部33	II-131793	R 3. 3. 12	〃	〃	松部
457		大森26	II-131794	R 3. 3. 12	〃	〃	大森
458		興津久保山台1	I-121K2042	R 5. 12. 5	千葉県告示第473号	千葉県告示第475号	興津久保山台、台宿、浜行川
459		上植野25	I-121K2141	R 5. 12. 5	〃	〃	上植野
460		上植野26	I-121K2145	R 5. 12. 5	〃	〃	上植野
461		上植野27	II-121K2131	R 5. 12. 5	〃	〃	上植野
462		上植野28	II-121K2132	R 5. 12. 5	〃	〃	上植野
463		上植野29	II-121K2133	R 5. 12. 5	〃	〃	上植野、台宿
464		上植野30	II-121K2134	R 5. 12. 5	〃	〃	上植野
465		上植野31	II-121K2136	R 5. 12. 5	〃	〃	上植野
466		上植野32	II-121K2138	R 5. 12. 5	〃	〃	上植野
467		上植野33	II-121K2139	R 5. 12. 5	〃	〃	上植野
468		上植野34	II-121K2140	R 5. 12. 5	〃	〃	上植野
469		上植野35	II-121K2142	R 5. 12. 5	〃	〃	上植野
470		上植野36	II-121K2143	R 5. 12. 5	〃	〃	上植野
471		上植野37	II-121K2144	R 5. 12. 5	〃	〃	上植野
472		上植野38	II-121K2146	R 5. 12. 5	〃	〃	上植野
473		上植野39	II-121K2147	R 5. 12. 5	〃	〃	上植野
474		上植野40	II-121K2148	R 5. 12. 5	〃	〃	上植野
475		上植野41	II-121K2149	R 5. 12. 5	〃	〃	上植野
476		台宿7	II-121K2177	R 5. 12. 5	〃	〃	台宿
477		台宿8	II-121K2178	R 5. 12. 5	〃	〃	台宿、内浦
478		台宿9	II-121K2180	R 5. 12. 5	〃	〃	台宿
479		台宿10	II-121K2182	R 5. 12. 5	〃	〃	台宿
480		大森28	I-121K2191	R 5. 12. 5	〃	〃	大森
481		大森29	II-121K2183	R 5. 12. 5	〃	〃	大森
482		大森30	II-121K2184	R 5. 12. 5	〃	〃	大森
483		大森31	II-121K2185	R 5. 12. 5	〃	〃	大森
484		大森32	II-121K2186	R 5. 12. 5	〃	〃	大森
485		大森33	II-121K2189	R 5. 12. 5	〃	〃	大森
486		大森34	II-121K2190	R 5. 12. 5	〃	〃	大森
487		大沢8	I-121K2194	R 5. 12. 5	〃	〃	大沢
488		大沢9	II-121K2195	R 5. 12. 5	〃	〃	大沢
489		大沢10	II-121K2196	R 5. 12. 5	〃	〃	大沢、浜行川
490		大沢11	II-121K2197	R 5. 12. 5	〃	〃	大沢
491		大沢12	II-121K2199	R 5. 12. 5	〃	〃	大沢

No.	市町村	箇所名	箇所番号	告示年月日	警戒区域 告示番号	特別警戒区域 告示番号	所在地
492	勝浦市	浜行川14	I-121K2253	R 5. 12. 5	千葉県告示第473号	千葉県告示第475号	浜行川
493		浜行川15	II-121K2193	R 5. 12. 5	〃	〃	浜行川、大沢
494		浜行川16	II-121K2249	R 5. 12. 5	〃	〃	浜行川
495		浜行川17	II-121K2250	R 5. 12. 5	〃	〃	浜行川
496		浜行川18	II-121K2251	R 5. 12. 5	〃	〃	浜行川
497		浜行川19	II-121K2252	R 5. 12. 5	〃	〃	浜行川
498		浜行川20	II-121K2254	R 5. 12. 5	〃	〃	浜行川
499		名木1	II-121K2293	R 5. 12. 5	〃	〃	名木、大森
500		興津18	I-121K2036	R 6. 6. 7	千葉県告示第336号	千葉県告示第340号	興津、上植野
501		興津19	II-121K2035	R 6. 6. 7	〃	〃	興津、植野
502		興津20	II-121K2038	R 6. 6. 7	〃	〃	興津
503		中里5	II-121K2229	R 6. 6. 7	〃	〃	中里
504		植野9	II-121K2037	R 6. 6. 7	〃	〃	植野、興津
505		植野10	II-121K2151	R 6. 6. 7	〃	〃	植野
506		植野11	II-121K2152	R 6. 6. 7	〃	〃	植野
507		植野12	II-121K2153	R 6. 6. 7	〃	特別警戒区域なし	植野
508		植野13	II-121K2154	R 6. 6. 7	〃	千葉県告示第340号	植野
509		植野14	II-121K2160	R 6. 6. 7	〃	〃	植野、上植野
510		荒川6	II-121K2054	R 6. 6. 7	〃	特別警戒区域なし	荒川
511		上植野42	II-121K2129	R 6. 6. 7	〃	千葉県告示第340号	上植野
512		上植野43	II-121K2130	R 6. 6. 7	〃	〃	上植野
513		上植野44	II-121K2135	R 6. 6. 7	〃	〃	上植野
514		上植野45	II-121K2291	R 6. 6. 7	〃	〃	上植野
515		上植野46	II-121K2292	R 6. 6. 7	〃	〃	上植野、名木
516		中島9	II-121K2157	R 6. 6. 7	〃	〃	中島
517		中島10	II-121K2225	R 6. 6. 7	〃	〃	中島
518		赤羽根9	II-121K2172	R 6. 6. 7	〃	〃	赤羽根
519		上野1	II-121K2227	R 6. 6. 7	〃	特別警戒区域なし	上野、上植野
520		松野3	I-121K2123	R 6. 8. 2	千葉県告示第405号	千葉県告示第409号	松野
521		松野4	I-121K2125	R 6. 8. 2	〃	〃	松野
522		松野5	I-121K2128	R 6. 8. 2	〃	〃	松野、中倉
523		松野6	II-121K2121	R 6. 8. 2	〃	〃	松野
524		松野7	II-121K2122	R 6. 8. 2	〃	〃	松野
525		松野8	II-121K2124	R 6. 8. 2	〃	〃	松野
526		松野9	II-121K2126	R 6. 8. 2	〃	〃	松野
527		松野10	II-121K2216	R 6. 8. 2	〃	〃	松野、中倉、芳賀
528		中倉7	I-121K2217	R 6. 8. 2	〃	〃	中倉、松野
529		中倉8	II-121K2218	R 6. 8. 2	〃	〃	中倉
530		中倉9	II-121K2219	R 6. 8. 2	〃	〃	中倉
531		中倉10	II-121K2284	R 6. 8. 2	〃	〃	中倉、芳賀
532		芳賀22	II-121K2012	R 6. 8. 2	〃	〃	芳賀、蟹田
533		貝掛3	II-121K2013	R 6. 8. 2	〃	〃	貝掛、法花
534		貝掛4	II-121K2014	R 6. 8. 2	〃	〃	貝掛
535		貝掛5	II-121K2015	R 6. 8. 2	〃	〃	貝掛
536		貝掛6	II-121K2092	R 6. 8. 2	〃	〃	貝掛
537		法花11	II-121K2016	R 6. 8. 2	〃	〃	法花
538		法花12	II-121K2272	R 6. 8. 2	〃	〃	法花
539		法花13	II-121K2273	R 6. 8. 2	〃	〃	法花
540		法花14	II-121K2274	R 6. 8. 2	〃	〃	法花
541		法花15	II-121K2275	R 6. 8. 2	〃	〃	法花
542		法花16	II-121K2276	R 6. 8. 2	〃	〃	法花
543		小羽戸2	II-121K2093	R 6. 8. 2	〃	〃	小羽戸
544		小羽戸3	II-121K2094	R 6. 8. 2	〃	〃	小羽戸
545		小羽戸4	II-121K2095	R 6. 8. 2	〃	〃	小羽戸
546		小羽戸5	II-121K2096	R 6. 8. 2	〃	〃	小羽戸

No.	市町村	箇所名	箇所番号	告示年月日	警戒区域 告示番号	特別警戒区域 告示番号	所在地
547	勝浦市	小羽戸6	II-121K2098	R 6. 8. 2	千葉県告示第405号	千葉県告示第409号	小羽戸
548		小羽戸7	II-121K2099	R 6. 8. 2	"	"	小羽戸
549		小羽戸8	II-121K2100	R 6. 8. 2	"	"	小羽戸
550		小羽戸9	II-121K2101	R 6. 8. 2	"	"	小羽戸
551		小羽戸10	II-121K2102	R 6. 8. 2	"	"	小羽戸、大楠
552		大楠15	II-121K2103	R 6. 8. 2	"	"	大楠、小松野
553		大楠16	II-121K2200	R 6. 8. 2	"	"	大楠
554		大楠17	II-121K2201	R 6. 8. 2	"	"	大楠
555		大楠18	II-121K2202	R 6. 8. 2	"	"	大楠
556		大楠19	II-121K2203	R 6. 8. 2	"	"	大楠
557		大楠20	II-121K2204	R 6. 8. 2	"	"	大楠
558		大楠21	II-121K2205	R 6. 8. 2	"	"	大楠
559		大楠22	II-121K2206	R 6. 8. 2	"	"	大楠
560		大楠23	II-121K2207	R 6. 8. 2	"	"	大楠
561		大楠24	II-121K2208	R 6. 8. 2	"	"	大楠
562		大楠25	II-121K2209	R 6. 8. 2	"	"	大楠
563		大楠26	II-121K2210	R 6. 8. 2	"	"	大楠
564		大楠27	II-121K2211	R 6. 8. 2	"	"	大楠
565		大楠28	II-121K2212	R 6. 8. 2	"	"	大楠
566		大楠29	II-121K2213	R 6. 8. 2	"	"	大楠
567		大楠30	II-121K2235	R 6. 8. 2	"	"	大楠
568		小松野1	II-121K2104	R 6. 8. 2	"	"	小松野、巖田
569		小松野2	II-121K2120	R 6. 8. 2	"	"	小松野、松野
570		杉戸	II-121K2127	R 6. 8. 2	"	"	杉戸、松野
小計		570箇所					
571	いすみ市	下布施20	I-0927	H20. 6.13	千葉県告示第546号	千葉県告示第548号	下布施現
572		下布施5	II-4223	H20. 6.13	"	"	下布施名熊
573		下布施6	II-4224	H20. 6.13	"	"	下布施名熊
574		下布施7	II-4225	H20. 6.13	"	"	下布施名熊
575		下布施10	II-4228	H20. 6.13	"	"	下布施大寺
576		下布施11	II-4229	H20. 6.13	"	"	下布施大寺
577		下布施21	II-4241	H20. 6.13	"	"	下布施名熊
578		下布施22	II-4243	H20. 6.13	"	"	下布施名熊
579		上布施9	II-4246	H20. 6.13	"	"	上布施押替
580		根	I-0928	H21. 5.22	千葉県告示第450号	千葉県告示第452号	小沢根
581		神置	I-0966	H21. 5.22	"	"	神置
582		上須賀谷	I-0968	H21. 5.22	"	"	上須賀谷
583		舟谷	I-1353	H21. 5.22	"	"	岩船船谷
584		岡ノ谷1	I-0924	H22. 5.14	千葉県告示第401号	千葉県告示第403号	岩船字姥田
585		岡ノ谷2	I-0925	H22. 5.14	"	"	岩船字飛谷
586		三十根1	I-0929	H22. 5.14	"	"	岩船字三十根
587		小東田	I-0933	H22. 5.14	"	"	大原字小東田
588		八幡	I-0942	H22. 5.14	"	"	大原字糠方
589		東ノ作	I-0945	H22. 5.14	"	"	岬町谷上字東ノ作
590		新田野2	I-1601	H22. 5.14	"	"	新田野字谷
591		若山	I-1602	H22. 5.14	"	"	若山字南若山
592		大原10	I-1603	H22. 5.14	"	"	大原字東光寺前
593		大原34	I-1604	H22. 5.14	"	"	大原字大光寺谷
594		小沢9	I-1605	H22. 5.14	"	"	小沢字寺ノ谷
595		岩船9	I-1606	H22. 5.14	"	"	岩船字寺ノ谷
596		谷上11	I-1607	H22. 5.14	"	"	岬町谷上字長谷
597		谷上14	I-1608	H22. 5.14	"	"	岬町谷上字龍
598		岩船6	I-1609	H22. 5.14	"	"	岬町岩船字御館谷
599		和泉6	I-1610	H22. 5.14	"	"	岬町和泉字要雷
600		細尾2	II-4112	H22. 5.14	"	"	下原字松之木谷

No.	市町村	箇所名	箇所番号	告示年月日	警戒区域 告示番号	特別警戒区域 告示番号	所在地
601	いすみ市	高谷4	II-4125	H22. 5.14	千葉県告示第401号	千葉県告示第403号	高谷字下大瀬
602		若山2	II-4127	H22. 5.14	"	"	若山字鯛ノ谷
603		若山3	II-4128	H22. 5.14	"	"	若山字東小屋庭
604		新田6	II-4135	H22. 5.14	"	"	新田字大瀬塚
605		山田3	II-4151	H22. 5.14	"	"	山田字下飯塚
606		山田8	II-4156	H22. 5.14	"	"	山田字勝台
607		山田17	II-4165	H22. 5.14	"	"	山田字荒畑
608		大原16	II-4200	H22. 5.14	"	"	大原字不動谷
609		大原21	II-4204	H22. 5.14	"	"	大原字東塚根
610		大原22	II-4205	H22. 5.14	"	"	大原字矢倉前
611		大原23	II-4206	H22. 5.14	"	"	大原字富澤
612		大原24	II-4207	H22. 5.14	"	"	大原字間瀬淵
613		大原30	II-4213	H22. 5.14	"	"	大原字大光寺谷
614		大原31	II-4214	H22. 5.14	"	"	大原字大光寺谷
615		大原33	II-4216	H22. 5.14	"	"	大原字津久井台
616		岩船10	II-4269	H22. 5.14	"	"	岩船字園内
617		岩船11	II-4270	H22. 5.14	"	"	岩船字神田
618		岩船12	II-4271	H22. 5.14	"	"	岩船字狭間
619		岩船14	II-4273	H22. 5.14	"	"	岩船字栗須賀
620		岩船15	II-4274	H22. 5.14	"	"	岩船字池之台
621		小池6	II-4285	H22. 5.14	"	"	小池字西沢道
622		井沢2	II-4305	H22. 5.14	"	"	岬町井沢字和田了日
623		椎木4	II-4327	H22. 5.14	"	"	岬町椎木字外越
624		岩船8	II-4337	H22. 5.14	"	"	岬町岩船字天王前
625		岩船12	II-4341	H22. 5.14	"	"	岬町岩船字住吉
626		岩船14	II-4343	H22. 5.14	"	"	岬町岩船字中島
627		岩船25	II-4354	H22. 5.14	"	"	岬町岩船字長町
628		岩船26	II-4355	H22. 5.14	"	"	岬町岩船字内峰谷
629		慶沢5	II-4380	H22. 5.14	"	"	岬町慶沢字君五老
630		桑田1	II-4404	H22. 5.14	"	"	岬町桑田字槍八田
631		岩船22	II-130001	H22. 5.14	"	"	岩船字下
632		岩船2	III-0395	H22. 5.14	"	"	岩船字栗須賀
633		三十根2	I-0930	H23.11.22	千葉県告示第781号	千葉県告示第784号	岩船字夕景下
634		小東田2	I-130001	H23.11.22	"	"	特別警戒区域なし
635		大原17	II-4201	H23.11.22	"	"	大原字牛ノ谷
636		大原19	II-4202	H23.11.22	"	"	大原字中ノ谷
637		大原20	II-4203	H23.11.22	"	"	大原字村ノ台
638		下布施17	II-4235	H23.11.22	"	"	下布施字大寺
639		下布施18	II-4236	H23.11.22	"	"	下布施字梨ノ木
640		下布施10	II-4247	H23.11.22	"	"	上布施字押替根
641		小沢2	II-4248	H23.11.22	"	"	小澤字辻谷
642		小沢3	II-4249	H23.11.22	"	"	小澤字辻谷
643		小沢4	II-4250	H23.11.22	"	"	小澤字辻谷
644		小沢5	II-4251	H23.11.22	"	"	小澤字堂前
645		小沢7	II-4253	H23.11.22	"	"	小澤字狭間
646		小沢8	II-4254	H23.11.22	"	"	小澤字腰越
647		小沢10	II-4256	H23.11.22	"	"	小澤字山崎
648		小沢11	II-4257	H23.11.22	"	"	小澤字山崎
649		小沢12	II-4258	H23.11.22	"	"	小澤字加茂台
650		小沢13	II-4259	H23.11.22	"	"	小澤字竹ノ谷
651		小沢14	II-4260	H23.11.22	"	"	小澤字千谷
652		小沢15	II-4261	H23.11.22	"	"	小澤字谷口
653		岩船8	II-4267	H23.11.22	"	"	岩船字宮ノ脇
654		岩船13	II-4272	H23.11.22	"	"	岩船字井戸谷
655		岩船17	II-4276	H23.11.22	"	"	岩船字山ノ神

No.	市町村	箇所名	箇所番号	告示年月日	警戒区域 告示番号	特別警戒区域 告示番号	所在地
656	いすみ市	岩船18	II-4277	H23.11.22	千葉県告示第784号	千葉県告示第784号	岩船字竹ノ口
657		岩船19	II-4278	H23.11.22	"	"	岩船字真間
658		小沢1	II-4280	H23.11.22	"	"	小沢字田ノ上
659		小池1	II-4283	H23.11.22	"	"	小池字狭間
660		小池5	II-4284	H23.11.22	"	"	小池字原ノ谷
661		大原18	II-7119	H23.11.22	"	"	大原字小園谷
662		大原台1	II-7120	H23.11.22	"	"	大原台
663		小沢22	II-130003	H23.11.22	"	"	小沢字船神台
664		小沢23	II-130005	H23.11.22	"	"	小沢字岩井谷
665		小沢24	II-130006	H23.11.22	"	"	小沢字叶岡
666		小沢25	II-130007	H23.11.22	"	"	小沢字山崎
667		小沢26	II-130008	H23.11.22	"	"	小沢字野名田
668		小沢27	II-130009	H23.11.22	"	"	小沢字田ノ上谷
669		小沢28	II-130010	H23.11.22	"	"	小沢字大谷
670		小沢29	II-130011	H23.11.22	"	"	小沢字竹ノ谷
671		小池10	II-130012	H23.11.22	"	"	小池字郷根
672		谷畑1	II-130013	H23.11.22	"	特別警戒区域外	岩船字谷畑
673		谷畑2	II-130014	H23.11.22	"	千葉県告示第784号	岩船字谷畑
674		井戸谷	II-130015	H23.11.22	"	"	岩船字井戸谷
675		中ノ谷1	II-130016	H23.11.22	"	"	岩船字中ノ谷
676		中ノ谷2	II-130017	H23.11.22	"	"	岩船字中ノ谷
677		中ノ谷3	II-130018	H23.11.22	"	"	岩船字中ノ谷
678		小池13	II-130019	H23.11.22	"	"	小池字上川間
679		小池14	II-130021	H23.11.22	"	"	小池字原ノ谷
680		小池11	II-130022	H23.11.22	"	"	小池字原ノ谷
681		下布施1	II-130023	H23.11.22	"	"	下布施字戸沢
682		小沢21	III-0392	H23.11.22	"	"	小沢字寺ノ谷
683		岩船21	III-0393	H23.11.22	"	"	岩船字下口
684		小池1	III-0397	H23.11.22	"	"	小池字鶴舞
685		大原1	III-1221	H23.11.22	"	"	大原字滝尻
686		山田5	II-4153	H24.12.21	千葉県告示第715号	千葉県告示第717号	山田字館塚
687		大原39	I-130002	H25. 3. 8	千葉県告示第114号	千葉県告示第115号	大原字根方
688		新田13	II-4142	H25. 3. 8	"	"	新田字新田谷
689		新田15	II-4144	H25. 3. 8	"	"	新田字新田谷
690		新田16	II-4145	H25. 3. 8	"	"	新田字新田谷
691		新田17	II-4146	H25. 3. 8	"	"	新田字新田谷
692		大原8	II-4192	H25. 3. 8	"	"	大原字北寄瀬
693		大原9	II-4193	H25. 3. 8	"	"	大原字北寄瀬
694		大原12	II-4196	H25. 3. 8	"	"	大原字上寄瀬
695		下布施2	II-4220	H25. 3. 8	"	"	下布施字硯
696		大原37	II-130024	H25. 3. 8	"	"	大原字根方
697		大原38	II-130025	H25. 3. 8	"	"	大原字根方
698		下布施23	II-130026	H25. 3. 8	千葉県告示第114号	千葉県告示第115号	下布施字大寺
699		下布施24	II-130027	H25. 3. 8	"	"	下布施字大寺
700		下布施25	II-130028	H25. 3. 8	"	"	下布施字大寺
701		上布施11	II-130029	H25. 3. 8	"	"	上布施字押替
702		岩船34	I-130008	H26. 1.10	千葉県告示第9号	千葉県告示第11号	岬町岩船
703		樫沢34	I-130009	H26. 1.10	"	"	岬町樫沢
704		樫木10	I-130010	H26. 1.10	"	"	岬町樫木
705		谷上1	II-4310	H26. 1.10	"	"	岬町谷上
706		谷上3	II-4312	H26. 1.10	"	"	岬町谷上
707		谷上5	II-4314	H26. 1.10	"	"	岬町谷上
708		谷上7	II-4315	H26. 1.10	"	"	岬町谷上
709		谷上6	II-4316	H26. 1.10	"	"	岬町谷上
710		谷上8	II-4317	H26. 1.10	"	"	岬町谷上

No.	市町村	箇所名	箇所番号	告示年月日	警戒区域 告示番号	特別警戒区域 告示番号	所在地
711	いすみ市	谷上9	II-4318	H26. 1.10	千葉県告示第9号	千葉県告示第11号	岬町谷上
712		谷上10	II-4319	H26. 1.10	"	"	岬町谷上
713		谷上12	II-4321	H26. 1.10	"	"	岬町谷上
714		谷上13	II-4322	H26. 1.10	"	"	岬町谷上
715		樫木1	II-4324	H26. 1.10	"	"	岬町樫木
716		樫木2	II-4325	H26. 1.10	"	"	岬町樫木
717		樫木3	II-4326	H26. 1.10	"	"	岬町樫木(長生郡一宮町網田)
718		樫木5	II-4328	H26. 1.10	"	"	岬町樫木
719		樫木6	II-4329	H26. 1.10	"	"	岬町樫木
720		岩船3	II-4332	H26. 1.10	"	"	岬町岩船
721		岩船4	II-4333	H26. 1.10	"	"	岬町岩船
722		岩船5	II-4334	H26. 1.10	"	"	岬町岩船
723		岩船6	II-4335	H26. 1.10	"	"	岬町岩船
724		岩船7	II-4336	H26. 1.10	"	"	岬町岩船
725		岩船10	II-4339	H26. 1.10	"	"	岬町岩船
726		岩船11	II-4340	H26. 1.10	"	"	岬町岩船
727		岩船13	II-4342	H26. 1.10	"	"	岬町岩船
728		岩船24	II-4353	H26. 1.10	"	"	岬町岩船
729		市野々1	II-4368	H26. 1.10	"	"	岬町市野々
730		市野々2	II-4369	H26. 1.10	"	"	岬町市野々
731		市野々3	II-4370	H26. 1.10	"	"	岬町市野々
732		市野々4	II-4371	H26. 1.10	"	"	岬町市野々
733		市野々5	II-4372	H26. 1.10	"	"	岬町市野々
734		市野々6	II-4373	H26. 1.10	"	"	岬町市野々
735		市野々7	II-4374	H26. 1.10	"	"	岬町市野々
736		市野々8	II-4375	H26. 1.10	"	"	岬町市野々
737		樫沢1	II-4376	H26. 1.10	"	"	岬町樫沢
738		樫沢2	II-4377	H26. 1.10	"	"	岬町樫沢
739		樫沢3	II-4378	H26. 1.10	"	"	岬町樫沢
740		樫沢4	II-4379	H26. 1.10	"	"	岬町樫沢
741		樫沢6	II-4381	H26. 1.10	"	"	岬町樫沢
742		樫沢7	II-4382	H26. 1.10	"	"	岬町樫沢
743		樫沢8	II-4383	H26. 1.10	"	"	岬町樫沢
744		樫沢9	II-4384	H26. 1.10	"	"	岬町樫沢
745		樫沢10	II-4385	H26. 1.10	"	"	岬町樫沢
746		樫沢11	II-4386	H26. 1.10	"	"	岬町樫沢
747		樫沢12	II-4387	H26. 1.10	"	"	岬町樫沢
748		樫沢13	II-4388	H26. 1.10	"	"	岬町樫沢
749		須賀谷14	II-4389	H26. 1.10	"	"	岬町樫沢
750		須賀谷10	II-4489	H26. 1.10	"	"	須賀谷
751		須賀谷11	II-4490	H26. 1.10	"	"	須賀谷
752		須賀谷12	II-4491	H26. 1.10	"	"	須賀谷
753		須賀谷13	II-4492	H26. 1.10	"	"	須賀谷
754		須賀谷14	II-4493	H26. 1.10	"	"	須賀谷
755		須賀谷18	II-4497	H26. 1.10	"	"	須賀谷
756		須賀谷19	II-4498	H26. 1.10	"	"	須賀谷
757		須賀谷20	II-4499	H26. 1.10	"	"	須賀谷
758		須賀谷21	II-4500	H26. 1.10	"	"	須賀谷
759		須賀谷22	II-4501	H26. 1.10	"	"	須賀谷
760		須賀谷23	II-4502	H26. 1.10	"	"	須賀谷
761		須賀谷24	II-4503	H26. 1.10	"	"	須賀谷
762		須賀谷25	II-4504	H26. 1.10	"	"	須賀谷
763		小又井1	II-4508	H26. 1.10	"	"	小又井
764		小又井2	II-4509	H26. 1.10	"	"	小又井
765		小又井3	II-4510	H26. 1.10	"	"	小又井

No.	市町村	箇所名	箇所番号	告示年月日	警戒区域 告示番号	特別警戒区域 告示番号	所在地
766	いすみ市	神置2	II-4511	H26.1.10	千葉県告示第9号	千葉県告示第11号	神置
767		小高1	II-4515	H26.1.10	〃	〃	小高
768		須賀谷29	II-4518	H26.1.10	〃	〃	小高
769		須賀谷30	II-130030	H26.1.10	〃	〃	須賀谷
770		須賀谷31	II-130031	H26.1.10	〃	〃	須賀谷
771		須賀谷32	II-130032	H26.1.10	〃	〃	須賀谷
772		須賀谷33	II-130033	H26.1.10	〃	〃	須賀谷
773		須賀谷34	II-130035	H26.1.10	〃	〃	須賀谷
774		岩熊32	II-130036	H26.1.10	〃	〃	須賀谷
775		岩熊33	II-130037	H26.1.10	〃	〃	岬町岩熊
776		小高7	II-130038	H26.1.10	〃	〃	岬町岩熊
777		岩熊35	II-130040	H26.1.10	〃	〃	小高
778		櫻沢30	II-130041	H26.1.10	〃	〃	岬町岩熊
779		櫻沢31	II-130042	H26.1.10	〃	〃	岬町櫻沢
780		櫻沢32	II-130043	H26.1.10	〃	〃	岬町櫻沢
781		櫻沢33	II-130044	H26.1.10	〃	〃	岬町櫻沢
782		櫻沢35	II-130046	H26.1.10	〃	〃	岬町櫻沢
783		谷上16	II-130047	H26.1.10	〃	〃	岬町谷上
784		谷上17	II-130048	H26.1.10	〃	〃	岬町谷上
785		谷上18	II-130049	H26.1.10	〃	〃	岬町谷上
786		谷上19	II-130050	H26.1.10	〃	〃	岬町谷上
787		谷上20	II-130051	H26.1.10	〃	〃	岬町谷上
788		谷上21	II-130052	H26.1.10	〃	〃	岬町谷上
789		椎木7	II-130053	H26.1.10	〃	〃	岬町椎木
790		谷上22	II-130054	H26.1.10	〃	〃	岬町谷上
791		谷上23	II-130055	H26.1.10	〃	〃	岬町谷上
792		谷上24	II-130056	H26.1.10	〃	〃	岬町谷上
793		椎木8	II-130057	H26.1.10	〃	〃	岬町椎木
794		椎木9	II-130058	H26.1.10	〃	〃	岬町椎木
795		市野々12	III-0406	H26.1.10	〃	〃	岬町市野々
796		市野々14	III-0408	H26.1.10	〃	〃	岬町市野々
797		小又井4	III-0418	H26.1.10	〃	〃	小又井
798		須賀谷1	III-0419	H26.1.10	〃	〃	須賀谷
799		大森	I-0937	H28.10.18	千葉県告示第522号	千葉県告示第523号	高谷
800		弥勒堂	II-4113	H28.10.18	〃	〃	岬町和泉
801		細尾3	II-4114	H28.10.18	〃	〃	下原
802		細尾4	II-4126	H28.10.18	〃	〃	下原
803		若山1	II-4129	H28.10.18	〃	〃	若山
804		若山4	II-4130	H28.10.18	〃	〃	若山
805		若山5	II-4132	H28.10.18	〃	〃	若山
806		新田3	II-4133	H28.10.18	〃	〃	新田
807		新田4	II-4136	H28.10.18	〃	〃	新田
808		新田7	II-4137	H28.10.18	〃	〃	新田
809		新田8	II-4138	H28.10.18	〃	〃	新田
810		山田4	II-4152	H28.10.18	〃	〃	山田
811		山田6	II-4154	H28.10.18	〃	〃	山田
812		山田9	II-4157	H28.10.18	〃	〃	山田
813		大原11	II-4195	H28.10.18	〃	〃	大原
814		大原25	II-4208	H28.10.18	〃	〃	大原
815		大原28	II-4211	H28.10.18	〃	〃	大原
816		大原29	II-4212	H28.10.18	〃	〃	大原
817		下布施3	II-4221	H28.10.18	〃	〃	下布施
818		下布施9	II-4227	H28.10.18	〃	〃	下布施
819							
820							

No.	市町村	箇所名	箇所番号	告示年月日	警戒区域 告示番号	特別警戒区域 告示番号	所在地
821	いすみ市	下布施12	II-4230	H28.10.18	千葉県告示第522号	千葉県告示第523号	下布施
822		下布施13	II-4231	H28.10.18	〃	〃	下布施
823		下布施14	II-4232	H28.10.18	〃	〃	下布施
824		上布施8	II-4245	H28.10.18	〃	〃	上布施押替
825		井沢3	II-4306	H28.10.18	〃	〃	岬町井沢
826		井沢4	II-4307	H28.10.18	〃	〃	岬町井沢
827		岩熊15	II-4344	H28.10.18	〃	〃	岬町岩熊
828		岩熊16	II-4345	H28.10.18	〃	〃	岬町岩熊
829		岩熊17	II-4346	H28.10.18	〃	〃	岬町岩熊
830		岩熊18	II-4347	H28.10.18	〃	〃	岬町岩熊
831		岩熊20	II-4349	H28.10.18	〃	〃	岬町岩熊
832		岩熊21	II-4350	H28.10.18	〃	〃	岬町岩熊
833		岩熊22	II-4351	H28.10.18	〃	〃	岬町岩熊
834		岩熊23	II-4352	H28.10.18	〃	〃	岬町岩熊
835		岩熊27	II-4356	H28.10.18	〃	〃	岬町岩熊
836		岩熊28	II-4357	H28.10.18	〃	〃	岬町岩熊
837		岩熊29	II-4358	H28.10.18	〃	〃	岬町岩熊
838		岩熊30	II-4359	H28.10.18	〃	〃	岬町岩熊
839		和泉4	II-4411	H28.10.18	〃	〃	岬町和泉
840		和泉5	II-4412	H28.10.18	〃	〃	岬町和泉
841		和泉7	II-4414	H28.10.18	〃	〃	岬町和泉
842		須賀谷27	II-4506	H28.10.18	〃	〃	須賀谷
843		須賀谷28	II-4507	H28.10.18	〃	〃	須賀谷
844		神置3	II-4512	H28.10.18	〃	〃	神置
845		神置4	II-4513	H28.10.18	〃	〃	神置
846		神置5	II-4514	H28.10.18	〃	〃	神置
847		小高2	II-4516	H28.10.18	〃	〃	小高
848		小高3	II-4517	H28.10.18	〃	〃	小高
849		小高6	II-4520	H28.10.18	〃	〃	小高
850		神置1	II-4521	H28.10.18	〃	〃	松丸
851		神置6	II-130059	H28.10.18	〃	〃	神置
852		須賀谷35	II-130060	H28.10.18	〃	〃	須賀谷
853		須賀谷36	II-130061	H28.10.18	〃	〃	須賀谷
854		岩熊36	II-130062	H28.10.18	〃	〃	岬町岩熊
855		岩熊37	II-130063	H28.10.18	〃	〃	岬町岩熊
856		岩熊38	II-130064	H28.10.18	〃	〃	岬町岩熊
857		岩熊39	II-130065	H28.10.18	〃	〃	岬町岩熊
858		和泉13	II-130066	H28.10.18	〃	〃	岬町和泉
859		和泉14	II-130067	H28.10.18	〃	〃	岬町和泉
860		和泉15	II-130068	H28.10.18	〃	〃	岬町和泉
861		和泉16	II-130069	H28.10.18	〃	〃	岬町和泉
862		下原	II-130070	H28.10.18	〃	〃	下原
863		井沢6	II-130071	H28.10.18	〃	〃	岬町井沢
864		山田29	II-130072	H28.10.18	〃	〃	山田
865		山田30	II-130073	H28.10.18	〃	〃	山田
866		若山6	II-130074	H28.10.18	〃	〃	若山
867		若山7	II-130075	H28.10.18	〃	〃	若山
868		若山8	II-130076	H28.10.18	〃	〃	若山
869		若山9	II-130077	H28.10.18	〃	〃	若山
870		若山10	II-130078	H28.10.18	〃	〃	若山
871		大原40	II-130079	H28.10.18	〃	〃	大原
872		大原41	II-130080	H28.10.18	〃	〃	大原
873		下布施28	II-130081	H28.10.18	〃	〃	新田
874		下布施29	II-130082	H28.10.18	〃	〃	下布施
875		下布施27	II-130083	H28.10.18	〃	〃	下布施



No.	市町村	箇所名	箇所番号	告示年月日	警戒区域 告示番号	特別警戒区域 告示番号	所在地
876	いすみ市	三門3	II-130086	H28.10.18	千葉県告示第522号	特別警戒区域なし	岬町三門
877		岩船16	II-4275	R 2. 9.11	千葉県告示第514号	特別警戒区域なし	岩船
878		岩船6	I-0931	R 2. 9.11	特別警戒区域なし	岩船	
879		岩船1	I-0939	R 2. 9.11	千葉県告示第514号	特別警戒区域なし	岩船
880		岩船20	II-4279	R 2. 9.11	〃	〃	岩船
881		小池7	II-4286	R 2. 9.11	〃	〃	小池
882		小池30	II-130087	R 2. 9.11	〃	〃	小池
883		小池17	II-130088	R 2. 9.11	〃	〃	小池
884		小池18	II-130089	R 2. 9.11	〃	〃	小池
885		岩船4	III-0398	R 2. 9.11	〃	〃	岩船
886		岩船5	III-0399	R 2. 9.11	〃	〃	岩船
887		小池9	III-0400	R 2. 9.11	〃	〃	小池
888		新田51	I-0926	R 3. 3.23	千葉県告示第187号	千葉県告示第189号	新田
889		釈迦谷24	I-0932	R 3. 3.23	〃	〃	釈迦谷
890		釈迦谷25	I-0934	R 3. 3.23	〃	〃	釈迦谷
891		細尾6	I-0938	R 3. 3.23	〃	〃	細尾、下原、高谷
892		長志21	I-0940	R 3. 3.23	〃	〃	長志
893		長志22	I-0941	R 3. 3.23	〃	〃	長志
894		岬町鶴根32	I-0944	R 3. 3.23	〃	〃	岬町鶴根
895		正立寺1	I-0967	R 3. 3.23	〃	〃	正立寺、大多喜町森宮
896		大原107	I-1239	R 3. 3.23	〃	〃	大原
897		大原108	I-1350	R 3. 3.23	〃	〃	大原
898		大原106	I-1351	R 3. 3.23	〃	〃	大原
899		大原109	I-1354	R 3. 3.23	〃	〃	大原
900		大原110	I-1392	R 3. 3.23	〃	〃	大原
901		新田野13	I-1393	R 3. 3.23	〃	〃	新田野
902		山田63	I-130012	R 3. 3.23	〃	〃	山田
903		小又井5	I-131016	R 3. 3.23	〃	〃	小又井、岬町市野々
904		岬町岩船1	I-131017	R 3. 3.23	〃	〃	岬町岩船
905		新田30	I-131018	R 3. 3.23	〃	〃	新田
906		下布施31	I-131031	R 3. 3.23	〃	〃	下布施
907		大原45	I-131032	R 3. 3.23	〃	〃	大原
908		大原46	I-131033	R 3. 3.23	〃	〃	大原
909		大原47	I-131034	R 3. 3.23	〃	〃	大原
910		大原48	I-131035	R 3. 3.23	〃	〃	大原
911		山田35	I-131036	R 3. 3.23	〃	〃	山田
912		新田31	I-131037	R 3. 3.23	〃	〃	新田
913		大原49	I-131038	R 3. 3.23	〃	〃	大原
914		大原50	I-131039	R 3. 3.23	〃	〃	大原
915		深堀1	I-131040	R 3. 3.23	〃	〃	深堀、新田
916		深堀2	I-131041	R 3. 3.23	〃	〃	深堀
917		深堀3	I-131042	R 3. 3.23	〃	〃	深堀
918		能美16	I-131044	R 3. 3.23	〃	〃	能美
919		能美17	I-131045	R 3. 3.23	〃	〃	能美
920		松丸5	I-131046	R 3. 3.23	〃	〃	松丸、島
921		岬町樺沢24	I-131047	R 3. 3.23	〃	〃	岬町樺沢
922		岬町東小高22	I-131049	R 3. 3.23	〃	〃	岬町東小高
923		萩原35	I-131050	R 3. 3.23	〃	〃	萩原
924		萩原34	I-131051	R 3. 3.23	〃	〃	萩原
925		萩原36	I-131052	R 3. 3.23	〃	〃	萩原
926		作田9	I-131053	R 3. 3.23	〃	〃	作田
927		弥正1	I-131054	R 3. 3.23	〃	〃	弥正、深谷
928		行川12	I-131055	R 3. 3.23	〃	〃	行川
929		札森3	I-131057	R 3. 3.23	〃	〃	札森
930		下原4	II-4115	R 3. 3.23	〃	〃	下原

No.	市町村	箇所名	箇所番号	告示年月日	警戒区域 告示番号	特別警戒区域 告示番号	所在地
931	いすみ市	新田野3	II-4117	R 3. 3.23	千葉県告示第187号	千葉県告示第189号	新田野
932		新田野4	II-4118	R 3. 3.23	〃	〃	新田野
933		新田野5	II-4119	R 3. 3.23	〃	〃	新田野
934		新田野6	II-4120	R 3. 3.23	〃	〃	新田野、山田
935		新田野7	II-4121	R 3. 3.23	〃	〃	新田野
936		下原3	II-4122	R 3. 3.23	〃	〃	下原
937		高谷3	II-4124	R 3. 3.23	〃	〃	高谷
938		新田5	II-4134	R 3. 3.23	〃	〃	新田
939		新田10	II-4139	R 3. 3.23	〃	〃	新田
940		新田11	II-4140	R 3. 3.23	〃	〃	新田
941		新田12	II-4141	R 3. 3.23	〃	〃	新田
942		新田14	II-4143	R 3. 3.23	〃	〃	新田
943		新田19	II-4148	R 3. 3.23	〃	〃	新田
944		山田1	II-4149	R 3. 3.23	〃	〃	山田
945		山田2	II-4150	R 3. 3.23	〃	〃	山田
946		山田10	II-4158	R 3. 3.23	〃	〃	山田
947		山田11	II-4159	R 3. 3.23	〃	〃	山田
948		山田12	II-4160	R 3. 3.23	〃	〃	山田
949		山田13	II-4161	R 3. 3.23	〃	〃	山田
950		山田14	II-4162	R 3. 3.23	〃	〃	山田
951		山田15	II-4163	R 3. 3.23	〃	〃	山田
952		山田16	II-4164	R 3. 3.23	〃	〃	山田
953		山田18	II-4166	R 3. 3.23	〃	〃	山田
954		山田19	II-4167	R 3. 3.23	〃	〃	山田
955		山田20	II-4168	R 3. 3.23	〃	〃	山田
956		山田21	II-4169	R 3. 3.23	〃	〃	山田
957		佐室1	II-4170	R 3. 3.23	〃	〃	佐室
958		佐室2	II-4171	R 3. 3.23	〃	〃	佐室、高谷
959		佐室3	II-4172	R 3. 3.23	〃	〃	佐室
960		沢部1	II-4173	R 3. 3.23	〃	〃	沢部
961		沢部2	II-4174	R 3. 3.23	〃	〃	沢部
962		長志3	II-4175	R 3. 3.23	〃	〃	長志
963		長志4	II-4176	R 3. 3.23	〃	〃	長志
964		長志5	II-4177	R 3. 3.23	〃	〃	長志
965		長志6	II-4178	R 3. 3.23	〃	〃	長志
966		長志7	II-4179	R 3. 3.23	〃	〃	長志
967		長志8	II-4180	R 3. 3.23	〃	〃	長志
968		釈迦谷3	II-4181	R 3. 3.23	〃	〃	釈迦谷、新田
969		釈迦谷4	II-4182	R 3. 3.23	〃	〃	釈迦谷
970		釈迦谷5	II-4183	R 3. 3.23	〃	〃	釈迦谷
971		釈迦谷6	II-4184	R 3. 3.23	〃	〃	釈迦谷
972		釈迦谷7	II-4185	R 3. 3.23	〃	〃	釈迦谷
973		釈迦谷8	II-4186	R 3. 3.23	〃	〃	釈迦谷
974		釈迦谷9	II-4187	R 3. 3.23	〃	〃	釈迦谷
975		釈迦谷10	II-4188	R 3. 3.23	〃	〃	釈迦谷
976		釈迦谷11	II-4189	R 3. 3.23	〃	〃	釈迦谷
977		釈迦谷12	II-4190	R 3. 3.23	〃	〃	釈迦谷
978		釈迦谷13	II-4191	R 3. 3.23	〃	〃	釈迦谷
979		大原13	II-4197	R 3. 3.23	〃	〃	大原
980		大原14	II-4198	R 3. 3.23	〃	〃	大原
981		大原15	II-4199	R 3. 3.23	〃	〃	大原
982		大原26	II-4209	R 3. 3.23	〃	〃	大原
983		大原27	II-4210	R 3. 3.23	〃	〃	大原
984		大原35	II-4218	R 3. 3.23	〃	〃	大原

No.	市町村	箇所名	箇所番号	告示年月日	警戒区域 告示番号	特別警戒区域 告示番号	所在地
986	いすみ市	大原36	II-4219	R 3. 3.23	千葉県告示第187号	千葉県告示第189号	大原
987		下布施8	II-4226	R 3. 3.23	"	"	下布施
988		下布施15	II-4233	R 3. 3.23	"	"	下布施
989		下布施16	II-4234	R 3. 3.23	"	"	下布施
990		下布施19	II-4237	R 3. 3.23	"	"	下布施
991		上布施12	II-4238	R 3. 3.23	"	"	上布施
992		上布施13	II-4239	R 3. 3.23	"	"	上布施
993		上布施14	II-4240	R 3. 3.23	"	"	上布施、下布施
994		下布施32	II-4242	R 3. 3.23	"	"	下布施
995		小沢16	II-4262	R 3. 3.23	"	"	小沢
996		小沢17	II-4263	R 3. 3.23	"	"	小沢
997		小沢18	II-4264	R 3. 3.23	"	"	小沢
998		小沢19	II-4265	R 3. 3.23	"	"	小沢
999		小沢20	II-4266	R 3. 3.23	"	"	小沢
1000		小池2	II-4281	R 3. 3.23	"	"	小池
1001		小池3	II-4282	R 3. 3.23	"	"	小池
1002		小池8	II-4287	R 3. 3.23	"	"	小池
1003		岬町東小高1	II-4288	R 3. 3.23	"	"	岬町東小高
1004		岬町東小高13	II-4289	R 3. 3.23	"	"	岬町東小高
1005		岬町東小高14	II-4290	R 3. 3.23	"	"	岬町東小高
1006		岬町東小高15	II-4291	R 3. 3.23	"	"	岬町東小高
1007		岬町東小高16	II-4292	R 3. 3.23	"	"	岬町東小高
1008		岬町東小高17	II-4293	R 3. 3.23	"	"	岬町東小高
1009		岬町東小高18	II-4294	R 3. 3.23	"	"	岬町東小高
1010		岬町東小高19	II-4295	R 3. 3.23	"	"	岬町東小高
1011		岬町鴨根1	II-4296	R 3. 3.23	"	"	岬町鴨根
1012		岬町鴨根2	II-4297	R 3. 3.23	"	"	岬町鴨根
1013		岬町鴨根24	II-4298	R 3. 3.23	"	"	岬町鴨根
1014		岬町鴨根25	II-4299	R 3. 3.23	"	"	岬町鴨根
1015		岬町鴨根26	II-4300	R 3. 3.23	"	"	岬町鴨根、岬町東小高
1016		岬町鴨根27	II-4301	R 3. 3.23	"	"	岬町鴨根
1017		岬町鴨根28	II-4302	R 3. 3.23	"	"	岬町鴨根
1018		岬町鴨根29	II-4303	R 3. 3.23	"	"	岬町鴨根
1019		岬町井沢6	II-4304	R 3. 3.23	"	"	岬町井沢
1020		岬町中瀬3	II-4308	R 3. 3.23	"	"	岬町中瀬
1021		岬町嘉谷4	II-4309	R 3. 3.23	"	"	岬町嘉谷
1022		岬町谷上15	II-4311	R 3. 3.23	"	"	岬町谷上
1023		岬町谷上16	II-4313	R 3. 3.23	"	"	岬町谷上
1024		岬町岩熊12	II-4330	R 3. 3.23	"	"	岬町岩熊
1025		岬町岩熊2	II-4331	R 3. 3.23	"	"	岬町岩熊
1026		岬町岩熊3	II-4348	R 3. 3.23	"	"	岬町岩熊
1027		岬町中原1	II-4360	R 3. 3.23	"	"	岬町中原
1028		岬町中原2	II-4361	R 3. 3.23	"	"	岬町中原
1029		岬町中原3	II-4362	R 3. 3.23	"	"	岬町中原
1030		岬町中原4	II-4363	R 3. 3.23	"	"	岬町中原
1031		岬町中原5	II-4364	R 3. 3.23	"	"	岬町中原
1032		岬町中原6	II-4365	R 3. 3.23	"	"	岬町中原
1033		岬町中原7	II-4366	R 3. 3.23	"	"	岬町中原
1034		岬町中原8	II-4367	R 3. 3.23	"	"	岬町中原
1035		岬町櫻沢25	II-4390	R 3. 3.23	"	"	岬町櫻沢
1036		岬町櫻沢26	II-4391	R 3. 3.23	"	"	岬町櫻沢
1037		岬町櫻沢27	II-4392	R 3. 3.23	"	"	岬町櫻沢
1038		岬町櫻沢28	II-4393	R 3. 3.23	"	"	岬町櫻沢
1039		岬町櫻沢29	II-4394	R 3. 3.23	"	"	岬町櫻沢
1040		岬町櫻沢30	II-4395	R 3. 3.23	"	"	岬町櫻沢

No.	市町村	箇所名	箇所番号	告示年月日	警戒区域 告示番号	特別警戒区域 告示番号	所在地
1041	いすみ市	岬町櫻沢31	II-4396	R 3. 3.23	千葉県告示第187号	千葉県告示第189号	岬町櫻沢
1042		岬町櫻沢32	II-4397	R 3. 3.23	"	"	岬町櫻沢
1043		岬町櫻沢33	II-4398	R 3. 3.23	"	"	岬町櫻沢
1044		岬町櫻沢34	II-4400	R 3. 3.23	"	"	岬町櫻沢
1045		岬町櫻沢35	II-4401	R 3. 3.23	"	"	岬町櫻沢
1046		岬町櫻沢36	II-4402	R 3. 3.23	"	"	岬町櫻沢
1047		岬町櫻沢37	II-4403	R 3. 3.23	"	"	岬町櫻沢
1048		岬町桑田2	II-4406	R 3. 3.23	"	"	岬町桑田
1049		岬町桑田3	II-4407	R 3. 3.23	"	"	岬町桑田
1050		岬町和泉22	II-4408	R 3. 3.23	"	"	岬町和泉
1051		岬町和泉3	II-4409	R 3. 3.23	"	"	岬町和泉
1052		岬町和泉2	II-4410	R 3. 3.23	"	"	岬町和泉
1053		岬町和泉15	II-4415	R 3. 3.23	"	"	岬町和泉
1054		岬町和泉16	II-4416	R 3. 3.23	"	"	岬町和泉
1055		岬町和泉17	II-4417	R 3. 3.23	"	"	岬町和泉
1056		岬町和泉18	II-4418	R 3. 3.23	"	"	岬町和泉
1057		岬町三門7	II-4419	R 3. 3.23	"	"	岬町三門
1058		岬町三門8	II-4420	R 3. 3.23	"	"	岬町三門
1059		須賀谷2	II-4481	R 3. 3.23	"	"	須賀谷
1060		須賀谷3	II-4482	R 3. 3.23	"	"	須賀谷
1061		須賀谷4	II-4483	R 3. 3.23	"	"	須賀谷
1062		須賀谷5	II-4484	R 3. 3.23	"	"	須賀谷
1063		須賀谷6	II-4485	R 3. 3.23	"	"	須賀谷
1064		須賀谷7	II-4486	R 3. 3.23	"	"	須賀谷
1065		須賀谷8	II-4487	R 3. 3.23	"	"	須賀谷
1066		須賀谷9	II-4488	R 3. 3.23	"	"	須賀谷
1067		須賀谷15	II-4494	R 3. 3.23	"	"	須賀谷
1068		須賀谷16	II-4495	R 3. 3.23	"	"	須賀谷
1069		須賀谷17	II-4496	R 3. 3.23	"	"	須賀谷
1070		須賀谷26	II-4505	R 3. 3.23	"	"	須賀谷
1071		松丸3	II-4523	R 3. 3.23	"	"	松丸、島
1072		松丸4	II-4524	R 3. 3.23	"	"	松丸、島
1073		能美1	II-4525	R 3. 3.23	"	"	能美
1074		能美2	II-4526	R 3. 3.23	"	"	能美
1075		能美3	II-4527	R 3. 3.23	"	"	能美
1076		能美4	II-4528	R 3. 3.23	"	"	能美、須賀谷
1077		能美5	II-4529	R 3. 3.23	"	"	能美
1078		能美6	II-4530	R 3. 3.23	"	"	能美
1079		能美7	II-4531	R 3. 3.23	"	"	能美
1080		能美8	II-4532	R 3. 3.23	"	"	能美
1081		能美9	II-4533	R 3. 3.23	"	"	能美
1082		能美10	II-4534	R 3. 3.23	"	"	能美
1083		萩原93	II-4535	R 3. 3.23	"	"	萩原、能美
1084		萩原94	II-4536	R 3. 3.23	"	"	萩原、能美
1085		萩原95	II-4537	R 3. 3.23	"	"	萩原
1086		萩原1	II-4538	R 3. 3.23	"	"	萩原
1087		萩原2	II-4539	R 3. 3.23	"	"	萩原
1088		萩原3	II-4540	R 3. 3.23	"	"	萩原
1089		萩原4	II-4541	R 3. 3.23	"	"	萩原
1090		萩原5	II-4542	R 3. 3.23	"	"	萩原
1091		萩原6	II-4543	R 3. 3.23	"	"	萩原
1092		萩原7	II-4544	R 3. 3.23	"	"	萩原
1093		萩原8	II-4545	R 3. 3.23	"	"	萩原
1094		萩原9	II-4546	R 3. 3.23	"	"	萩原
1095		萩原10	II-4547	R 3. 3.23	"	"	萩原

No.	市町村	箇所名	箇所番号	告示年月日	警戒区域 告示番号	特別警戒区域 告示番号	所在地
1096	いすみ市	萩原11	II-4548	R 3. 3.23	千葉県告示第187号	千葉県告示第189号	萩原
1097		萩原12	II-4549	R 3. 3.23	"	"	萩原
1098		萩原13	II-4550	R 3. 3.23	"	"	萩原
1099		萩原14	II-4551	R 3. 3.23	"	"	萩原
1100		萩原15	II-4552	R 3. 3.23	"	"	萩原
1101		萩原16	II-4553	R 3. 3.23	"	"	萩原
1102		萩原17	II-4554	R 3. 3.23	"	"	萩原
1103		萩原18	II-4555	R 3. 3.23	"	"	萩原
1104		萩原19	II-4556	R 3. 3.23	"	"	萩原
1105		萩原20	II-4557	R 3. 3.23	"	"	萩原
1106		萩原21	II-4558	R 3. 3.23	"	"	萩原
1107		萩原22	II-4559	R 3. 3.23	"	"	萩原
1108		萩原23	II-4560	R 3. 3.23	"	"	萩原
1109		萩原24	II-4561	R 3. 3.23	"	"	萩原
1110		萩原25	II-4562	R 3. 3.23	"	"	萩原
1111		萩原26	II-4563	R 3. 3.23	"	"	萩原
1112		萩原27	II-4564	R 3. 3.23	"	"	萩原
1113		萩原28	II-4565	R 3. 3.23	"	"	萩原
1114		萩原29	II-4566	R 3. 3.23	"	"	萩原
1115		萩原30	II-4567	R 3. 3.23	"	"	萩原
1116		萩原31	II-4568	R 3. 3.23	"	"	萩原
1117		萩原32	II-4569	R 3. 3.23	"	"	萩原
1118		深谷1	II-4570	R 3. 3.23	"	"	深谷、萩原
1119		深谷2	II-4571	R 3. 3.23	"	"	深谷
1120		深谷3	II-4572	R 3. 3.23	"	"	深谷
1121		万木1	II-4573	R 3. 3.23	"	"	万木
1122		万木2	II-4574	R 3. 3.23	"	"	万木
1123		万木3	II-4575	R 3. 3.23	"	"	万木
1124		国府台8	II-4576	R 3. 3.23	"	"	国府台
1125		作田1	II-4577	R 3. 3.23	"	"	作田
1126		作田2	II-4578	R 3. 3.23	"	"	作田
1127		作田3	II-4579	R 3. 3.23	"	"	作田
1128		作田4	II-4580	R 3. 3.23	"	"	作田
1129		作田5	II-4581	R 3. 3.23	"	"	作田
1130		作田6	II-4582	R 3. 3.23	"	"	作田
1131		作田7	II-4583	R 3. 3.23	"	"	作田
1132		作田8	II-4584	R 3. 3.23	"	"	作田、八乙女
1133		八乙女1	II-4585	R 3. 3.23	"	"	八乙女
1134		八乙女2	II-4586	R 3. 3.23	"	"	八乙女
1135		八乙女3	II-4587	R 3. 3.23	"	"	八乙女
1136		増田1	II-4589	R 3. 3.23	"	"	増田
1137		増田2	II-4590	R 3. 3.23	"	"	増田
1138		正立寺2	II-4591	R 3. 3.23	"	"	正立寺
1139		柿和田1	II-4593	R 3. 3.23	"	"	柿和田
1140		礼森7	II-4595	R 3. 3.23	"	"	礼森
1141		柿和田4	II-4596	R 3. 3.23	"	"	柿和田
1142		礼森6	II-4597	R 3. 3.23	"	"	礼森
1143		礼森2	II-4599	R 3. 3.23	"	"	礼森
1144		国府台1	II-4600	R 3. 3.23	"	"	国府台、大野
1145		国府台2	II-4601	R 3. 3.23	"	"	国府台
1146		国府台3	II-4602	R 3. 3.23	"	"	国府台
1147		国府台4	II-4603	R 3. 3.23	"	"	国府台
1148		国府台5	II-4604	R 3. 3.23	"	"	国府台
1149		大野4	II-4608	R 3. 3.23	"	"	大野
1150		大野5	II-4609	R 3. 3.23	"	"	大野

No.	市町村	箇所名	箇所番号	告示年月日	警戒区域 告示番号	特別警戒区域 告示番号	所在地
1151	いすみ市	大野6	II-4610	R 3. 3.23	千葉県告示第187号	千葉県告示第189号	大野
1152		大野7	II-4611	R 3. 3.23	"	"	大野
1153		大野8	II-4612	R 3. 3.23	"	"	大野
1154		大野9	II-4613	R 3. 3.23	"	"	大野
1155		大野10	II-4614	R 3. 3.23	"	"	大野、山田
1156		大野11	II-4615	R 3. 3.23	"	"	大野
1157		大野13	II-4617	R 3. 3.23	"	"	大野
1158		大野15	II-4619	R 3. 3.23	"	"	大野
1159		大野16	II-4620	R 3. 3.23	"	"	大野
1160		岬町岩熊4	II-130117	R 3. 3.23	"	"	岬町岩熊
1161		萩迎谷15	II-130119	R 3. 3.23	"	"	萩迎谷
1162		大原111	II-130120	R 3. 3.23	"	"	大原
1163		大原112	II-130121	R 3. 3.23	"	"	大原
1164		大原43	II-130122	R 3. 3.23	"	"	大原
1165		大原44	II-130123	R 3. 3.23	"	"	大原
1166		岬町和泉19	II-130124	R 3. 3.23	"	"	岬町和泉
1167		岬町東小高20	II-130131	R 3. 3.23	"	"	岬町東小高
1168		岬町東小高21	II-130132	R 3. 3.23	"	"	岬町東小高
1169		岬町三門10	II-130133	R 3. 3.23	"	"	岬町三門、日在
1170		萩原96	II-130137	R 3. 3.23	"	"	萩原
1171		萩原97	II-130138	R 3. 3.23	"	"	萩原
1172		岬町櫻沢38	II-130139	R 3. 3.23	"	"	岬町櫻沢、岬町桑田
1173		岬町鴨根30	II-130140	R 3. 3.23	"	"	岬町鴨根
1174		下布施30	II-130141	R 3. 3.23	"	"	下布施
1175		長志9	II-130142	R 3. 3.23	"	"	長志
1176		山田31	II-130143	R 3. 3.23	"	"	山田
1177		佐室4	II-130144	R 3. 3.23	"	"	佐室
1178		新田29	II-130145	R 3. 3.23	"	"	新田
1179		萩原33	II-130146	R 3. 3.23	"	"	萩原
1180		作田24	II-130147	R 3. 3.23	"	"	作田
1181		八乙女5	II-130148	R 3. 3.23	"	"	八乙女
1182		山田32	II-130152	R 3. 3.23	"	"	山田
1183		山田33	II-130153	R 3. 3.23	"	"	山田
1184		山田34	II-130154	R 3. 3.23	"	"	山田
1185		岬町三門11	II-130155	R 3. 3.23	"	"	岬町三門、日在
1186		作田10	II-130156	R 3. 3.23	"	"	作田
1187		深谷4	II-130157	R 3. 3.23	"	"	深谷
1188		深谷5	II-130158	R 3. 3.23	"	"	深谷
1189		岬町中原22	II-131005	R 3. 3.23	"	"	岬町中原
1190		岬町中原23	II-131007	R 3. 3.23	"	"	岬町中原
1191		岬町中原24	II-131008	R 3. 3.23	"	"	岬町中原
1192		岬町中原14	II-131009	R 3. 3.23	"	"	岬町中原
1193		岬町中原25	II-131010	R 3. 3.23	"	"	岬町中原
1194		岬町中原27	II-131011	R 3. 3.23	"	"	岬町中原
1195		岬町中原26	II-131012	R 3. 3.23	"	"	岬町中原、岬町和泉
1196		岬町和泉23	II-131013	R 3. 3.23	"	"	岬町和泉
1197		岬町和泉24	II-131014	R 3. 3.23	"	"	岬町和泉
1198		岬町和泉25	II-131015	R 3. 3.23	"	"	岬町和泉
1199		岬町和泉5	II-131016	R 3. 3.23	"	"	岬町和泉
1200		岬町和泉4	II-131017	R 3. 3.23	"	"	岬町和泉
1201		岬町和泉6	II-131018	R 3. 3.23	"	"	岬町和泉
1202		岬町和泉7	II-131019	R 3. 3.23	"	"	岬町和泉
1203		岬町和泉8	II-131020	R 3. 3.23	"	"	岬町和泉
1204		岬町和泉9	II-131021	R 3. 3.23	"	"	岬町和泉
1205		岬町和泉10	II-131022	R 3. 3.23	"	"	岬町和泉

No.	市町村	箇所名	箇所番号	告示年月日	警戒区域 告示番号	特別警戒区域 告示番号	所在地
1206	いすみ市	岬町和泉11	II-131023	R 3. 3.23	千葉県告示第187号	千葉県告示第189号	岬町和泉
1207		岬町和泉12	II-131024	R 3. 3.23	"	"	岬町和泉
1208		新田24	II-131026	R 3. 3.23	"	"	新田
1209		新田25	II-131027	R 3. 3.23	"	"	新田
1210		新田26	II-131028	R 3. 3.23	"	"	新田、釈迦谷
1211		釈迦谷26	II-131029	R 3. 3.23	"	"	釈迦谷
1212		新田28	II-131030	R 3. 3.23	"	"	新田
1213		新田52	II-131031	R 3. 3.23	"	"	新田
1214		新田54	II-131033	R 3. 3.23	"	"	新田
1215		新田32	II-131034	R 3. 3.23	"	"	新田
1216		新田33	II-131035	R 3. 3.23	"	"	新田
1217		新田34	II-131036	R 3. 3.23	"	"	新田
1218		新田35	II-131037	R 3. 3.23	"	"	新田
1219		新田36	II-131038	R 3. 3.23	"	"	新田
1220		大原51	II-131039	R 3. 3.23	"	"	大原
1221		大原52	II-131040	R 3. 3.23	"	"	大原
1222		大原53	II-131041	R 3. 3.23	"	"	大原
1223		大原54	II-131042	R 3. 3.23	"	"	大原、新田
1224		大原55	II-131043	R 3. 3.23	"	"	大原
1225		大原56	II-131044	R 3. 3.23	"	"	大原
1226		大原57	II-131045	R 3. 3.23	"	"	大原
1227		釈迦谷18	II-131046	R 3. 3.23	"	"	釈迦谷
1228		釈迦谷19	II-131047	R 3. 3.23	"	"	釈迦谷
1229		釈迦谷20	II-131048	R 3. 3.23	"	"	釈迦谷
1230		大原58	II-131049	R 3. 3.23	"	"	大原
1231		大原59	II-131050	R 3. 3.23	"	"	大原
1232		大原60	II-131051	R 3. 3.23	"	"	大原
1233		大原61	II-131052	R 3. 3.23	"	"	大原
1234		大原62	II-131053	R 3. 3.23	"	"	大原
1235		大原63	II-131054	R 3. 3.23	"	"	大原
1236		大原64	II-131055	R 3. 3.23	"	"	大原
1237		大原65	II-131056	R 3. 3.23	"	"	大原
1238		大原66	II-131057	R 3. 3.23	"	"	大原
1239		大原67	II-131058	R 3. 3.23	"	"	大原
1240		大原68	II-131059	R 3. 3.23	"	"	大原
1241		大原69	II-131060	R 3. 3.23	"	"	大原
1242		大原70	II-131061	R 3. 3.23	"	"	大原
1243		大原71	II-131062	R 3. 3.23	"	"	大原
1244		大原72	II-131063	R 3. 3.23	"	"	大原
1245		大原73	II-131064	R 3. 3.23	"	"	大原
1246		小沢43	II-131066	R 3. 3.23	"	"	小沢
1247		小沢44	II-131067	R 3. 3.23	"	"	小沢
1248		小沢45	II-131068	R 3. 3.23	"	"	小沢
1249		小沢33	II-131071	R 3. 3.23	"	"	小沢
1250		小池21	II-131077	R 3. 3.23	"	"	小池
1251		小池22	II-131078	R 3. 3.23	"	"	小池
1252		小池23	II-131079	R 3. 3.23	"	"	小池
1253		小池25	II-131081	R 3. 3.23	"	"	小池
1254		小沢38	II-131083	R 3. 3.23	"	"	小沢
1255		小沢39	II-131084	R 3. 3.23	"	"	小沢
1256		岬町谷上1	II-131300	R 3. 3.23	"	"	岬町谷上
1257		岬町谷上2	II-131301	R 3. 3.23	"	"	岬町谷上
1258		岬町谷上3	II-131302	R 3. 3.23	"	"	岬町谷上
1259		岬町谷上4	II-131303	R 3. 3.23	"	"	岬町谷上
1260		岬町谷上5	II-131304	R 3. 3.23	"	"	岬町谷上

No.	市町村	箇所名	箇所番号	告示年月日	警戒区域 告示番号	特別警戒区域 告示番号	所在地
1261	いすみ市	岬町谷上6	II-131305	R 3. 3.23	千葉県告示第187号	千葉県告示第189号	岬町谷上
1262		岬町岩熊5	II-131306	R 3. 3.23	"	"	岬町岩熊
1263		岬町岩熊6	II-131307	R 3. 3.23	"	"	岬町岩熊
1264		岬町滝沢3	II-131309	R 3. 3.23	"	"	岬町滝沢
1265		岬町滝沢4	II-131310	R 3. 3.23	"	"	岬町滝沢
1266		岬町滝沢5	II-131311	R 3. 3.23	"	"	岬町滝沢
1267		岬町岩熊7	II-131312	R 3. 3.23	"	"	岬町岩熊
1268		岬町岩熊8	II-131313	R 3. 3.23	"	"	岬町岩熊
1269		岬町滝沢6	II-131314	R 3. 3.23	"	"	岬町滝沢
1270		岬町滝沢7	II-131315	R 3. 3.23	"	"	岬町滝沢
1271		岬町滝沢8	II-131316	R 3. 3.23	"	"	岬町滝沢
1272		岬町滝沢9	II-131317	R 3. 3.23	"	"	岬町滝沢
1273		岬町滝沢10	II-131318	R 3. 3.23	"	"	岬町滝沢
1274		岬町滝沢11	II-131319	R 3. 3.23	"	"	岬町滝沢
1275		岬町滝沢12	II-131320	R 3. 3.23	"	"	岬町滝沢
1276		岬町滝沢13	II-131321	R 3. 3.23	"	"	岬町滝沢
1277		岬町滝沢14	II-131322	R 3. 3.23	"	"	岬町滝沢
1278		岬町滝沢15	II-131323	R 3. 3.23	"	"	岬町滝沢
1279		岬町滝沢17	II-131325	R 3. 3.23	"	"	岬町滝沢
1280		岬町滝沢18	II-131326	R 3. 3.23	"	"	岬町滝沢
1281		新田37	II-131366	R 3. 3.23	"	"	新田
1282		新田38	II-131367	R 3. 3.23	"	"	新田
1283		大原74	II-131368	R 3. 3.23	"	"	大原、大原最上台
1284		上布施27	II-131369	R 3. 3.23	"	"	上布施
1285		下布施33	II-131370	R 3. 3.23	"	"	下布施
1286		岩船28	II-131379	R 3. 3.23	"	"	岩船
1287		狹原98	II-131380	R 3. 3.23	"	"	狹原
1288		岬町和泉26	II-131382	R 3. 3.23	"	"	岬町和泉
1289		山田36	II-131384	R 3. 3.23	"	"	山田
1290		須賀谷37	II-131292	R 3. 3.23	"	"	須賀谷
1291		須賀谷38	II-131293	R 3. 3.23	"	"	須賀谷
1292		須賀谷39	II-131294	R 3. 3.23	"	"	須賀谷
1293		須賀谷40	II-131295	R 3. 3.23	"	"	須賀谷
1294		須賀谷41	II-131296	R 3. 3.23	"	"	須賀谷
1295		須賀谷42	II-131297	R 3. 3.23	"	"	須賀谷
1296		須賀谷43	II-131298	R 3. 3.23	"	"	須賀谷
1297		須賀谷44	II-131299	R 3. 3.23	"	"	須賀谷
1298		岬町嘉谷1	II-131327	R 3. 3.23	"	"	岬町嘉谷
1299		岬町嘉谷2	II-131328	R 3. 3.23	"	"	岬町嘉谷
1300		岬町嘉谷3	II-131329	R 3. 3.23	"	"	岬町嘉谷
1301		岬町鳴根2	II-131330	R 3. 3.23	"	"	岬町鳴根
1302		岬町鳴根3	II-131331	R 3. 3.23	"	"	岬町鳴根
1303		岬町鳴根4	II-131332	R 3. 3.23	"	"	岬町鳴根
1304		岬町鳴根5	II-131333	R 3. 3.23	"	"	岬町鳴根
1305		岬町中滝1	II-131335	R 3. 3.23	"	"	岬町中滝
1306		岬町中滝2	II-131336	R 3. 3.23	"	"	岬町中滝
1307		岬町鳴根6	II-131337	R 3. 3.23	"	"	岬町鳴根
1308		岬町鳴根7	II-131338	R 3. 3.23	"	"	岬町鳴根
1309		岬町鳴根8	II-131339	R 3. 3.23	"	"	岬町鳴根
1310		岬町鳴根9	II-131340	R 3. 3.23	"	"	岬町鳴根
1311		岬町東小高2	II-131341	R 3. 3.23	"	"	岬町東小高
1312		岬町東小高3	II-131342	R 3. 3.23	"	"	岬町東小高
1313		岬町東小高4	II-131343	R 3. 3.23	"	"	岬町東小高
1314		岬町東小高5	II-131344	R 3. 3.23	"	"	岬町東小高
1315		岬町鳴根10	II-131345	R 3. 3.23	"	"	岬町鳴根

No.	市町村	箇所名	箇所番号	告示年月日	警戒区域 告示番号	特別警戒区域 告示番号	所在地
1316	いすみ市	岬町鳴根11	II-131346	R 3. 3.23	千葉県告示第187号	千葉県告示第189号	岬町鳴根
1317		岬町鳴根12	II-131347	R 3. 3.23	"	"	岬町鳴根
1318		岬町鳴根13	II-131348	R 3. 3.23	"	"	岬町鳴根
1319		岬町東小高6	II-131349	R 3. 3.23	"	"	岬町東小高
1320		岬町東小高7	II-131350	R 3. 3.23	"	"	岬町東小高
1321		岬町東小高8	II-131351	R 3. 3.23	"	"	岬町東小高
1322		岬町東小高9	II-131352	R 3. 3.23	"	"	岬町東小高
1323		岬町東小高10	II-131353	R 3. 3.23	"	"	岬町東小高
1324		岬町三門1	II-131354	R 3. 3.23	"	"	岬町三門
1325		岬町三門2	II-131355	R 3. 3.23	"	"	岬町三門
1326		日在1	II-131357	R 3. 3.23	"	"	日在、岬町三門
1327		岬町三門5	II-131358	R 3. 3.23	"	"	岬町三門
1328		山田38	II-131359	R 3. 3.23	"	"	山田
1329		沢部3	II-131360	R 3. 3.23	"	"	沢部
1330		長志11	II-131361	R 3. 3.23	"	"	長志
1331		長志12	II-131362	R 3. 3.23	"	"	長志
1332		長志13	II-131363	R 3. 3.23	"	"	長志
1333		長志14	II-131364	R 3. 3.23	"	"	長志
1334		長志15	II-131365	R 3. 3.23	"	"	長志
1335		下布施35	II-131439	R 3. 3.23	"	"	下布施
1336		下布施36	II-131440	R 3. 3.23	"	"	下布施、上布施
1337		下布施37	II-131441	R 3. 3.23	"	"	下布施、上布施
1338		鞆淵谷21	II-131444	R 3. 3.23	"	"	鞆淵谷
1339		鞆淵谷14	II-131445	R 3. 3.23	"	"	鞆淵谷
1340		鞆淵谷22	II-131446	R 3. 3.23	"	"	鞆淵谷
1341		鞆淵谷16	II-131447	R 3. 3.23	"	"	鞆淵谷
1342		大原75	II-131448	R 3. 3.23	"	"	大原
1343		大原79	II-131452	R 3. 3.23	"	"	大原
1344		大原80	II-131453	R 3. 3.23	"	"	大原
1345		大原81	II-131454	R 3. 3.23	"	"	大原
1346		長志16	II-131455	R 3. 3.23	"	"	長志
1347		下布施40	II-131456	R 3. 3.23	"	"	下布施
1348		大原82	II-131457	R 3. 3.23	"	"	大原
1349		大原84	II-131459	R 3. 3.23	"	"	大原
1350		大原85	II-131460	R 3. 3.23	"	"	大原
1351		大原86	II-131461	R 3. 3.23	"	"	大原
1352		大原87	II-131462	R 3. 3.23	"	"	大原
1353		大原88	II-131463	R 3. 3.23	"	"	大原
1354		大原89	II-131464	R 3. 3.23	"	"	大原
1355		大原90	II-131465	R 3. 3.23	"	"	大原
1356		大原91	II-131466	R 3. 3.23	"	"	大原
1357		大原92	II-131467	R 3. 3.23	"	"	大原
1358		大原93	II-131468	R 3. 3.23	"	"	大原
1359		大原94	II-131469	R 3. 3.23	"	"	大原
1360		大原95	II-131470	R 3. 3.23	"	"	大原
1361		長志18	II-131473	R 3. 3.23	"	"	長志
1362		鞆淵谷17	II-131475	R 3. 3.23	"	"	鞆淵谷
1363		新田39	II-131476	R 3. 3.23	"	"	新田、鞆淵谷
1364		大原97	II-131477	R 3. 3.23	"	"	大原
1365		大原98	II-131478	R 3. 3.23	"	"	大原
1366		山田40	II-131479	R 3. 3.23	"	"	山田
1367		山田41	II-131480	R 3. 3.23	"	"	山田
1368		山田42	II-131481	R 3. 3.23	"	"	山田
1369		山田43	II-131482	R 3. 3.23	"	"	山田
1370		山田44	II-131483	R 3. 3.23	"	"	山田

No.	市町村	箇所名	箇所番号	告示年月日	警戒区域 告示番号	特別警戒区域 告示番号	所在地
1371	いすみ市	山田45	II-131484	R 3. 3.23	千葉県告示第187号	千葉県告示第189号	山田
1372		山田46	II-131485	R 3. 3.23	"	"	山田
1373		山田47	II-131486	R 3. 3.23	"	"	山田
1374		山田48	II-131487	R 3. 3.23	"	"	山田
1375		山田50	II-131489	R 3. 3.23	"	"	山田
1376		沢部4	II-131490	R 3. 3.23	"	"	沢部
1377		沢部5	II-131491	R 3. 3.23	"	"	沢部
1378		沢部7	II-131493	R 3. 3.23	"	"	沢部
1379		沢部8	II-131494	R 3. 3.23	"	"	沢部
1380		沢部9	II-131495	R 3. 3.23	"	"	沢部
1381		鞆淵谷27	II-131496	R 3. 3.23	"	"	鞆淵谷、新田
1382		新田41	II-131497	R 3. 3.23	"	"	新田
1383		新田42	II-131498	R 3. 3.23	"	"	新田
1384		新田43	II-131499	R 3. 3.23	"	"	新田
1385		新田44	II-131500	R 3. 3.23	"	"	新田
1386		新田45	II-131501	R 3. 3.23	"	"	新田
1387		大原99	II-131502	R 3. 3.23	"	"	大原
1388		大原100	II-131503	R 3. 3.23	"	"	大原
1389		山田51	II-131504	R 3. 3.23	"	"	山田
1390		山田52	II-131505	R 3. 3.23	"	"	山田
1391		山田53	II-131506	R 3. 3.23	"	"	山田
1392		佐室6	II-131507	R 3. 3.23	"	"	佐室
1393		沢部10	II-131508	R 3. 3.23	"	"	沢部
1394		沢部11	II-131509	R 3. 3.23	"	"	沢部
1395		新田46	II-131510	R 3. 3.23	"	"	新田
1396		新田47	II-131511	R 3. 3.23	"	"	新田
1397		深堀4	II-131512	R 3. 3.23	"	"	深堀
1398		深堀5	II-131513	R 3. 3.23	"	"	深堀
1399		深堀6	II-131514	R 3. 3.23	"	"	深堀
1400		山田54	II-131515	R 3. 3.23	"	"	山田
1401		山田55	II-131516	R 3. 3.23	"	"	山田
1402		山田56	II-131517	R 3. 3.23	"	"	山田
1403		山田57	II-131518	R 3. 3.23	"	"	山田
1404		山田58	II-131519	R 3. 3.23	"	"	山田
1405		山田59	II-131520	R 3. 3.23	"	"	山田
1406		山田60	II-131521	R 3. 3.23	"	"	山田
1407		佐室7	II-131522	R 3. 3.23	"	"	佐室
1408		佐室8	II-131523	R 3. 3.23	"	"	佐室
1409		佐室9	II-131524	R 3. 3.23	"	"	佐室
1410		佐室10	II-131525	R 3. 3.23	"	"	佐室
1411		高谷10	II-131526	R 3. 3.23	"	"	高谷、佐室
1412		佐室12	II-131527	R 3. 3.23	"	"	佐室、高谷
1413		佐室13	II-131528	R 3. 3.23	"	"	佐室
1414		佐室14	II-131529	R 3. 3.23	"	"	佐室、高谷
1415		高谷11	II-131530	R 3. 3.23	"	"	高谷
1416		佐室17	II-131531	R 3. 3.23	"	"	佐室、高谷
1417		佐室16	II-131532	R 3. 3.23	"	"	特別警戒区域なし
1418		佐室18	II-131533	R 3. 3.23	"	"	千葉県告示第189号
1419		新田48	II-131534	R 3. 3.23	"	"	新田
1420		新田50	II-131536	R 3. 3.23	"	"	新田
1421		新田野10	II-131537	R 3. 3.23	"	"	新田野
1422		新田野11	II-131538	R 3. 3.23	"	"	新田野
1423		新田野12	II-131539	R 3. 3.23	"	"	新田野
1424		高谷12	II-131540	R 3. 3.23	"	"	高谷、下原
1425		国府台6	II-131541	R 3. 3.23	"	"	国府台

No.	市町村	箇所名	箇所番号	告示年月日	警戒区域 告示番号	特別警戒区域 告示番号	所在地
1426	いすみ市	国府台7	II-131542	R 3. 3.23	千葉県告示第187号	千葉県告示第189号	国府台
1427		高谷6	II-131544	R 3. 3.23	"	"	高谷
1428		高谷7	II-131545	R 3. 3.23	"	"	高谷
1429		高谷5	II-131546	R 3. 3.23	"	"	高谷
1430		細尾1	II-131547	R 3. 3.23	"	"	細尾、下原
1431		大原101	II-131548	R 3. 3.23	"	"	大原、深堀
1432		須賀谷46	II-131550	R 3. 3.23	"	"	須賀谷
1433		須賀谷47	II-131551	R 3. 3.23	"	"	須賀谷
1434		須賀谷48	II-131552	R 3. 3.23	"	"	須賀谷
1435		岬町谷上7	II-131554	R 3. 3.23	"	"	岬町谷上
1436		岬町谷上8	II-131555	R 3. 3.23	"	"	岬町谷上
1437		岬町谷上9	II-131556	R 3. 3.23	"	"	岬町谷上
1438		岬町谷上10	II-131557	R 3. 3.23	"	"	岬町谷上
1439		岬町谷上11	II-131558	R 3. 3.23	"	"	岬町谷上
1440		岬町谷上12	II-131559	R 3. 3.23	"	"	岬町谷上
1441		岬町和泉14	II-131560	R 3. 3.23	"	"	岬町和泉
1442		萩原99	II-131561	R 3. 3.23	"	"	萩原
1443		萩原100	II-131562	R 3. 3.23	"	"	萩原
1444		萩原101	II-131563	R 3. 3.23	"	"	萩原
1445		萩原37	II-131564	R 3. 3.23	"	"	萩原
1446		萩原38	II-131565	R 3. 3.23	"	"	萩原
1447		萩原39	II-131566	R 3. 3.23	"	"	萩原
1448		萩原40	II-131567	R 3. 3.23	"	"	萩原
1449		萩原42	II-131569	R 3. 3.23	"	"	萩原
1450		萩原43	II-131570	R 3. 3.23	"	"	萩原
1451		萩原44	II-131571	R 3. 3.23	"	"	萩原
1452		萩原45	II-131572	R 3. 3.23	"	"	萩原
1453		萩原46	II-131573	R 3. 3.23	"	"	萩原
1454		萩原47	II-131574	R 3. 3.23	"	"	萩原
1455		萩原48	II-131575	R 3. 3.23	"	"	萩原
1456		萩原50	II-131577	R 3. 3.23	"	"	萩原、能実
1457		萩原51	II-131578	R 3. 3.23	"	"	萩原
1458		須賀谷49	II-131579	R 3. 3.23	"	"	須賀谷
1459		須賀谷50	II-131580	R 3. 3.23	"	"	須賀谷
1460		能実24	II-131581	R 3. 3.23	"	"	能実
1461		須賀谷51	II-131582	R 3. 3.23	"	"	須賀谷
1462		須賀谷52	II-131583	R 3. 3.23	"	"	須賀谷
1463		能実25	II-131584	R 3. 3.23	"	"	能実
1464		能実18	II-131585	R 3. 3.23	"	"	能実
1465		須賀谷53	II-131586	R 3. 3.23	"	"	須賀谷
1466		能実19	II-131587	R 3. 3.23	"	"	能実
1467		能実20	II-131588	R 3. 3.23	"	"	能実
1468		須賀谷54	II-131590	R 3. 3.23	"	"	須賀谷
1469		能実22	II-131591	R 3. 3.23	"	"	能実
1470		能実23	II-131592	R 3. 3.23	"	"	能実
1471		松丸8	II-131593	R 3. 3.23	"	"	特別警戒区域なし 松丸
1472		須賀谷55	II-131594	R 3. 3.23	"	"	須賀谷
1473		島1	II-131595	R 3. 3.23	"	"	島
1474		島2	II-131596	R 3. 3.23	"	"	島
1475		島3	II-131597	R 3. 3.23	"	"	島
1476		松丸6	II-131598	R 3. 3.23	"	"	松丸
1477		松丸7	II-131599	R 3. 3.23	"	"	松丸
1478		岬町桑田1	II-131600	R 3. 3.23	"	"	岬町桑田
1479		岬町樺沢19	II-131602	R 3. 3.23	"	"	岬町樺沢
1480		岬町樺沢20	II-131603	R 3. 3.23	"	"	岬町樺沢

No.	市町村	箇所名	箇所番号	告示年月日	警戒区域 告示番号	特別警戒区域 告示番号	所在地
1481	いすみ市	岬町樺沢21	II-131604	R 3. 3.23	千葉県告示第187号	千葉県告示第189号	岬町樺沢
1482		岬町樺沢22	II-131606	R 3. 3.23	"	"	岬町樺沢
1483		岬町樺沢23	II-131607	R 3. 3.23	"	"	岬町樺沢
1484		岬町鶴根14	II-131608	R 3. 3.23	"	"	岬町鶴根、岬町嘉谷
1485		岬町鶴根15	II-131609	R 3. 3.23	"	"	岬町鶴根、岬町中滝
1486		岬町鶴根16	II-131610	R 3. 3.23	"	"	岬町鶴根
1487		岬町鶴根17	II-131611	R 3. 3.23	"	"	岬町鶴根
1488		岬町鶴根18	II-131612	R 3. 3.23	"	"	岬町鶴根
1489		岬町東小高11	II-131613	R 3. 3.23	"	"	岬町東小高
1490		岬町東小高12	II-131614	R 3. 3.23	"	"	岬町東小高
1491		岬町鶴根19	II-131615	R 3. 3.23	"	"	岬町鶴根、岬町東小高、岬町三門
1492		岬町三門6	II-131616	R 3. 3.23	"	"	岬町三門
1493		岬町井沢2	II-131617	R 3. 3.23	"	"	岬町井沢
1494		岬町井沢4	II-131619	R 3. 3.23	"	"	岬町井沢
1495		岬町井沢5	II-131620	R 3. 3.23	"	"	岬町井沢
1496		岬町鶴根20	II-131621	R 3. 3.23	"	"	岬町鶴根
1497		萩原102	II-131622	R 3. 3.23	"	"	萩原
1498		萩原52	II-131623	R 3. 3.23	"	"	萩原
1499		萩原60	II-131624	R 3. 3.23	"	"	萩原
1500		萩原61	II-131625	R 3. 3.23	"	"	萩原
1501		萩原62	II-131626	R 3. 3.23	"	"	萩原
1502		萩原63	II-131627	R 3. 3.23	"	"	萩原
1503		萩原64	II-131628	R 3. 3.23	"	"	萩原
1504		萩原65	II-131629	R 3. 3.23	"	"	萩原
1505		萩原66	II-131630	R 3. 3.23	"	"	萩原
1506		萩原68	II-131632	R 3. 3.23	"	"	萩原
1507		萩原69	II-131633	R 3. 3.23	"	"	萩原
1508		萩原70	II-131634	R 3. 3.23	"	"	萩原
1509		萩原71	II-131635	R 3. 3.23	"	"	萩原
1510		萩原72	II-131636	R 3. 3.23	"	"	萩原
1511		萩原73	II-131637	R 3. 3.23	"	"	萩原、今岡
1512		萩原74	II-131638	R 3. 3.23	"	"	萩原
1513		萩原75	II-131639	R 3. 3.23	"	"	萩原
1514		萩原76	II-131640	R 3. 3.23	"	"	萩原
1515		萩原77	II-131641	R 3. 3.23	"	"	萩原
1516		萩原78	II-131642	R 3. 3.23	"	"	萩原
1517		萩原79	II-131643	R 3. 3.23	"	"	萩原
1518		萩原80	II-131644	R 3. 3.23	"	"	萩原
1519		作田12	II-131645	R 3. 3.23	"	"	作田
1520		作田13	II-131646	R 3. 3.23	"	"	作田
1521		作田14	II-131647	R 3. 3.23	"	"	作田
1522		作田15	II-131648	R 3. 3.23	"	"	作田
1523		作田17	II-131650	R 3. 3.23	"	"	作田
1524		作田18	II-131651	R 3. 3.23	"	"	作田
1525		作田19	II-131652	R 3. 3.23	"	"	作田
1526		作田20	II-131653	R 3. 3.23	"	"	作田、八乙女
1527		八乙女6	II-131654	R 3. 3.23	"	"	八乙女
1528		八乙女7	II-131655	R 3. 3.23	"	"	八乙女
1529		八乙女8	II-131656	R 3. 3.23	"	"	八乙女
1530		八乙女9	II-131657	R 3. 3.23	"	"	八乙女
1531		八乙女10	II-131658	R 3. 3.23	"	"	八乙女、引田
1532		弥正2	II-131659	R 3. 3.23	"	"	弥正、深谷
1533		増田4	II-131662	R 3. 3.23	"	"	増田
1534		増田5	II-131663	R 3. 3.23	"	"	増田
1535		増田6	II-131664	R 3. 3.23	"	"	増田

No.	市町村	箇所名	箇所番号	告示年月日	警戒区域 告示番号	特別警戒区域 告示番号	所在地
1536	いすみ市	作田23	II-131667	R 3. 3.23	千葉県告示第187号	千葉県告示第189号	作田
1537		柿和田6	II-131668	R 3. 3.23	"	"	柿和田
1538		柿和田7	II-131669	R 3. 3.23	"	"	柿和田
1539		礼森4	II-131672	R 3. 3.23	"	"	礼森
1540		礼森5	II-131673	R 3. 3.23	"	"	礼森
1541		大野20	II-131674	R 3. 3.23	"	"	大野
1542		大野21	II-131675	R 3. 3.23	"	"	大野
1543		大野22	II-131676	R 3. 3.23	"	"	大野
1544		大野23	II-131677	R 3. 3.23	"	"	大野
1545		萩原81	II-131678	R 3. 3.23	"	"	萩原
1546		上布施31	II-131712	R 3. 3.23	"	"	上布施
1547		萩原53	II-131725	R 3. 3.23	"	"	萩原
1548		萩原54	II-131726	R 3. 3.23	"	"	萩原
1549		萩原55	II-131727	R 3. 3.23	"	"	萩原
1550		須賀谷56	II-131728	R 3. 3.23	"	"	須賀谷
1551		須賀谷57	II-131729	R 3. 3.23	"	"	須賀谷
1552		萩原56	II-131730	R 3. 3.23	"	"	萩原
1553		須賀谷58	II-131731	R 3. 3.23	"	"	須賀谷
1554		岬町谷上13	II-131732	R 3. 3.23	"	"	岬町谷上
1555		岬町岩熊9	II-131733	R 3. 3.23	"	"	岬町岩熊
1556		岬町谷上14	II-131734	R 3. 3.23	"	"	岬町谷上
1557		岬町岩熊10	II-131735	R 3. 3.23	"	"	岬町岩熊
1558		岬町鴨根21	II-131736	R 3. 3.23	"	"	岬町鴨根
1559		岬町鴨根22	II-131737	R 3. 3.23	"	"	岬町鴨根
1560		小沢40	II-131752	R 3. 3.23	"	"	小沢
1561		小沢41	II-131753	R 3. 3.23	"	"	小沢
1562		岬町和泉20	III-0262	R 3. 3.23	"	"	岬町和泉、岬町中原
1563		岬町井沢7	III-0263	R 3. 3.23	"	"	岬町井沢
1564		岬町三門9	III-0265	R 3. 3.23	"	"	岬町三門
1565		新田53	III-0376	R 3. 3.23	"	"	特別警戒区域外
1566		山田25	III-0377	R 3. 3.23	"	千葉県告示第189号	新田
1567		長志2	III-0378	R 3. 3.23	"	"	長志
1568		萩原谷1	III-0379	R 3. 3.23	"	"	萩原谷
1569		山田65	III-0380	R 3. 3.23	"	"	山田
1570		山田66	III-0381	R 3. 3.23	"	"	山田
1571		大原2	III-0383	R 3. 3.23	"	"	大原
1572		大原3	III-0384	R 3. 3.23	"	"	大原
1573		大原4	III-0385	R 3. 3.23	"	"	大原
1574		大原5	III-0386	R 3. 3.23	"	"	大原
1575		大原6	III-0387	R 3. 3.23	"	"	大原
1576		大原7	III-0388	R 3. 3.23	"	"	大原
1577		萩原谷2	III-0389	R 3. 3.23	"	"	萩原谷
1578		萩原谷23	III-0390	R 3. 3.23	"	"	萩原谷
1579		大原42	III-0391	R 3. 3.23	"	"	大原、小沢
1580		岬町市野々1	III-0401	R 3. 3.23	"	"	岬町市野々
1581		岬町市野々2	III-0402	R 3. 3.23	"	"	岬町市野々
1582		岬町市野々3	III-0403	R 3. 3.23	"	"	岬町市野々
1583		岬町岩熊11	III-0405	R 3. 3.23	"	"	岬町岩熊
1584		岬町櫻沢39	III-0409	R 3. 3.23	"	"	岬町櫻沢
1585		岬町鴨根31	III-0410	R 3. 3.23	"	"	岬町鴨根、岬町中滝
1586		行川11	III-0443	R 3. 3.23	"	"	行川
1587		新田野8	III-0446	R 3. 3.23	"	"	新田野
1588		山田26	III-0447	R 3. 3.23	"	"	山田
1589		大野2	III-0448	R 3. 3.23	"	"	大野
1590		山田27	III-0449	R 3. 3.23	"	"	山田

No.	市町村	箇所名	箇所番号	告示年月日	警戒区域 告示番号	特別警戒区域 告示番号	所在地
1591	いすみ市	岬町中原21	III-1202	R 3. 3.23	千葉県告示第187号	千葉県告示第189号	岬町中原
1592		岬町和泉21	III-1203	R 3. 3.23	"	"	岬町和泉
1593		長志20	II-131777	R 3. 3.23	"	"	長志
1594		山田61	II-131778	R 3. 3.23	"	"	山田
1595		山田62	II-131779	R 3. 3.23	"	"	山田
1596		岩船23	II-131795	R 3. 3.23	"	"	岩船
1597		岩船24	II-131796	R 3. 3.23	"	"	岩船
1598		岩船25	II-131797	R 3. 3.23	"	"	岩船
1599		岩船26	II-131798	R 3. 3.23	"	"	岩船
1600		岩船27	II-131799	R 3. 3.23	"	"	岩船
1601		小沢46	II-131800	R 3. 3.23	"	"	小沢、大原
1602		小沢26	II-131802	R 3. 3.23	"	"	小沢、大原台
1603		八乙女11	II-131803	R 3. 3.23	"	"	八乙女
1604		大原102	II-131804	R 3. 3.23	"	"	大原
1605		大原103	II-131805	R 3. 3.23	"	"	大原
1606		大原104	II-131806	R 3. 3.23	"	"	大原
1607		萩原86	II-131780	R 3. 3.23	"	"	萩原
1608		萩原87	II-131781	R 3. 3.23	"	"	萩原
1609		萩原88	II-131782	R 3. 3.23	"	"	萩原
1610		萩原89	II-131783	R 3. 3.23	"	"	萩原
1611		萩原90	II-131784	R 3. 3.23	"	"	萩原
1612		萩原91	II-131785	R 3. 3.23	"	"	萩原
1613		萩原92	II-131786	R 3. 3.23	"	"	萩原
1614		下布施41	II-122K2070	R 5.12.5	千葉県告示第473号	千葉県告示第475号	下布施
1615		下布施42	II-122K2079	R 5.12.5	"	"	下布施、上布施
1616		下布施43	II-122K2080	R 5.12.5	"	"	下布施
1617		下布施44	II-122K2083	R 5.12.5	"	"	下布施
1618		下布施45	II-122K2087	R 5.12.5	"	"	下布施
1619		下布施46	II-122K2074	R 5.12.5	"	"	下布施
1620		下布施47	II-122K2075	R 5.12.5	"	"	下布施
1621		下布施48	II-122K2086	R 5.12.5	"	"	下布施
1622		下布施49	II-122K2090	R 5.12.5	"	"	下布施
1623		下布施50	II-122K2071	R 5.12.5	"	"	下布施
1624		下布施51	II-122K2076	R 5.12.5	"	"	下布施
1625		下布施52	II-122K2078	R 5.12.5	"	"	下布施
1626		下布施53	II-122K2081	R 5.12.5	"	"	下布施
1627		下布施54	II-122K2082	R 5.12.5	"	"	下布施
1628		下布施55	II-122K2084	R 5.12.5	"	"	下布施
1629		下布施56	II-122K2085	R 5.12.5	"	"	下布施
1630		下布施57	II-122K2088	R 5.12.5	"	"	下布施
1631		下布施58	II-122K2092	R 5.12.5	"	"	下布施
1632		岩船29	II-122K2130	R 5.12.5	"	"	岩船
1633		岩船30	II-122K2131	R 5.12.5	"	"	岩船、小沢
1634		岩船31	II-122K2126	R 5.12.5	"	"	岩船
1635		岩船32	II-122K2127	R 5.12.5	"	"	岩船
1636		岩船33	II-122K2128	R 5.12.5	"	"	岩船
1637		岩船34	II-122K2129	R 5.12.5	"	"	岩船
1638		小沢47	II-122K2262	R 5.12.5	"	"	小沢
1639		小沢48	II-122K2264	R 5.12.5	"	"	小沢
1640		小沢49	II-122K2265	R 5.12.5	"	"	小沢
1641		小沢50	II-122K2267	R 5.12.5	"	"	小沢、大原台
1642		小沢51	II-122K2263	R 5.12.5	"	"	小沢
1643		小沢52	II-122K2271	R 5.12.5	"	"	小沢、小池
1644		小沢53	II-122K2274	R 5.12.5	"	"	小沢
1645		小沢54	II-122K2276	R 5.12.5	"	"	小沢

No.	市町村	箇所名	箇所番号	告示年月日	警戒区域 告示番号	特別警戒区域 告示番号	所在地
1646	いすみ市	小沢55	II-122K2259	R 5.12.5	千葉県告示第473号	千葉県告示第475号	小沢
1647		小沢56	II-122K2260	R 5.12.5	"	"	小沢
1648		小池27	II-122K2273	R 5.12.5	"	"	小池
1649		小池28	II-122K2275	R 5.12.5	"	"	小池
1650		小池29	II-122K2277	R 5.12.5	"	"	小池
1651		小池30	II-122K2278	R 5.12.5	"	"	小池
1652		小池31	II-122K2279	R 5.12.5	"	"	小池
1653		小池32	II-122K2280	R 5.12.5	"	"	小池
1654		小池33	II-122K2281	R 5.12.5	"	"	小池、大原台
1655		小池34	II-122K2282	R 5.12.5	"	"	小池、小沢
1656		小池35	II-122K2285	R 5.12.5	"	"	小池
1657		上布施39	II-122K2291	R 5.12.5	"	"	上布施
1658		上布施40	II-122K2292	R 5.12.5	"	"	上布施、御宿町上布施
1659		上布施41	II-122K2293	R 5.12.5	"	"	上布施
1660		上布施42	II-122K2294	R 5.12.5	"	"	上布施
1661		上布施43	II-122K2295	R 5.12.5	"	"	上布施
1662		大原台2	II-122K2284	R 5.12.5	"	"	大原台、小池
1663		大原台3	II-122K2376	R 5.12.5	"	"	大原台、小池、御宿町久保
1664		大原台4	II-122K2379	R 5.12.5	"	"	大原台
1665		大原台5	II-122K2381	R 5.12.5	"	"	大原台
1666		大原台6	II-122K2261	R 5.12.5	"	"	大原台
1667		大原台7	II-122K2377	R 5.12.5	"	"	大原台
1668		大原台8	II-122K2378	R 5.12.5	"	"	大原台
1669		大原台9	II-122K2380	R 5.12.5	"	"	大原台
1670		大原台10	II-122K2382	R 5.12.5	"	"	大原台
1671		大原台11	II-122K2383	R 5.12.5	"	"	大原台
1672		下布施59	II-122K2091	R 6.6.7	千葉県告示第336号	千葉県告示第340号	下布施
1673		佐室19	II-122K2159	R 6.6.7	"	"	佐室
1674		佐室20	II-122K2158	R 6.6.7	"	"	佐室
1675		釈迦谷28	II-122K2240	R 6.6.7	"	"	釈迦谷
1676		釈迦谷29	II-122K2241	R 6.6.7	"	"	釈迦谷
1677		釈迦谷30	II-122K2247	R 6.6.7	"	"	釈迦谷
1678		釈迦谷31	II-122K2248	R 6.6.7	"	"	釈迦谷、新田若山深堀入会地
1679		釈迦谷32	II-122K2239	R 6.6.7	"	"	釈迦谷、小沢
1680		釈迦谷33	II-122K2243	R 6.6.7	"	"	釈迦谷
1681		釈迦谷34	II-122K2244	R 6.6.7	"	"	釈迦谷
1682		釈迦谷35	II-122K2245	R 6.6.7	"	"	釈迦谷、下布施
1683		釈迦谷36	II-122K2246	R 6.6.7	"	"	釈迦谷
1684		釈迦谷37	II-122K2249	R 6.6.7	"	"	釈迦谷
1685		釈迦谷38	II-122K2250	R 6.6.7	"	"	釈迦谷
1686		釈迦谷39	II-122K2251	R 6.6.7	"	"	釈迦谷
1687		小沢57	II-122K2269	R 6.6.7	"	"	小沢
1688		小沢58	II-122K2266	R 6.6.7	"	"	小沢
1689		小沢59	II-122K2268	R 6.6.7	"	"	小沢
1690		小沢60	II-122K2270	R 6.6.7	"	"	小沢
1691		新田55	II-122K2299	R 6.6.7	"	"	新田
1692		新田56	II-122K2297	R 6.6.7	"	"	新田
1693		新田57	II-122K2298	R 6.6.7	"	"	新田
1694		新田58	II-122K2300	R 6.6.7	"	"	新田
1695		新田59	II-122K2301	R 6.6.7	"	"	新田
1696		新田60	II-122K2302	R 6.6.7	"	"	新田
1697		新田61	II-122K2303	R 6.6.7	"	"	新田
1698		新田62	II-122K2304	R 6.6.7	"	"	新田
1699		新田63	II-122K2305	R 6.6.7	"	"	新田
1700		新田64	II-122K2296	R 6.6.7	"	"	新田

No.	市町村	箇所名	箇所番号	告示年月日	警戒区域 告示番号	特別警戒区域 告示番号	所在地
1701	いすみ市	大原113	I-122K2352	R 6.6.7	千葉県告示第336号	千葉県告示第340号	大原
1702		大原114	II-122K2344	R 6.6.7	"	"	大原
1703		大原115	II-122K2346	R 6.6.7	"	"	大原
1704		大原116	II-122K2347	R 6.6.7	"	"	大原
1705		大原117	II-122K2348	R 6.6.7	"	"	大原
1706		大原118	II-122K2349	R 6.6.7	"	"	大原
1707		大原119	II-122K2350	R 6.6.7	"	"	大原
1708		大原120	II-122K2351	R 6.6.7	"	"	大原
1709		長志23	I-122K2449	R 6.6.7	"	"	長志
1710		長志24	II-122K2451	R 6.6.7	"	"	長志
1711		長志25	II-122K2452	R 6.6.7	"	"	長志
1712		長志26	II-122K2453	R 6.6.7	"	"	長志
1713		長志27	II-122K2454	R 6.6.7	"	"	長志、沢部
1714		長志28	II-122K2455	R 6.6.7	"	"	長志
1715		山田67	II-122K2198	R 6.6.7	"	"	山田
1716		沢部12	II-122K2417	R 6.6.7	"	"	沢部
1717		沢部13	II-122K2418	R 6.6.7	"	"	沢部
1718		沢部14	II-122K2419	R 6.6.7	"	"	沢部、佐室
1719		山田68	I-122K2191	R 6.8.2	千葉県告示第405号	千葉県告示第409号	山田
1720		山田69	II-122K2195	R 6.8.2	"	"	山田
1721		山田70	I-122K2206	R 6.8.2	"	"	山田
1722		山田71	I-122K2228	R 6.8.2	"	"	山田
1723		山田72	II-122K2179	R 6.8.2	"	"	山田
1724		山田73	II-122K2180	R 6.8.2	"	"	山田
1725		山田74	II-122K2181	R 6.8.2	"	"	山田
1726		山田75	II-122K2182	R 6.8.2	"	"	山田
1727		山田76	II-122K2184	R 6.8.2	"	"	山田
1728		山田77	II-122K2185	R 6.8.2	"	"	山田
1729		山田78	II-122K2186	R 6.8.2	"	"	山田
1730		山田79	II-122K2187	R 6.8.2	"	"	山田
1731		山田80	II-122K2188	R 6.8.2	"	"	山田
1732		山田81	II-122K2189	R 6.8.2	"	"	山田
1733		山田82	II-122K2190	R 6.8.2	"	"	山田
1734		山田83	II-122K2192	R 6.8.2	"	"	山田
1735		山田84	II-122K2193	R 6.8.2	"	"	山田
1736		山田85	II-122K2194	R 6.8.2	"	"	山田
1737		山田86	II-122K2197	R 6.8.2	"	"	山田
1738		山田87	II-122K2199	R 6.8.2	"	"	山田
1739		山田88	II-122K2200	R 6.8.2	"	"	山田
1740		山田89	II-122K2201	R 6.8.2	"	"	山田
1741		山田90	II-122K2202	R 6.8.2	"	"	山田
1742		山田91	II-122K2204	R 6.8.2	"	"	山田
1743		山田92	II-122K2205	R 6.8.2	"	"	山田
1744		山田93	II-122K2208	R 6.8.2	"	"	山田
1745		山田94	II-122K2209	R 6.8.2	"	"	山田
1746		山田95	II-122K2210	R 6.8.2	"	"	山田
1747		山田96	II-122K2211	R 6.8.2	"	"	山田
1748		山田97	II-122K2213	R 6.8.2	"	"	山田
1749		山田98	II-122K2214	R 6.8.2	"	"	山田
1750		山田99	II-122K2215	R 6.8.2	"	"	山田
1751		山田100	II-122K2216	R 6.8.2	"	"	山田
1752		山田101	II-122K2218	R 6.8.2	"	"	山田
1753		山田102	II-122K2222	R 6.8.2	"	"	山田
1754		山田103	II-122K2223	R 6.8.2	"	"	山田
1755		山田104	II-122K2226	R 6.8.2	"	"	山田



No.	市町村	箇所名	箇所番号	告示年月日	警戒区域 告示番号	特別警戒区域 告示番号	所在地
1756	いすみ市	山田105	II-122K2227	R 6. 8. 2	千葉県告示第405号	千葉県告示第409号	山田
1757		大野24	I-122K2388	R 6. 8. 2	"	"	大野
1758		大野25	I-122K2390	R 6. 8. 2	"	"	大野
1759		大野26	I-122K2405	R 6. 8. 2	"	"	大野
1760		大野27	I-122K2408	R 6. 8. 2	"	"	大野
1761		大野28	II-122K2384	R 6. 8. 2	"	"	大野
1762		大野29	II-122K2385	R 6. 8. 2	"	"	大野
1763		大野30	II-122K2387	R 6. 8. 2	"	"	大野
1764		大野31	II-122K2389	R 6. 8. 2	"	"	大野
1765		大野32	II-122K2392	R 6. 8. 2	"	"	大野
1766		大野33	II-122K2393	R 6. 8. 2	"	"	大野
1767		大野34	II-122K2394	R 6. 8. 2	"	"	大野
1768		大野35	II-122K2395	R 6. 8. 2	"	"	大野
1769		大野36	II-122K2396	R 6. 8. 2	"	"	大野
1770		大野37	II-122K2397	R 6. 8. 2	"	"	大野
1771		大野38	II-122K2401	R 6. 8. 2	"	"	大野
1772		大野39	II-122K2402	R 6. 8. 2	"	"	大野
1773		大野40	II-122K2403	R 6. 8. 2	"	"	大野
1774		大野41	II-122K2404	R 6. 8. 2	"	"	大野
1775		大野42	II-122K2406	R 6. 8. 2	"	"	大野
1776		大野43	II-122K2407	R 6. 8. 2	"	"	大野
		小計					
1777	大多喜町	田代	I-1611	H21.10.16	千葉県告示第718号	千葉県告示第719号	田代字田代台
1778		横山1	I-0946	H22. 3.16	千葉県告示第155号	千葉県告示第158号	横山字部田
1779		横山2	I-0947	H22. 3.16	"	"	横山字南越
1780		久我原	I-0949	H22. 3.16	"	"	久我原字西畑
1781		下大多喜	I-0950	H22. 3.16	"	"	下大多喜字高谷
1782		小土呂1	I-0952	H22. 3.16	"	"	小土呂字金谷
1783		上原2	I-0955	H22. 3.16	"	"	上原字中里
1784		泉水1	I-0957	H22. 3.16	"	"	泉水字部田
1785		台	I-0959	H22. 3.16	"	"	下大多喜字台
1786		大田代	I-0961	H22. 3.16	"	"	大田代字部田
1787		中野	I-0962	H22. 3.16	"	"	中野字中野
1788		峯之越	I-0964	H22. 3.16	"	"	下大多喜字峯越
1789		小土呂2	I-0953	H25. 3. 8	千葉県告示第114号	千葉県告示第115号	小土呂字堀上
1790		面白1	II-4422	H25. 3. 8	"	"	面白字下川
1791		面白2	II-4423	H25. 3. 8	"	"	面白字高畑
1792		大田代2	II-4424	H25. 3. 8	"	"	大田代字ビヤクビ
1793		小谷松1	II-4458	H25. 3. 8	"	"	小谷松字横吹
1794		下大多喜1	II-4464	H25. 3. 8	"	"	下大多喜字宮谷
1795		泉水4	II-4466	H25. 3. 8	"	"	泉水字泉森
1796		泉水3	II-4467	H25. 3. 8	"	"	泉水字堂谷
1797		横山3	II-4468	H25. 3. 8	"	"	横山字里ヶ谷
1798		小土呂7	II-4474	H25. 3. 8	"	"	小土呂字金谷
1799		葛藤1	I-0948	R 3. 3.19	千葉県告示第165号	千葉県告示第169号	葛藤
1800		葛藤2	I-0951	R 3. 3.19	"	"	葛藤
1801		上原1	I-0954	R 3. 3.19	"	"	上原
1802		西部田	I-0956	R 3. 3.19	"	"	西部田
1803		泉水2	I-0958	R 3. 3.19	"	"	泉水、横山
1804		八声1	I-0963	R 3. 3.19	"	"	八声
1805		横山14	I-0965	R 3. 3.19	"	"	横山
1806		大多喜5	I-2040	R 3. 3.19	"	"	大多喜
1807		小田代18	I-2041	R 3. 3.19	"	"	小田代、面白
1808		大多喜2	I-131001	R 3. 3.19	"	"	大多喜
1809		大多喜3	I-131002	R 3. 3.19	"	"	大多喜

No.	市町村	箇所名	箇所番号	告示年月日	警戒区域 告示番号	特別警戒区域 告示番号	所在地
1810	大多喜町	船子4	I-131019	R 3. 3.19	千葉県告示第165号	千葉県告示第169号	船子、森宮
1811		森宮2	I-131020	R 3. 3.19	"	"	森宮
1812		横山6	I-131021	R 3. 3.19	"	"	横山
1813		小田代5	I-131022	R 3. 3.19	"	"	小田代
1814		小田代6	I-131023	R 3. 3.19	"	"	小田代
1815		栗又6	I-131024	R 3. 3.19	"	"	栗又
1816		栗又7	I-131025	R 3. 3.19	"	"	栗又
1817		宇高原2	I-131026	R 3. 3.19	"	"	宇高原
1818		栗又8	I-131030	R 3. 3.19	"	"	栗又
1819		小沢又1	II-4421	R 3. 3.19	"	"	小沢又
1820		大田代3	II-4425	R 3. 3.19	"	"	大田代
1821		押沼1	II-4426	R 3. 3.19	"	"	押沼
1822		宇高原1	II-4427	R 3. 3.19	"	"	宇高原
1823		笹倉1	II-4428	R 3. 3.19	"	"	笹倉、馬場内
1824		押沼5	II-4429	R 3. 3.19	"	"	押沼
1825		平沢1	II-4430	R 3. 3.19	"	"	平沢
1826		三条1	II-4431	R 3. 3.19	"	"	三条
1827		伊保田1	II-4433	R 3. 3.19	"	"	伊保田
1828		伊保田2	II-4434	R 3. 3.19	"	"	伊保田
1829		伊保田3	II-4435	R 3. 3.19	"	"	伊保田
1830		小田代1	II-4436	R 3. 3.19	"	"	小田代
1831		小田代2	II-4437	R 3. 3.19	"	"	小田代
1832		石神1	II-4438	R 3. 3.19	"	"	石神
1833		馬場内1	II-4439	R 3. 3.19	"	"	馬場内
1834		庄司1	II-4440	R 3. 3.19	"	"	庄司
1835		松尾5	II-4441	R 3. 3.19	"	"	松尾
1836		小苗1	II-4442	R 3. 3.19	"	"	小苗
1837		小苗2	II-4443	R 3. 3.19	"	"	小苗、弥喜用
1838		畑切1	II-4444	R 3. 3.19	"	"	畑切
1839		葛藤3	II-4445	R 3. 3.19	"	"	葛藤
1840		大戸1	II-4446	R 3. 3.19	"	"	大戸
1841		久我原3	II-4447	R 3. 3.19	"	"	久我原
1842		上原3	II-4448	R 3. 3.19	"	"	上原
1843		上原4	II-4449	R 3. 3.19	"	"	上原
1844		紙敷1	II-4450	R 3. 3.19	"	"	紙敷
1845		紙敷2	II-4451	R 3. 3.19	"	"	紙敷
1846		中野2	II-4452	R 3. 3.19	"	特別警戒区域なし	中野
1847		紙敷4	II-4453	R 3. 3.19	"	千葉県告示第169号	紙敷
1848		紙敷5	II-4454	R 3. 3.19	"	"	紙敷
1849		紙敷6	II-4455	R 3. 3.19	"	"	紙敷
1850		紙敷7	II-4456	R 3. 3.19	"	"	紙敷
1851		紙敷8	II-4457	R 3. 3.19	"	"	紙敷
1852		西部田2	II-4459	R 3. 3.19	"	"	西部田
1853		西部田3	II-4460	R 3. 3.19	"	"	西部田
1854		船子2	II-4462	R 3. 3.19	"	"	船子、森宮
1855		船子3	II-4463	R 3. 3.19	"	"	船子、森宮
1856		下大多喜2	II-4465	R 3. 3.19	"	"	下大多喜
1857		横山4	II-4469	R 3. 3.19	"	"	横山
1858		小土呂3	II-4470	R 3. 3.19	"	"	小土呂
1859		小土呂4	II-4471	R 3. 3.19	"	"	小土呂
1860		小土呂5	II-4472	R 3. 3.19	"	"	小土呂
1861		小土呂6	II-4473	R 3. 3.19	"	"	小土呂
1862		八声2	II-4475	R 3. 3.19	"	"	八声
1863		栗又1	II-4476	R 3. 3.19	"	"	栗又
1864		栗又2	II-4477	R 3. 3.19	"	"	栗又

No.	市町村	箇所名	箇所番号	告示年月日	警戒区域 告示番号	特別警戒区域 告示番号	所在地
1865	大多喜町	栗又3	II-4478	R 3. 3.19	千葉県告示第165号	千葉県告示第169号	栗又
1866		栗又4	II-4479	R 3. 3.19	"	"	栗又
1867		栗又5	II-4480	R 3. 3.19	"	"	栗又
1868		八声4	II-130118	R 3. 3.19	"	"	八声、小谷松
1869		泉水5	II-130134	R 3. 3.19	"	"	泉水、横山
1870		小田代3	II-130135	R 3. 3.19	"	"	小田代
1871		小土呂8	II-131085	R 3. 3.19	"	"	小土呂
1872		小土呂9	II-131086	R 3. 3.19	"	"	小土呂
1873		小土呂10	II-131087	R 3. 3.19	"	"	小土呂
1874		小土呂12	II-131089	R 3. 3.19	"	"	小土呂
1875		小土呂13	II-131090	R 3. 3.19	"	"	小土呂
1876		小土呂14	II-131091	R 3. 3.19	"	"	小土呂
1877		小土呂15	II-131092	R 3. 3.19	"	"	小土呂、横山
1878		森宮3	II-131371	R 3. 3.19	"	"	森宮、船子
1879		船子5	II-131372	R 3. 3.19	"	"	船子、森宮
1880		新丁1	II-131373	R 3. 3.19	"	"	新丁、船子
1881		新丁2	II-131374	R 3. 3.19	"	"	新丁
1882		葛藤4	II-131375	R 3. 3.19	"	"	葛藤
1883		葛藤5	II-131376	R 3. 3.19	"	"	葛藤
1884		葛藤6	II-131377	R 3. 3.19	"	"	葛藤
1885		葛藤7	II-131378	R 3. 3.19	"	"	葛藤
1886		葛藤8	II-131385	R 3. 3.19	"	"	葛藤
1887		葛藤9	II-131386	R 3. 3.19	"	"	葛藤
1888		大多喜4	II-131387	R 3. 3.19	"	"	大多喜
1889		横山15	II-131381	R 3. 3.19	"	"	横山
1890		泉水6	II-131713	R 3. 3.19	"	"	泉水
1891		泉水7	II-131383	R 3. 3.19	"	"	泉水
1892		横山7	II-131714	R 3. 3.19	"	"	横山
1893		横山8	II-131715	R 3. 3.19	"	"	横山
1894		葛藤11	II-131716	R 3. 3.19	"	"	葛藤
1895		小田代19	II-131717	R 3. 3.19	"	"	小田代
1896		小田代7	II-131718	R 3. 3.19	"	"	小田代、大田代
1897		小田代9	II-131720	R 3. 3.19	"	"	小田代
1898		小田代10	II-131721	R 3. 3.19	"	"	小田代
1899		小田代11	II-131722	R 3. 3.19	"	"	小田代
1900		小田代13	II-131724	R 3. 3.19	"	"	小田代
1901		堀切2	II-131398	R 3. 3.19	"	"	堀切
1902		堀切3	II-131399	R 3. 3.19	"	"	堀切
1903		堀切5	II-131401	R 3. 3.19	"	"	堀切
1904		堀切6	II-131402	R 3. 3.19	"	"	堀切
1905		堀切7	II-131403	R 3. 3.19	"	"	堀切、中野
1906		松尾3	II-131404	R 3. 3.19	"	"	松尾
1907		小沢又2	II-131405	R 3. 3.19	"	"	小沢又
1908		栗又11	II-131408	R 3. 3.19	"	"	栗又
1909		栗又12	II-131409	R 3. 3.19	"	"	栗又
1910		栗又13	II-131410	R 3. 3.19	"	"	栗又
1911		苗倉3	II-131411	R 3. 3.19	"	"	苗倉、押沼
1912		押沼3	II-131413	R 3. 3.19	"	"	押沼
1913		平沢2	II-131414	R 3. 3.19	"	"	平沢
1914		平沢4	II-131416	R 3. 3.19	"	"	平沢
1915		大田代4	II-131418	R 3. 3.19	"	"	大田代
1916		堀切9	II-131432	R 3. 3.19	"	"	堀切
1917		堀切10	II-131433	R 3. 3.19	"	"	堀切
1918		面白3	II-131434	R 3. 3.19	"	"	面白
1919		下大多喜3	II-131660	R 3. 3.19	"	"	下大多喜

No.	市町村	箇所名	箇所番号	告示年月日	警戒区域 告示番号	特別警戒区域 告示番号	所在地
1920	大多喜町	横山10	II-131680	R 3. 3.19	千葉県告示第165号	千葉県告示第169号	横山
1921		横山11	II-131681	R 3. 3.19	"	"	横山
1922		板谷3	II-131684	R 3. 3.19	"	"	板谷
1923		板谷4	II-131685	R 3. 3.19	"	"	板谷、堀切
1924		板谷12	II-131686	R 3. 3.19	"	"	板谷、堀切
1925		板谷6	II-131688	R 3. 3.19	"	"	板谷
1926		板谷7	II-131689	R 3. 3.19	"	"	板谷
1927		板谷8	II-131690	R 3. 3.19	"	"	板谷
1928		板谷10	II-131692	R 3. 3.19	"	"	板谷
1929		中野1	II-131693	R 3. 3.19	"	"	中野、板谷
1930		田代2	II-131695	R 3. 3.19	"	"	田代、弓木
1931		平沢9	II-131696	R 3. 3.19	"	"	平沢
1932		平沢10	II-131697	R 3. 3.19	"	"	平沢
1933		平沢11	II-131698	R 3. 3.19	"	"	平沢
1934		会所4	II-131700	R 3. 3.19	"	"	会所
1935		会所5	II-131701	R 3. 3.19	"	"	会所
1936		筒森3	II-131702	R 3. 3.19	"	"	筒森
1937		横山16	II-131738	R 3. 3.19	"	"	横山
1938		小田代16	II-131739	R 3. 3.19	"	"	小田代、面白
1939		小田代17	II-131740	R 3. 3.19	"	"	小田代
1940		堀切11	II-131741	R 3. 3.19	"	"	堀切
1941		小沢又4	II-131742	R 3. 3.19	"	"	小沢又
1942		栗又15	II-131743	R 3. 3.19	"	"	栗又
1943		栗又16	II-131744	R 3. 3.19	"	"	栗又
1944		栗又17	II-131745	R 3. 3.19	"	"	栗又
1945		小沢又3	II-131746	R 3. 3.19	"	"	小沢又
1946		栗又19	II-131747	R 3. 3.19	"	"	栗又
1947		面白5	II-131748	R 3. 3.19	"	"	面白
1948		弥喜用2	III-0412	R 3. 3.19	"	"	弥喜用
1949		大戸3	III-0415	R 3. 3.19	"	"	大戸
1950		松尾1	III-0417	R 3. 3.19	"	"	松尾
1951		八声3	III-0420	R 3. 3.19	"	"	八声
1952		久我原2	III-0421	R 3. 3.19	"	"	久我原
1953		葛藤10	III-0422	R 3. 3.19	"	"	葛藤
1954		弥喜用1	III-0423	R 3. 3.19	"	"	弥喜用
1955		堀切14	III-0424	R 3. 3.19	"	"	堀切、伊保田
1956		伊保田4	III-0425	R 3. 3.19	"	"	特別警戒区域なし 伊保田
1957		平沢13	III-0430	R 3. 3.19	"	"	平沢
1958		平沢14	III-0431	R 3. 3.19	"	"	平沢
1959		弓木2	III-0433	R 3. 3.19	"	"	弓木
1960		会所2	III-0434	R 3. 3.19	"	"	会所
1961		会所3	III-0435	R 3. 3.19	"	"	会所
1962		平沢3	III-0437	R 3. 3.19	"	"	平沢
1963		会所6	III-0439	R 3. 3.19	"	"	会所
1964		筒森5	III-0441	R 3. 3.19	"	"	筒森
1965		大多喜1	III-1222	R 3. 3.19	"	"	大多喜
1966		横山13	II-131807	R 3. 3.19	"	"	横山
1967		板谷11	II-131808	R 3. 3.19	"	"	板谷
1968		平沢12	II-131809	R 3. 3.19	"	"	平沢
1969		筒森4	II-131810	R 3. 3.19	"	"	筒森
1970		下大多喜4	II-123K2031	R 5.12.5	千葉県告示第473号	千葉県告示第475号	下大多喜
1971		下大多喜5	II-123K2034	R 5.12.5	"	"	下大多喜、いすみ市増田
1972		下大多喜6	II-123K2036	R 5.12.5	"	"	下大多喜
1973		下大多喜7	II-123K2037	R 5.12.5	"	"	下大多喜
1974		下大多喜8	I-123K2030	R 5.12.5	"	"	下大多喜

No.	市町村	箇所名	箇所番号	告示年月日	警戒区域 告示番号	特別警戒区域 告示番号	所在地
1975	大多喜町	下大多喜9	I-123K2040	R 5.12.5	千葉県告示第473号	千葉県告示第475号	下大多喜
1976		下大多喜10	II-123K2028	R 5.12.5	"	"	下大多喜
1977		下大多喜11	II-123K2029	R 5.12.5	"	"	下大多喜
1978		下大多喜12	II-123K2033	R 5.12.5	"	"	下大多喜
1979		下大多喜13	II-123K2035	R 5.12.5	"	"	下大多喜
1980		下大多喜14	II-123K2038	R 5.12.5	"	"	下大多喜
1981		下大多喜15	II-123K2039	R 5.12.5	"	"	下大多喜
1982		細屋1	II-123K2057	R 5.12.5	"	特別警戒区域なし	細屋、田丁
1983		小土呂16	II-123K2097	R 5.12.5	"	千葉県告示第475号	小土呂
1984		小土呂17	I-123K2098	R 5.12.5	"	"	小土呂
1985		小土呂18	II-123K2093	R 5.12.5	"	"	小土呂
1986		小土呂19	II-123K2094	R 5.12.5	"	"	小土呂
1987		小土呂20	II-123K2095	R 5.12.5	"	"	小土呂、市原市米原
1988		小土呂21	II-123K2096	R 5.12.5	"	"	小土呂
1989		森宮4	II-123K2114	R 5.12.5	"	森宮	森宮
1990		森宮5	II-123K2115	R 5.12.5	"	"	森宮
1991		森宮6	II-123K2116	R 5.12.5	"	"	森宮、船子
1992		泉水8	II-123K2138	R 5.12.5	"	"	泉水、田丁
1993		横山17	II-123K2140	R 5.12.5	"	"	横山
1994		船子6	I-123K2142	R 5.12.5	"	"	船子
1995		新丁3	II-123K2143	R 5.12.5	"	"	新丁、船子
1996		田丁1	II-123K2174	R 5.12.5	"	田丁	田丁
1997		西部田4	I-123K2118	R 6.6.7	千葉県告示第336号	千葉県告示第340号	西部田、上原
1998		西部田5	I-123K2121	R 6.6.7	"	"	西部田、猿福
1999		西部田6	II-123K2117	R 6.6.7	"	"	西部田
2000		大多喜6	I-123K2151	R 6.6.7	"	"	大多喜
2001		大多喜7	II-123K2147	R 6.6.7	"	"	大多喜
2002		大多喜8	II-123K2148	R 6.6.7	"	"	大多喜
2003		大多喜9	II-123K2149	R 6.6.7	"	"	大多喜
2004		大多喜10	II-123K2150	R 6.6.7	"	"	大多喜
2005		大多喜11	II-123K2152	R 6.6.7	"	大多喜、桜台	大多喜、桜台
2006		大多喜12	II-123K2120	R 6.6.7	"	"	大多喜
2007		小谷松2	II-123K2084	R 6.6.7	"	"	小谷松
2008		小谷松3	II-123K2085	R 6.6.7	"	"	小谷松
2009		上原5	II-123K2105	R 6.6.7	"	"	上原
2010		上原6	II-123K2106	R 6.6.7	"	"	上原
2011		上原7	II-123K2107	R 6.6.7	"	"	上原
2012		上原8	II-123K2108	R 6.6.7	"	"	上原
2013		上原9	II-123K2109	R 6.6.7	"	"	上原、新丁
2014		上原10	II-123K2110	R 6.6.7	"	"	上原
2015		上原11	II-123K2111	R 6.6.7	"	"	上原
2016		上原12	II-123K2112	R 6.6.7	"	"	上原、新丁
2017		上原13	II-123K2119	R 6.6.7	"	"	上原、西部田
2018		新丁3	II-123K2113	R 6.6.7	"	"	新丁
2019		桜台1	II-123K2172	R 6.6.7	"	桜台	桜台
2020		桜台2	II-123K2173	R 6.6.7	"	"	桜台
2021		柳原1	II-123K2253	R 6.6.7	"	"	柳原、上原
2022		松尾6	I-123K2103	R 6.10.18	千葉県告示第493号	千葉県告示第494号	松尾、庄司
2023		弥喜用3	I-123K2178	R 6.10.18	"	"	弥喜用、三条
2024		弥喜用4	II-123K2146	R 6.10.18	"	"	弥喜用、大戸
2025		弥喜用5	II-123K2175	R 6.10.18	"	"	弥喜用、湯倉
2026		弥喜用6	II-123K2179	R 6.10.18	"	"	弥喜用
2027		八声5	I-123K2198	R 6.10.18	"	"	八声
2028		八声6	II-123K2196	R 6.10.18	"	"	八声
2029		八声7	II-123K2197	R 6.10.18	"	"	八声

No.	市町村	箇所名	箇所番号	告示年月日	警戒区域 告示番号	特別警戒区域 告示番号	所在地
2030	大多喜町	八声8	II-123K2199	R 6.10.18	千葉県告示第493号	千葉県告示第494号	八声
2031		八声9	II-123K2200	R 6.10.18	"	"	八声
2032		郡田1	I-123K2210	R 6.10.18	"	"	郡田
2033		郡田2	II-123K2211	R 6.10.18	"	"	郡田
2034		郷之内1	I-123K2246	R 6.10.18	"	"	郷之内
2035		郷之内2	II-123K2244	R 6.10.18	"	"	郷之内
2036		紙敷9	II-123K2069	R 6.10.18	"	"	紙敷
2037		紙敷10	II-123K2070	R 6.10.18	"	"	紙敷
2038		紙敷11	II-123K2071	R 6.10.18	"	"	紙敷
2039		紙敷12	II-123K2072	R 6.10.18	"	"	紙敷
2040		紙敷13	II-123K2073	R 6.10.18	"	"	紙敷
2041		紙敷14	II-123K2075	R 6.10.18	"	"	紙敷
2042		紙敷15	II-123K2076	R 6.10.18	"	"	紙敷
2043		紙敷16	II-123K2077	R 6.10.18	"	"	紙敷
2044		紙敷17	II-123K2078	R 6.10.18	"	"	紙敷
2045		紙敷18	II-123K2079	R 6.10.18	"	"	紙敷
2046		坂谷13	II-123K2074	R 6.10.18	"	坂谷、紙敷	坂谷、紙敷
2047		坂谷14	II-123K2205	R 6.10.18	"	"	坂谷
2048		坂谷15	II-123K2206	R 6.10.18	"	"	坂谷
2049		小谷松4	II-123K2082	R 6.10.18	"	"	小谷松
2050		小谷松5	II-123K2083	R 6.10.18	"	"	小谷松
2051		小内1	II-123K2099	R 6.10.18	"	"	小内、番倉、押沼
2052		小苗3	II-123K2100	R 6.10.18	"	"	小苗
2053		小苗4	II-123K2101	R 6.10.18	"	"	小苗、紙敷
2054		庄司2	II-123K2102	R 6.10.18	"	"	庄司
2055		庄司3	II-123K2104	R 6.10.18	"	"	庄司、松尾
2056		石神2	II-123K2123	R 6.10.18	"	特別警戒区域なし	石神
2057		石神3	II-123K2125	R 6.10.18	"	千葉県告示第494号	石神
2058		石神4	II-123K2131	R 6.10.18	"	"	石神
2059		石神5	II-123K2132	R 6.10.18	"	"	石神
2060		久我原4	II-123K2124	R 6.10.18	"	特別警戒区域なし	久我原
2061		久我原5	II-123K2127	R 6.10.18	"	千葉県告示第494号	久我原、三又
2062		久我原6	II-123K2128	R 6.10.18	"	"	久我原
2063		久我原7	II-123K2129	R 6.10.18	"	"	久我原
2064		久我原8	II-123K2130	R 6.10.18	"	"	久我原
2065		大戸4	II-123K2144	R 6.10.18	"	"	大戸
2066		大戸5	II-123K2145	R 6.10.18	"	"	大戸
2067		湯倉4	II-123K2163	R 6.10.18	"	"	湯倉
2068		湯倉1	II-123K2176	R 6.10.18	"	"	湯倉
2069		湯倉2	II-123K2177	R 6.10.18	"	"	湯倉
2070		馬場内2	II-123K2193	R 6.10.18	"	"	馬場内、小内
2071		馬場内3	II-123K2194	R 6.10.18	"	"	馬場内
2072		馬場内4	II-123K2195	R 6.10.18	"	"	馬場内、原内
小計		296箇所					
2073	御宿町	亀ノ越	I-0913	H20.11.25	千葉県告示第836号	千葉県告示第837号	浜字亀ノ越
2074		五神山	I-0914	H20.11.25	"	"	六軒町字五神山
2075		神部田	I-0916	H20.11.25	"	"	高山田字神部田
2076		杉山	I-0917	H20.11.25	"	"	高山田字杉山
2077		赤羽根	I-0918	H20.11.25	"	"	高山田字赤羽根
2078		浜ノ谷	I-0923	H20.11.25	"	"	浜字浜ノ谷
2079		上布施7	I-1597	H20.11.25	"	"	上布施
2080		須賀5	I-1598	H20.11.25	"	"	須賀
2081		岩和田4	I-1599	H20.11.25	"	"	岩和田
2082		浜5	I-1600	H20.11.25	"	"	浜
2083		鶴石	I-0920	H25.3.8	千葉県告示第114号	千葉県告示第115号	浜字岩ヶ山

No.	市町村	箇所名	箇所番号	告示年月日	警戒区域 告示番号	特別警戒区域 告示番号	所在地
2084	御宿町	天ノ守	I-0921	H25. 3. 8	千葉県告示第114号	千葉県告示第115号	新町字天ノ守
2085		浜2	I-0922	H25. 3. 8	"	"	浜字岩ヶ山
2086		行人坂	I-2033	H25. 3. 8	"	"	岩和田字行人坂
2087		新町	I-2036	H25. 3. 8	"	"	新町字天ノ守
2088		愛宕下	I-2038	H25. 3. 8	"	"	岩和田字栗山
2089		栗山	I-2039	H25. 3. 8	"	"	岩和田字栗山
2090		須賀6	I-130006	H25. 3. 8	"	"	浜字天領
2091		浜8	I-130007	H25. 3. 8	"	"	特別警戒区域なし
2092		上布施5	II-4082	H25. 3. 8	千葉県告示第115号	千葉県告示第115号	上布施字杉山
2093		高山田4	II-4071	H25. 3. 8	"	"	特別警戒区域なし
2094		高山田5	II-4072	H25. 3. 8	千葉県告示第115号	千葉県告示第115号	高山田字切田倉
2095		高山田12	II-4078	H25. 3. 8	"	"	高山田字平山
2096		高山田14	II-4080	H25. 3. 8	"	"	高山田字川前
2097		須賀2	II-4092	H25. 3. 8	"	"	須賀字大谷
2098		須賀3	II-4093	H25. 3. 8	"	"	須賀字小部田
2099		須賀4	II-4094	H25. 3. 8	"	"	須賀字小部田
2100		新町2	II-4096	H25. 3. 8	"	"	新町字浅間
2101		新町3	II-4097	H25. 3. 8	"	"	新町字天ノ守
2102		六軒町1	II-4098	H25. 3. 8	"	"	六軒町字中ノ谷
2103		六軒町2	II-4099	H25. 3. 8	"	"	六軒町字大竹谷
2104		六軒町3	II-4100	H25. 3. 8	"	"	六軒町字神明越
2105		六軒町4	II-4101	H25. 3. 8	"	"	六軒町字五神山
2106		岩和田3	II-4102	H25. 3. 8	"	"	岩和田字西大谷
2107		岩和田5	II-4104	H25. 3. 8	"	"	岩和田字東大谷
2108		浜6	II-4107	H25. 3. 8	"	"	浜字馬坂
2109		浜7	II-4108	H25. 3. 8	"	"	浜字馬坂
2110		岩和田1	III-0371	H25. 3. 8	"	"	岩和田字西大谷
2111		浜3	I-0912	H26.11.25	千葉県告示第733号	千葉県告示第735号	浜岩ノ山
2112		須賀16	I-0915	R 3. 3. 19	千葉県告示第166号	千葉県告示第170号	須賀、御宿台
2113		須賀17	I-0919	R 3. 3. 19	"	"	須賀、御宿台
2114		岩和田34	I-2034	R 3. 3. 19	"	"	岩和田
2115		岩和田2	I-2035	R 3. 3. 19	"	"	岩和田
2116		御宿台5	I-131003	R 3. 3. 19	"	"	御宿台、須賀
2117		須賀14	I-131004	R 3. 3. 19	"	"	須賀、御宿台
2118		須賀15	I-131012	R 3. 3. 19	"	"	須賀
2119		久保8	I-131013	R 3. 3. 19	"	"	久保
2120		久保9	I-131014	R 3. 3. 19	"	"	久保
2121		御宿台9	I-131015	R 3. 3. 19	"	"	御宿台
2122		須賀8	I-131058	R 3. 3. 19	"	"	須賀
2123		上布施2	II-4059	R 3. 3. 19	"	"	上布施
2124		上布施3	II-4060	R 3. 3. 19	"	"	上布施
2125		上布施4	II-4061	R 3. 3. 19	"	"	上布施
2126		上布施6	II-4063	R 3. 3. 19	"	"	上布施
2127		実谷1	II-4065	R 3. 3. 19	"	"	実谷
2128		実谷2	II-4066	R 3. 3. 19	"	"	実谷
2129		実谷3	II-4067	R 3. 3. 19	"	"	実谷
2130		実谷4	II-4068	R 3. 3. 19	"	"	実谷
2131		実谷5	II-4069	R 3. 3. 19	"	"	実谷
2132		実谷6	II-4070	R 3. 3. 19	"	"	実谷
2133		高山田6	II-4073	R 3. 3. 19	"	"	高山田
2134		高山田7	II-4074	R 3. 3. 19	"	"	高山田、久保
2135		高山田8	II-4075	R 3. 3. 19	"	"	高山田、久保
2136		高山田9	II-4076	R 3. 3. 19	"	"	高山田
2137		高山田10	II-4077	R 3. 3. 19	"	"	高山田
2138		高山田13	II-4079	R 3. 3. 19	"	"	高山田

No.	市町村	箇所名	箇所番号	告示年月日	警戒区域 告示番号	特別警戒区域 告示番号	所在地
2139	御宿町	久保1	II-4081	R 3. 3. 19	千葉県告示第166号	千葉県告示第170号	久保、高山田
2140		久保3	II-4082	R 3. 3. 19	"	"	久保、須賀
2141		久保4	II-4083	R 3. 3. 19	"	"	久保、須賀
2142		久保5	II-4084	R 3. 3. 19	"	"	久保
2143		久保6	II-4085	R 3. 3. 19	"	"	久保
2144		七本1	II-4086	R 3. 3. 19	"	"	七本
2145		七本2	II-4087	R 3. 3. 19	"	"	七本
2146		七本3	II-4088	R 3. 3. 19	"	"	七本
2147		七本4	II-4089	R 3. 3. 19	"	"	七本
2148		七本5	II-4090	R 3. 3. 19	"	"	七本
2149		七本6	II-4091	R 3. 3. 19	"	"	七本
2150		岩和田6	II-4105	R 3. 3. 19	"	"	岩和田
2151		高山田11	II-7117	R 3. 3. 19	"	"	高山田
2152		久保2	II-7118	R 3. 3. 19	"	"	久保
2153		須賀7	II-130126	R 3. 3. 19	"	"	須賀
2154		高山田15	II-130128	R 3. 3. 19	"	"	高山田
2155		七本7	II-130129	R 3. 3. 19	"	"	七本、実谷
2156		御宿台1	II-130130	R 3. 3. 19	"	"	御宿台、久保
2157		御宿台2	II-130149	R 3. 3. 19	"	"	御宿台、須賀
2158		御宿台3	II-130150	R 3. 3. 19	"	"	御宿台、須賀
2159		御宿台4	II-130151	R 3. 3. 19	"	"	御宿台、須賀
2160		上布施16	II-131388	R 3. 3. 19	"	"	上布施
2161		上布施17	II-131389	R 3. 3. 19	"	"	上布施
2162		久保10	II-131390	R 3. 3. 19	"	"	久保
2163		久保11	II-131391	R 3. 3. 19	"	"	久保、須賀
2164		御宿台12	II-131392	R 3. 3. 19	"	"	御宿台、須賀
2165		御宿台13	II-131393	R 3. 3. 19	"	"	御宿台
2166		岩和田10	II-131093	R 3. 3. 19	"	"	岩和田
2167		岩和田11	II-131094	R 3. 3. 19	"	"	岩和田
2168		岩和田12	II-131095	R 3. 3. 19	"	"	岩和田
2169		岩和田13	II-131096	R 3. 3. 19	"	"	岩和田
2170		岩和田14	II-131097	R 3. 3. 19	"	"	岩和田
2171		岩和田16	II-131099	R 3. 3. 19	"	"	岩和田
2172		岩和田17	II-131100	R 3. 3. 19	"	"	岩和田
2173		岩和田18	II-131101	R 3. 3. 19	"	"	岩和田
2174		岩和田19	II-131102	R 3. 3. 19	"	"	岩和田
2175		岩和田20	II-131103	R 3. 3. 19	"	"	岩和田
2176		岩和田21	II-131104	R 3. 3. 19	"	"	岩和田
2177		岩和田22	II-131105	R 3. 3. 19	"	"	岩和田
2178		岩和田25	II-131108	R 3. 3. 19	"	"	岩和田
2179		岩和田27	II-131110	R 3. 3. 19	"	"	岩和田
2180		岩和田28	II-131111	R 3. 3. 19	"	"	岩和田
2181		岩和田29	II-131112	R 3. 3. 19	"	"	岩和田
2182		岩和田30	II-131113	R 3. 3. 19	"	"	岩和田
2183		岩和田31	II-131114	R 3. 3. 19	"	"	岩和田
2184		須賀9	II-131117	R 3. 3. 19	"	"	須賀
2185		須賀10	II-131119	R 3. 3. 19	"	"	須賀
2186		浜12	II-131121	R 3. 3. 19	"	"	浜
2187		御宿台10	II-131246	R 3. 3. 19	"	"	御宿台
2188		御宿台11	II-131247	R 3. 3. 19	"	"	御宿台
2189		上布施1	II-131265	R 3. 3. 19	"	"	上布施
2190		上布施2	II-131266	R 3. 3. 19	"	"	上布施
2191		上布施3	II-131267	R 3. 3. 19	"	"	上布施
2192		上布施4	II-131268	R 3. 3. 19	"	"	上布施
2193		上布施18	II-131269	R 3. 3. 19	"	"	上布施

No.	市町村	箇所名	箇所番号	告示年月日	警戒区域 告示番号	特別警戒区域 告示番号	所在地
2194	御宿町	高山田16	II-131271	R 3. 3.19	千葉県告示第166号	千葉県告示第170号	高山田
2195		高山田18	II-131273	R 3. 3.19	〃	〃	高山田
2196		栗谷8	II-131275	R 3. 3.19	〃	特別警戒区域なし	栗谷
2197		高山田19	II-131276	R 3. 3.19	〃	千葉県告示第170号	高山田
2198		高山田21	II-131278	R 3. 3.19	〃	〃	高山田
2199		須賀13	II-131280	R 3. 3.19	〃	〃	須賀、久保
2200		久保12	II-131281	R 3. 3.19	〃	〃	久保
2201		七本9	II-131288	R 3. 3.19	〃	〃	七本
2202		七本11	II-131290	R 3. 3.19	〃	〃	七本
2203		七本12	II-131291	R 3. 3.19	〃	〃	七本
2204		高山田22	II-131703	R 3. 3.19	〃	〃	高山田
2205		久保13	II-131704	R 3. 3.19	〃	〃	久保
2206		岩和田33	II-131705	R 3. 3.19	〃	〃	岩和田、いすみ市小池
2207		御宿台18	II-131706	R 3. 3.19	〃	〃	御宿台
2208		御宿台16	II-131707	R 3. 3.19	〃	〃	御宿台
2209		御宿台19	II-131709	R 3. 3.19	〃	〃	御宿台
2210		御宿台21	II-131711	R 3. 3.19	〃	〃	御宿台、須賀
2211		上布施20	II-131749	R 3. 3.19	〃	〃	上布施
2212		高山田23	II-131750	R 3. 3.19	〃	特別警戒区域なし	高山田
2213		久保14	II-131751	R 3. 3.19	〃	〃	久保
2214		七本13	II-131754	R 3. 3.19	〃	千葉県告示第170号	七本
2215		七本15	II-131756	R 3. 3.19	〃	〃	七本
2216		七本16	II-131757	R 3. 3.19	〃	〃	七本
2217		上布施36	III-0366	R 3. 3.19	〃	〃	上布施
2218		上布施37	III-0367	R 3. 3.19	〃	〃	上布施
2219		高山田24	III-0368	R 3. 3.19	〃	〃	高山田
2220		上布施38	III-0369	R 3. 3.19	〃	〃	上布施
2221		久保7	III-0370	R 3. 3.19	〃	〃	久保
2222		七本8	III-0372	R 3. 3.19	〃	〃	七本
2223		岩和田40	III-0374	R 3. 3.19	〃	〃	岩和田
2224		御宿台22	II-124K2023	R 5.12.5	千葉県告示第473号	千葉県告示第475号	御宿台、栗谷
2225		御宿台23	I-124K2017	R 5.12.5	〃	〃	御宿台、浜
2226		御宿台24	I-124K2020	R 5.12.5	〃	〃	御宿台、浜
2227		御宿台25	I-124K2022	R 5.12.5	〃	〃	御宿台
2228		七本17	II-124K2039	R 5.12.5	〃	〃	七本
2229		七本18	II-124K2042	R 5.12.5	〃	〃	七本
2230		七本19	I-124K2038	R 5.12.5	〃	〃	七本
2231		七本20	II-124K2040	R 5.12.5	〃	〃	七本
2232		七本21	II-124K2045	R 5.12.5	〃	〃	七本、栗谷
2233		栗谷9	II-124K2044	R 5.12.5	〃	〃	栗谷、七本
2234		栗谷10	II-124K2049	R 5.12.5	〃	〃	栗谷
2235		栗谷11	II-124K2053	R 5.12.5	〃	〃	栗谷
2236		栗谷12	II-124K2055	R 5.12.5	〃	〃	栗谷
2237		栗谷13	II-124K2056	R 5.12.5	〃	〃	栗谷
2238		栗谷14	I-124K2051	R 5.12.5	〃	〃	栗谷
2239		栗谷15	I-124K2054	R 5.12.5	〃	〃	栗谷
2240		栗谷16	II-124K2043	R 5.12.5	〃	〃	栗谷
2241		栗谷17	II-124K2046	R 5.12.5	〃	〃	栗谷
2242		栗谷18	II-124K2047	R 5.12.5	〃	〃	栗谷
2243		栗谷19	II-124K2052	R 5.12.5	〃	〃	栗谷
2244		浜13	II-124K2084	R 5.12.5	〃	〃	浜
2245		久保15	I-124K2012	R 6. 6. 7	千葉県告示第336号	千葉県告示第340号	久保、須賀
2246		久保16	II-124K2013	R 6. 6. 7	〃	〃	久保、御宿台
2247		久保17	II-124K2015	R 6. 6. 7	〃	〃	久保
2248		御宿台26	I-124K2021	R 6. 6. 7	〃	〃	御宿台

No.	市町村	箇所名	箇所番号	告示年月日	警戒区域 告示番号	特別警戒区域 告示番号	所在地
2249	御宿町	御宿台27	II-124K2018	R 6. 6. 7	千葉県告示第336号	千葉県告示第340号	御宿台、須賀
2250		御宿台28	II-124K2019	R 6. 6. 7	〃	〃	御宿台、浜
2251		御宿台29	II-124K2024	R 6. 6. 7	〃	〃	御宿台
2252		御宿台30	II-124K2025	R 6. 6. 7	〃	特別警戒区域なし	御宿台
2253		浜14	I-124K2085	R 6. 6. 7	〃	千葉県告示第340号	浜、御宿台
2254		浜15	I-124K2086	R 6. 6. 7	〃	〃	浜
2255		岩和田41	II-124K2001	R 6. 6. 7	〃	〃	岩和田
2256		岩和田42	II-124K2002	R 6. 6. 7	〃	〃	岩和田
2257		岩和田43	II-124K2004	R 6. 6. 7	〃	〃	岩和田
2258		岩和田44	II-124K2005	R 6. 6. 7	〃	〃	岩和田
2259		岩和田45	II-124K2008	R 6. 6. 7	〃	〃	岩和田
2260		岩和田46	II-124K2009	R 6. 6. 7	〃	〃	岩和田
2261		岩和田47	II-124K2010	R 6. 6. 7	〃	特別警戒区域なし	岩和田
2262		六軒町9	II-124K2011	R 6. 6. 7	〃	千葉県告示第340号	岩和田
2263		六軒町5	II-124K2081	R 6. 6. 7	〃	〃	六軒町
2264		六軒町6	II-124K2087	R 6. 6. 7	〃	〃	六軒町
2265		六軒町7	II-124K2088	R 6. 6. 7	〃	〃	六軒町、岩和田
2266		六軒町8	II-124K2089	R 6. 6. 7	〃	〃	六軒町
2267		久保18	I-124K2014	R 6. 8. 2	千葉県告示第405号	千葉県告示第409号	久保
2268		久保19	I-124K2016	R 6. 8. 2	〃	〃	久保
2269		久保20	I-124K2083	R 6. 8. 2	〃	〃	久保、六軒町、新町
2270		高山田25	I-124K2028	R 6. 8. 2	〃	〃	高山田
2271		高山田26	I-124K2032	R 6. 8. 2	〃	〃	高山田
2272		高山田27	I-124K2034	R 6. 8. 2	〃	〃	高山田
2273		高山田28	II-124K2026	R 6. 8. 2	〃	〃	高山田、久保
2274		高山田29	II-124K2027	R 6. 8. 2	〃	〃	高山田、久保
2275		高山田30	II-124K2029	R 6. 8. 2	〃	〃	高山田
2276		高山田31	II-124K2030	R 6. 8. 2	〃	〃	高山田
2277		高山田32	II-124K2031	R 6. 8. 2	〃	〃	高山田
2278		高山田33	II-124K2033	R 6. 8. 2	〃	〃	高山田
2279		高山田34	II-124K2035	R 6. 8. 2	〃	〃	高山田
2280		高山田35	II-124K2036	R 6. 8. 2	〃	〃	高山田
2281		高山田36	II-124K2037	R 6. 8. 2	〃	特別警戒区域なし	高山田
2282		上布施39	I-124K2070	R 6. 8. 2	〃	千葉県告示第409号	上布施
2283		上布施40	I-124K2076	R 6. 8. 2	〃	〃	上布施
2284		上布施41	II-124K2058	R 6. 8. 2	〃	〃	上布施
2285		上布施42	II-124K2059	R 6. 8. 2	〃	〃	上布施
2286		上布施43	II-124K2062	R 6. 8. 2	〃	〃	上布施
2287		上布施44	II-124K2065	R 6. 8. 2	〃	〃	上布施
2288		上布施45	II-124K2068	R 6. 8. 2	〃	〃	上布施
2289		上布施46	II-124K2071	R 6. 8. 2	〃	〃	上布施
2290		上布施47	II-124K2074	R 6. 8. 2	〃	〃	上布施
2291		上布施48	II-124K2078	R 6. 8. 2	〃	〃	上布施
2292		上布施49	II-124K2079	R 6. 8. 2	〃	〃	上布施
2293		上布施50	II-124K2080	R 6. 8. 2	〃	〃	上布施
2294		新町4	I-124K2082	R 6. 8. 2	〃	〃	新町
小計		222箇所					
合計	急傾斜地	2294箇所					

No.	市町村	渓流名	渓流番号	告示年月日	警戒区域 告示番号	特別警戒区域 告示番号	所在地
1	勝浦市	大沢沢1	I-21800301	R 3. 3.12	千葉県告示第132号	千葉県告示第134号	大沢
2		大沢沢2	III-21800103	R 3. 3.12	"	"	大沢
3		涼谷	I-21800701	R 3. 3.12	"	"	浜行川
4		西山ヶ谷	I-21800901	R 3. 3.12	"	"	浜行川
5		新虫谷	I-21801101	R 3. 3.12	"	"	興津
6		焼山沢	I-21801201	R 3. 3.12	"	"	特別警戒区域なし
7		西奥谷	I-21801301	R 3. 3.12	"	"	柳原
8		池之谷	I-21801401	R 3. 3.12	"	"	柳原
9		万巻沢	I-21801501	R 3. 3.12	"	"	柳原
10		勝場沢	I-21801601	R 3. 3.12	"	"	柳原
11		阿部尻沢	I-21801901	R 3. 3.12	"	"	松部
12		釜ヶ谷	I-21802001	R 3. 3.12	"	"	松部
13		大谷	I-21802101	R 3. 3.12	"	"	松部
14		滝ノ谷	I-21802201	R 3. 3.12	"	"	串浜
15		土佐ヶ谷	I-21802401	R 3. 3.12	"	"	墨名
16		信濃谷	I-21802601	R 3. 3.12	"	"	流勝浦、勝浦、川津、沢倉
17		称宜谷	I-21802901	R 3. 3.12	"	"	柳原
18		十二天沢	I-21803001	R 3. 3.12	"	"	柳原
19		坂鼻沢	I-21803801	R 3. 3.12	"	"	中倉
20		ウケヶ谷	I-21802502	R 3. 3.12	"	"	墨名
21		ロウウ沢	I-21802702	R 3. 3.12	"	"	柳原
22		刃ヶ下沢	I-21802802	R 3. 3.12	"	"	柳原
23		古畑沢	I-21803102	R 3. 3.12	"	"	大森
24		諏訪沢	I-21803202	R 3. 3.12	"	"	荒川、中島
25		野木ノ沢	I-21803402	R 3. 3.12	"	"	小羽戸、貝掛
26		猿田ノ沢	I-21803702	R 3. 3.12	"	"	白木
27		坪ノ沢	I-21803902	R 3. 3.12	"	"	市野川
28		宇那ノ谷	I-21804002	R 3. 3.12	"	"	市野郷
29		浜行川沢1	III-21800403	R 3. 3.12	"	"	浜行川、大沢
小計							
30	いすみ市	礼森沢	I-44200101	R 3. 3.23	千葉県告示第187号	特別警戒区域なし	礼森、大野
31		下沢1	II-44200302	R 3. 3.23	"	"	作田
32		下沢2	I-44200401	R 3. 3.23	"	"	作田
33		大沢川	I-44200501	R 3. 3.23	"	"	作田
34		川目沢1	II-44200702	R 3. 3.23	"	"	大野
35		川目沢2	I-44200801	R 3. 3.23	"	"	大野
36		萩原沢	I-44201301	R 3. 3.23	"	"	萩原
37		長者部沢1	I-44400101-a	R 3. 3.23	"	"	岩船
38		長者部沢2	I-44400101-b	R 3. 3.23	"	"	岩船
39		桐木谷	I-44400801	R 3. 3.23	"	"	大原
40		妙見沢	I-44401301	R 3. 3.23	"	"	小沢
41		高浦ヶ谷	I-44402501	R 3. 3.23	"	"	岩船
42		大釜ヶ谷	I-44402601	R 3. 3.23	"	"	岩船
43		寺ノ谷1	I-44402701	R 3. 3.23	"	"	岩船
44		寺ノ谷2	I-44402801	R 3. 3.23	"	"	岩船
45		和田沢	I-44404201	R 3. 3.23	"	"	下布施
46		蔵谷	I-44404501	R 3. 3.23	"	"	長志
47		天王前沢	I-44405201	R 3. 3.23	"	"	山田
48		雁羽崎沢	I-44501401	R 3. 3.23	"	"	岬町岩船
49		榎方沢	II-44200902	R 3. 3.23	"	"	深谷
50		関谷沢	II-44201102	R 3. 3.23	"	"	須賀谷
51		須賀谷	II-44201802	R 3. 3.23	"	"	須賀谷
52		真間沢	II-44400202	R 3. 3.23	"	"	岩船
53							

No.	市町村	渓流名	渓流番号	告示年月日	警戒区域 告示番号	特別警戒区域 告示番号	所在地
54	いすみ市	中ノ谷	II-44400302	R 3. 3.23	千葉県告示第187号	特別警戒区域なし	岩船
55		北七曲北沢	II-44400502	R 3. 3.23	"	"	大原
56		南七曲沢	II-44400602	R 3. 3.23	"	"	大原
57		北高根木沢	II-44400902	R 3. 3.23	"	"	大原
58		原ノ谷	II-44401002	R 3. 3.23	"	"	小池
59		瀬下沢	II-44401102	R 3. 3.23	"	"	特別警戒区域なし
60		田ノ上沢	II-44401202	R 3. 3.23	"	"	千葉県告示第189号
61		小沢沢1	II-44401702	R 3. 3.23	"	"	特別警戒区域なし
62		小沢沢2	III-44401403	R 3. 3.23	"	"	千葉県告示第189号
63		小沢沢3	III-44401503	R 3. 3.23	"	"	小沢
64		小沢沢4	III-44401603	R 3. 3.23	"	"	小沢
65		千谷	II-44401802	R 3. 3.23	"	"	小池
66		安古沢	II-44401902	R 3. 3.23	"	"	岩船
67		飛谷	II-44402002	R 3. 3.23	"	"	千葉県告示第189号
68		姥田沢	II-44402102	R 3. 3.23	"	"	岩船
69		神田沢	II-44402202	R 3. 3.23	"	"	岩船
70		中山沢	II-44402302	R 3. 3.23	"	"	岩船
71		狭間沢	II-44402402	R 3. 3.23	"	"	特別警戒区域なし
72		高野間谷	II-44402902	R 3. 3.23	"	"	千葉県告示第189号
73		覆谷	II-44403002	R 3. 3.23	"	"	大原
74		美ヶ部田沢	II-44403302	R 3. 3.23	"	"	特別警戒区域なし
75		大黒塚南沢	II-44403402	R 3. 3.23	"	"	新田
76		大黒塚北沢	II-44403502	R 3. 3.23	"	"	新田
77		上岸沢	II-44403602	R 3. 3.23	"	"	新田
78		下岸沢	II-44403702	R 3. 3.23	"	"	新田
79		茅尻沢	II-44403802	R 3. 3.23	"	"	千葉県告示第189号
80		吾妻山沢	II-44403902	R 3. 3.23	"	"	特別警戒区域なし
81		谷	II-44404002	R 3. 3.23	"	"	若山
82		谷2	II-44405602	R 3. 3.23	"	"	新田野
83		菓谷	II-44404102	R 3. 3.23	"	"	特別警戒区域なし
84		沢ノ谷	II-44404302	R 3. 3.23	"	"	下布施
85		小谷	II-44404402	R 3. 3.23	"	"	下布施
86		金山沢	II-44404602	R 3. 3.23	"	"	長志
87		千光寺沢	II-44404702	R 3. 3.23	"	"	長志
88		奥沢	II-44404802	R 3. 3.23	"	"	山田
89		下大谷	II-44404902	R 3. 3.23	"	"	山田
90		向清水尻沢	II-44405002	R 3. 3.23	"	"	千葉県告示第189号
91		木ノ根沢	II-44405102	R 3. 3.23	"	"	山田
92		上綱谷	II-44405302	R 3. 3.23	"	"	千葉県告示第189号
93		滝ノ谷	II-44405402	R 3. 3.23	"	"	山田
94		杉ノ谷	II-44405502	R 3. 3.23	"	"	山田
95		松ノ木谷	II-44405702	R 3. 3.23	"	"	細尾、下原
96		細尾	II-44405802	R 3. 3.23	"	"	細尾、下原
97		長志	II-44405902	R 3. 3.23	"	"	長志
98		山田沢	II-44406002	R 3. 3.23	"	"	特別警戒区域なし
99		新田	II-44406102	R 3. 3.23	"	"	新田
100		大原	II-44406202	R 3. 3.23	"	"	千葉県告示第189号
101		赤木之谷	II-44406302	R 3. 3.23	"	"	特別警戒区域なし
102		萩ノ谷	II-44500202	R 3. 3.23	"	"	下布施
103		萩ノ谷	II-44500302	R 3. 3.23	"	"	岬町市野々
104		和田ノ谷	II-44500602	R 3. 3.23	"	"	岬町市野々
105		御蔵谷	II-44500702	R 3. 3.23	"	"	岬町若熊
106		住吉沢	II-44500802	R 3. 3.23	"	"	岬町若熊
107		外之谷	II-44500902	R 3. 3.23	"	"	岬町若熊
108		桜谷	II-44501002	R 3. 3.23	"	"	特別警戒区域なし

③地すべり

No.	市町村	溪流名	渓流番号	告示年月日	警戒区域 告示番号	特別警戒区域 告示番号	所在地	
109	いすみ市	藤返沢	II-44501202	R 3. 3.23	千葉県告示第187号	特別警戒区域なし	岬町穂沢	
110		君五老沢	II-44501302	R 3. 3.23	千葉県告示第189号	特別警戒区域なし	岬町穂沢	
111		西之谷	II-44502002	R 3. 3.23	〃	〃	岬町鴨根	
112		大屋敷沢	II-44502102	R 3. 3.23	〃	特別警戒区域なし	岬町鴨根	
113		砂後谷	II-44502202	R 3. 3.23	〃	〃	岬町東小高	
114		殿ノ谷	II-44502302	R 3. 3.23	〃	〃	岬町東小高	
115		椎ヶ沢北沢	II-44502402	R 3. 3.23	〃	〃	岬町東小高	
116		椎ヶ沢南沢	II-44502502	R 3. 3.23	千葉県告示第189号	特別警戒区域なし	岬町東小高	
117		寺之台沢2	II-44502602	R 3. 3.23	〃	特別警戒区域なし	岬町東小高	
118		娘田沢	II-44502702	R 3. 3.23	千葉県告示第189号	特別警戒区域なし	岬町東小高	
119		星山沢	II-44502902	R 3. 3.23	〃	〃	岬町東小高	
120		草敷沢	II-44503002	R 3. 3.23	〃	〃	岬町東小高	
121		鴨根	II-44503302	R 3. 3.23	〃	〃	岬町鴨根	
122		新田谷1	III-44403103	R 3. 3.23	〃	〃	新田	
123		新田谷2	III-44403203	R 3. 3.23	〃	特別警戒区域なし	新田	
小計		94箇所						
124		大多喜町	高滝沢	I-44100201	R 3. 3.19	千葉県告示第165号	特別警戒区域なし	栗又
125			弓木沢1	II-44100402	R 3. 3.19	〃	〃	弓木
126			弓木沢2	I-44100501	R 3. 3.19	〃	〃	弓木
127	宇筒原沢		I-44100701	R 3. 3.19	千葉県告示第169号	特別警戒区域なし	宇筒原	
128	石神沢		I-44100801	R 3. 3.19	〃	〃	石神	
129	大戸蔵田川		I-44100901	R 3. 3.19	〃	〃	大戸	
130	大戸蔵田川		I-44101001	R 3. 3.19	〃	〃	大戸	
131	八声沢1		II-44101102	R 3. 3.19	〃	〃	八声	
132	八声沢2		I-44101201	R 3. 3.19	〃	〃	八声	
133	八声沢3		II-44101302	R 3. 3.19	〃	〃	八声	
134	八声沢4		II-44101502	R 3. 3.19	〃	〃	八声	
135	栗山沢1		I-44101601	R 3. 3.19	〃	〃	田丁	
136	栗山沢2		I-44101701	R 3. 3.19	〃	〃	田丁	
137	羽黒川		I-44101801	R 3. 3.19	千葉県告示第165号	特別警戒区域なし	横山	
138	宇野辺沢		II-44100102	R 3. 3.19	〃	〃	面白	
139	小沢又沢		II-44100302	R 3. 3.19	〃	〃	小沢又	
140	田代沢		II-44100602	R 3. 3.19	〃	〃	田代	
141	横山沢		II-44101902	R 3. 3.19	〃	〃	横山	
142	小土呂沢1		II-44102002	R 3. 3.19	〃	〃	小土呂	
143	小土呂沢2	II-44102102-a	R 3. 3.19	〃	〃	小土呂		
144	小土呂沢3	II-44102102-b	R 3. 3.19	〃	〃	小土呂		
145	小土呂沢4	II-44102302	R 3. 3.19	〃	〃	小土呂		
146	久我原沢2	II-44102202	R 3. 3.19	〃	〃	久我原		
小計	23箇所							
147	御宿町	北ノ谷	I-44300301	R 3. 3.19	千葉県告示第166号	千葉県告示第170号	浜	
148		西琳寺沢	I-44300401	R 3. 3.19	〃	〃	高山田	
149		鯉ヶ谷	I-44300801	R 3. 3.19	〃	特別警戒区域なし	岩相田	
150		馬坂沢	II-44300102	R 3. 3.19	〃	千葉県告示第170号	浜	
151		敷ノ内沢	II-44300202	R 3. 3.19	〃	特別警戒区域なし	浜、御宿台	
152		切田倉沢1	II-44300502	R 3. 3.19	〃	千葉県告示第170号	高山田	
153		切田倉沢2	II-44300602	R 3. 3.19	〃	〃	高山田	
154		赤羽根沢	II-44300702	R 3. 3.19	〃	特別警戒区域なし	高山田	
155		豆田谷	II-44300902	R 3. 3.19	〃	千葉県告示第170号	栗谷	
156		谷村沢1	II-44301002-a	R 3. 3.19	〃	〃	上布施	
157		谷村沢2	II-44301002-b	R 3. 3.19	〃	特別警戒区域なし	上布施	
小計		11箇所						
合計		土石流	157箇所					

No.	市町村	箇所名	箇所番号	告示年月日	警戒区域 告示番号	特別警戒区域 告示番号	所在地
1	いすみ市	刈谷	26	R 3. 3.23	千葉県告示第187号	特別警戒区域なし	刈谷、国府台
2	大多喜町	山田	208	R 3. 3.23	〃	〃	山田
3	大多喜町	筒森	207	R 3. 3.19	〃	〃	筒森、大田代
合計	地すべり	3箇所					

## (7)水管理・国土保全局所管海岸保全区域

沿岸名	海岸名	地区海岸名	延長 (m)	備考	
千葉東沿岸	興津	鵜原1号	910	昭33.5.31	県告示第267号の2
〃	〃	鵜原2号	650	〃	〃
〃	〃	守谷	420	〃	〃
〃	勝浦	部原	1,870	昭62.3.31	県告示第330号
〃	網代湾	御宿	970	昭41.4.8	県告示第242号
〃	大船谷	大船谷	5,170	昭53.1.27	県告示第77号
〃	岩和田	岩和田	3,860	昭53.1.27	県告示第76号
〃	大原	日在浦	3,100	昭53.3.10	県告示第197号
〃	和泉	和泉浦	1,500	昭55.3.18	県告示第271号
〃	太東	太東	3,500	昭38.11.15	県告示第533号

## (8)港湾区域

港湾名	種別	指定年月日	港湾区域	管理者
興津港	地方港湾 避難港	昭28.3.25	弁天岬突端から正南500mの点まで引いた線と同点から正東700mの点まで引いた線及び同点から正北に引いた線と陸岸によって囲まれた海面	千葉県

## (9)港湾局所管海岸保全区域

千葉東沿岸	興津港	興津港 地区海岸	港湾区域内の海岸 線の総延長 (m)	海岸保全区域 海岸線延長 (m)	告示第188号 昭和53年3月7日
			2,442	1,951	

## (10)国定公園・県立自然公園

公園名	指定年月日	保護計画	管内関係市町名	備考
南房総国定公園	昭33.8.1	特別保護地区 海域公園地区 特別地域 普通地域	館山市、勝浦市、鴨川市、君津市、 富津市、南房総市、いすみ市、御宿 町、鋸南町、大多喜町	勝浦海中公園の指定 昭和49年6月7日
県立養老溪谷 奥清澄自然公園	昭10.8.9	特別地域 普通地域	市原市、鴨川市、君津市、大多喜町	



# 参 考 資 料

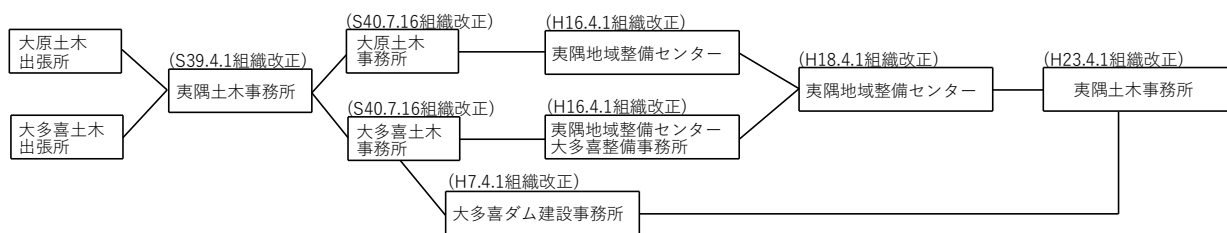
協 議 会 名 簿

夷隅土木事務所の変遷

## 協議会名簿

協 議 会 名	所長役職名	事務局
夷隅川流域委員会	会 長	夷隅土木事務所
夷隅地区水防連絡会	会 長	夷隅土木事務所
夷隅地区公共工事発注機関労働災害防止協議会	会 長	夷隅土木事務所
千葉県道路協会夷隅支部	幹 事	夷隅土木事務所
千葉県河川協会夷隅支部	幹 事	夷隅土木事務所
養老川流域懇談会		市原土木事務所
夷隅川等浄化対策推進協議会	顧 問	勝 浦 市
勝浦市都市計画審議会	委 員	勝 浦 市
勝浦市防災会議	委 員	勝 浦 市
勝浦市国民保護協議会	委 員	勝 浦 市
勝浦市地域公共交通活性化協議会	委 員	勝 浦 市
高規格道路「茂原・一宮・大原道路」「鴨川・大原道路」建設促進期成同盟会	顧 問	い す み 市
いすみ健康マラソン実行委員会	参 与	い す み 市
いすみ市水産委員会	委 員	い す み 市
いすみ市地域公共交通会議	委 員	い す み 市
いすみ市地域公共交通活性化協議会	委 員	い す み 市
いすみ市都市計画審議会	委 員	い す み 市
いすみ市総合計画審議会	委 員	い す み 市
いすみ市国民保護協議会	委 員	い す み 市
いすみ市防災会議	委 員	い す み 市
国道297号整備促進協議会		大 多 喜 町
大多喜町地域公共交通活性化協議会	委 員	大 多 喜 町
大多喜町国民保護協議会	委 員	大 多 喜 町
大多喜町防災会議	委 員	大 多 喜 町
御宿町地域公共交通会議	委 員	御 宿 町
御宿町都市計画審議会	委 員	御 宿 町
御宿町防災会議	委 員	御 宿 町
一般国道465号整備促進期成同盟会	参 与	富 津 市
広域農道運営協議会	参 与	茂 原 市
南九十九里浜浸食対策協議会	顧 問	白 子 町
老川地区開発協議会		老川開発協議会
太平洋岸自転車道推進千葉地区協議会	委 員	道路環境課

# 夷隅土木事務所の変遷



歴  
代  
所  
長

[大原土木出張所～夷隅土木事務所]

新井重助	S 21. 3. 5	～	25. 9
安藤金夫	25. 9	～	26. 8. 20
西川栄次郎	26. 8. 21	～	30. 4. 26
磯野盛雄	30. 4. 27	～	34. 3. 31
山下三雄	(34.4.1～34.6.4)	所長心得	34.6.5～36.3.31
川名良吉	36. 4. 1	～	38. 5. 4
酒井六郎	38. 5. 5	～	39. 3. 31
林保蔵	39. 4. 1	～	40. 7. 15
土屋徳四郎	40. 7. 16	～	42. 4. 30
成島省吾	42. 5. 1	～	44. 1. 20
川上良平	44. 1. 21	～	46. 4. 30
遠山敏夫	46. 5. 1	～	48. 3. 31
根本亮	48. 4. 1	～	50. 8. 4
三上孝夫	50. 8. 5	～	54. 4. 19
河西昭	54. 4. 20	～	56. 6. 15
谷本晃一	56. 6. 16	～	57. 3. 31
山田玄治	57. 4. 1	～	58. 3. 31
外山明一	58. 4. 1	～	59. 3. 31
市川英世	59. 4. 1	～	61. 3. 31
橋本音治	61. 4. 1	～	62. 3. 31
加藤光明	62. 4. 1	～	H 元. 3. 31
田中伸一	H 元. 4. 1	～	2. 3. 31
中島晃	2. 4. 1	～	3. 3. 31
北原清治	3. 4. 1	～	4. 3. 31
斉藤三之	4. 4. 1	～	5. 3. 31
今井陣司	5. 4. 1	～	7. 3. 31
藍重光	7. 4. 1	～	8. 3. 31
高橋義光	8. 4. 1	～	10. 3. 31
角山義信	10. 4. 1	～	11. 3. 31
千葉路夫	11. 4. 1	～	13. 4. 25
船津勝治	13. 4. 26	～	14. 3. 31
清田千秋	14. 4. 1	～	15. 3. 31
井上富雄	15. 4. 1	～	16. 3. 31
高橋一秀	16. 4. 1	～	18. 3. 31
高橋正光	18. 4. 1	～	19. 3. 31
佐久間康俊	19. 4. 1	～	21. 4. 27
麻生忠雄	21. 4. 28	～	22. 3. 31
鶴岡春美	22. 4. 1	～	23. 3. 31
高梨優	23. 4. 1	～	24. 3. 31
田村規道	24. 4. 1	～	25. 3. 31
大多和武	25. 4. 1	～	26. 3. 31
小高千弘	26. 4. 1	～	27. 3. 31
平林利夫	27. 4. 1	～	28. 3. 31
秋葉利信	28. 4. 1	～	29. 3. 31
山本篤	29. 4. 1	～	30. 3. 31
大野敏夫	30. 4. 1	～	R 2. 3. 31
町田英之	R 2. 4. 1	～	4. 3. 31
堀越宏喜	4. 4. 1	～	6. 3. 31
宮下直也	6. 4. 1	～	現在

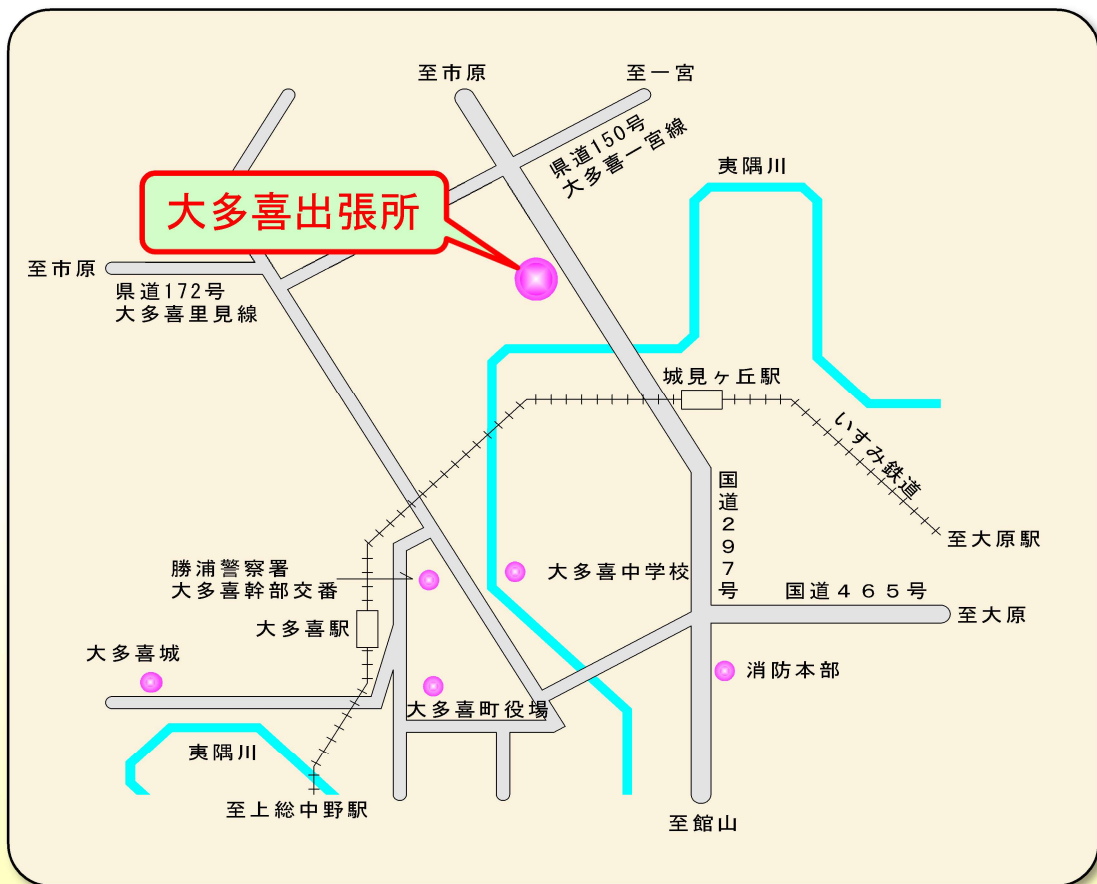
[大多喜土木出張所～夷隅地域整備センター大多喜整備事務所]

秋葉彌之助	S 23. 8. 1	～	24. 8. 7
磯野盛雄	24. 8. 8	～	26. 3. 31
石井秀治	26. 4. 1	～	30. 9. 10
村松直元	30. 9. 11	～	32. 3. 31
仲田正	32. 4. 1	～	34. 6. 5
田中啓造	34. 6. 6	～	37. 3. 31
荏原武彦	37. 4. 1	～	38. 5. 4
志村宗光	38. 5. 5	～	39. 3. 31
林保蔵	39. 4. 1	～	42. 4. 30
栗津慶二郎	42. 5. 1	～	44. 4. 20
遠山敏夫	44. 4. 21	～	46. 4. 30
小川誓	46. 5. 1	～	48. 3. 31
三上孝夫	48. 4. 1	～	50. 8. 4
金高幸雄	50. 8. 5	～	54. 4. 19
石崎幸雄	54. 4. 20	～	57. 3. 31
窪田幹雄	57. 4. 1	～	59. 3. 31
横山祥彦	59. 4. 1	～	60. 4. 10
長谷川和雄	60. 4. 11	～	62. 3. 31
長竹達夫	62. 4. 1	～	H 元. 3. 31
大木本汎	H 元. 4. 1	～	2. 3. 31
水野崇	2. 4. 1	～	3. 3. 31
武藤知行	3. 4. 1	～	4. 3. 31
加賀松次郎	4. 4. 1	～	5. 3. 31
池上雪男	5. 4. 1	～	6. 3. 31
宮崎明	6. 4. 1	～	7. 3. 31
井上孝則	7. 4. 1	～	8. 3. 31
千村文彦	8. 4. 1	～	9. 3. 31
大森重男	9. 4. 1	～	10. 3. 31
川上七海兵	10. 4. 1	～	11. 3. 31
尾出金蔵	11. 4. 1	～	12. 3. 31
川崎久志	12. 4. 1	～	13. 3. 31
千葉路夫	13. 4. 1	～	13. 4. 25
木曾野正勝	13. 4. 26	～	14. 3. 31
松崎勝	14. 4. 1	～	15. 3. 31
森田裕夫	15. 4. 1	～	16. 3. 31
小坂泰久	16. 4. 1	～	17. 4. 20
関原正人	17. 4. 21	～	18. 3. 31

[大多喜ダム建設事務所]

川崎久志	H 7. 4. 1	～	9. 3. 31
船津勝治	9. 4. 1	～	11. 3. 31
峯島万幸	11. 4. 1	～	12. 3. 31
安川克己	12. 4. 1	～	13. 3. 31
内野堯夫	13. 4. 1	～	15. 3. 31
市東儀一	15. 4. 1	～	17. 4. 20
大矢忠一	17. 4. 21	～	18. 3. 31
千賀坦	18. 4. 1	～	19. 3. 31
田丸義昭	19. 4. 1	～	21. 4. 27
上野義裕	21. 4. 28	～	22. 3. 31





### 千葉県夷隅土木事務所

〒298-0004 いすみ市大原 8513-1  
TEL 0470-62-3311  
FAX 0470-62-1685

### 大多喜出張所

〒298-0212 夷隅郡大多喜町猿稻 472-2  
TEL 0470-82-2614  
FAX 0470-82-4889