

[対策事業]

1 国有林内事業計画<資料8-13>

保安林整備計画

| 国有林野施業実施計画名 | 年 度 | 事業区分 | 面 積 |
|----------------------------|----------|--------|---------|
| 千葉北部森林計画区第5次 国有林野施業実施計画 | 平成30～令和4 | 保安林の整備 | 5 h a |
| 千葉南部森林計画区第6次 国有林野施業実施計画 | 令和2～令和6 | 保安林の整備 | 167 h a |
| 計 | | | 172 h a |

2 溪流又は山林等の砂防に関する事業計画表<資料8-14>

表1 砂防指定地

< 県土整備部河川環境課 >

内…内務省 建…建設省
 総…総理府 国…国土交通省
 S…昭和 H…平成
 R…令和

令和3年3月現在

| NO | 水系名 | 溪流名 | 延長 (Km) | 面積 (ha) | 告知番号及び指定年月日 |
|----|---------|-----------|------------|------------|--|
| 1 | 曾呂川 | 曾呂川 | 7.50 | 21.30 | 内 490 S14.10 建 728 S27.6.5 建 1732 S48.8.13 |
| 2 | 〃 | 芝川 | 0.70 | 1.18 | 建 1341 S29.8.31 建 926 S53.5.2 |
| 3 | 〃 | 野尻川 | 1.60 | 24.00 | 建 728 S27.6.5 |
| 4 | 〃 | 小山川 | 0.50 | 12.09 | 建 1732 S48.8.13 |
| 5 | 〃 | 柳作川 | 0.70 | 10.16 | 建 1732 S48.8.13 |
| 6 | 〃 | 一の作川 | 0.49 | 7.88 | 建 1732 S48.8.13 建 805 S63.3.18 |
| 7 | 〃 | 馬場川 | 0.80 | 5.36 | 建 1732 S48.8.13 |
| 8 | 〃 | 海道川 | 0.60 | 1.87 | 建 1732 S48.8.13 |
| 9 | 〃 | 小山 | 0.60 | 1.30 | 国 144 H14.3.7 |
| 10 | 加茂川 | 加茂川 | 2.10 | 91.00 | 建 1341 S29.8.31 |
| 11 | 〃 | 逆川 | 2.40 | 9.90 | 建 99 S31.1.24 |
| 12 | 〃 | 南沢川 | 2.80 | 0.70 | 建 1341 S29.8.31 |
| 13 | 〃 | 平塚川及び吉ノ台川 | 5.20 | 166.27 | 建 728 S27.6.5 建 331 S55.3.19 |
| 14 | 〃 | 石畑川 | 2.40 | 6.90 | 建 99 S31.1.24 |
| 15 | 〃 | 関沢川 | 2.50 | 0.81 | 建 1561 S41.5.21 |
| 16 | 〃 | 細野川 | 0.70 | 0.27 | 建 1561 S41.5.21 |
| 17 | 〃 | 尾沢川 | 2.60 | 17.94 | 建 4324 S42.12.18 |
| 18 | 〃 | 佐野川 | 2.00 | 11.73 | 建 1732 S48.8.13 |
| 19 | 〃 | 宮田川 | 1.40 | 8.87 | 建 1732 S48.8.13 |
| 20 | 〃 | 山入川 | 2.30 | 4.60 | 建 1459 S45.10.6 |
| 21 | 〃 | 五反目川 | 2.00 | 8.08 | 建 946 S49.7.2 建 842 S54.4.12 |
| 22 | 〃 | 金堀川 | 0.60 | 1.19 | 建 926 S53.5.2 |
| 23 | 〃 | 打越川 | 1.10 | 1.43 | 建 926 S53.5.2 |
| 24 | 〃 | 百目木川 | 0.90 | 2.98 | 建 842 S54.4.12 |
| 25 | 〃 | 天神川 | 2.20 | 13.43 | 建 842 S54.4.12 |
| 26 | 〃 | 峠沢川 | 1.20 | 3.75 | 建 331 S55.3.19 |
| 27 | 〃 | 市井沢川 | 0.70 | 1.43 | 建 537 H元.3.7 |
| 28 | 天津岩井川 | 天津岩井川 | 0.63 | 4.73 | 建 842 S54.4.12 |
| 29 | 三原川 | 三原川 | 1.30 | 18.90 | 建 99 S31.1.24 |
| 30 | 〃 | 今平川 | 2.30 | 0.12 | 建 2158 S34.10.29 |
| 31 | 〃 | 倉合川 | 0.36 | 0.82 | 建 805 S63.3.18 |
| 32 | 〃 | 別所 | 0.90 | 21.23 | 国 1281 H22.11.2 建 2165 H9.12.22 |
| 33 | 洲貝川 | 洲貝川 | 8.58 | 0.98 | 建 2158 S34.10.29 |
| 34 | 〃 | 荒戸川 | 1.30 | 46.94 | 建 101 H6.1.21 |
| 35 | 夜長川 | 仲根 | 0.60 | 8.52 | 建 2165 H9.12.22 |
| 36 | 〃 | 仲根3 | 0.59 | 8.88 | 国 461 H17.4.15 国 498 H19.4.25 |
| 37 | 二夕間川 | 二夕間川 | 3.10 | 6.80 | 建 99 S31.1.24 |
| 38 | 湊川(鴨川市) | 湊川 | 1.35 | 2.80 | 建 60 S23.4.13 |
| 39 | 丸山川 | 丸山川 | 7.20 | 11.75 | 建 60 S23.4.13 |
| 40 | 〃 | 本郷川 | 1.30 | 1.99 | 建 60 S23.4.13 |
| 41 | 〃 | 愛宕川 | 1.10 | 7.50 | 建 60 S23.4.13 |
| 42 | 〃 | 五反目川 | 1.25 | 2.49 | 建 80 H元.1.21 建 109 H2.1.30 |
| 43 | 〃 | 塩井戸川 | 2.18 | 2.71 | 建 80 H元.1.21 建 101 H6.1.21 |
| 44 | 〃 | 塩井戸川支川 | 0.32 | 0.87 | 建 80 H元.1.21 |
| 45 | 平久里川 | 平久里川 | 6.00 | 79.38 | 総 60 S23.4.13 建 99 S31.1.24 建 331 S55.3.19 |

| NO | 水系名 | 溪流名 | 延長 (Km) | 面積 (ha) | 告知番号及び指定年月日 |
|----|-----------------|---------------|------------|------------|---|
| 46 | 平久里川 | 増間川 | 4.60 | 6.46 | 建 1418 S28.12.11 |
| 47 | " | 長沢川 | 1.12 | 2.58 | 建 80 H元.1.21 建 109 H2.1.30 |
| 48 | " | 外野川 | 3.70 | 3.24 | 建 1481 S28.12.11 |
| 49 | " | 荒川 | 4.20 | 10.10 | 建 1481 S28.12.11 建 926 S53.5.2 |
| 50 | " | 東星田川 | 0.90 | 4.07 | 建 331 S55.3.19 |
| 51 | " | 谷川 | 0.60 | 2.71 | 建 331 S55.3.19 |
| 52 | " | 大塚川 | 1.70 | 8.89 | 建 331 S55.3.19 |
| 53 | " | 大日川及び大日川左支川 | 1.40 | 4.80 | 建 52 S56.1.21 |
| 54 | " | 伊予川 | 0.39 | 4.26 | 国 555 R1.9.24 |
| 55 | 岩井川 | 岩井川 | 5.43 | 21.12 | 建 52 S56.1.21 建 1050 S62.5.2 |
| 56 | " | 大川 | 1.40 | 1.26 | 建 2855 S37.11.14 |
| 57 | " | 川谷堀川及び川谷堀川右支川 | 1.50 | 4.50 | 建 218 S57.2.20 |
| 58 | " | 馬場川 | 0.18 | 0.26 | 建 1050 S62.5.2 |
| 59 | " | 合戸 | 1.27 | 29.26 | 国 106 H19.2.6 |
| 60 | 保田川 | 保田川 | 5.00 | 10.56 | 建 60 S23.4.13 |
| 61 | 湊川(富津市) | 湊川 | 1.40 | 10.40 | 建 1481 S28.12.11 |
| 62 | " | 相川 | 5.00 | 352.84 | 建 1481 S28.12.11 |
| 63 | " | 飛清川 | 3.46 | 8.40 | 建 60 S23.4.13 |
| 64 | "(富津市及び 鋸南町) | 志駒川 | 4.03 | 14.01 | 総 60 S23.4.13 国 284 H16.3.17 国 262 H17.3.14 |
| 65 | "(富津市) | 田島川 | 0.19 | 0.35 | 国 284 H16.3.7 |
| 66 | " | 東沢川 | 0.60 | 22.10 | 建 2233 H12.11.28 |
| 67 | 白狐川 | 白狐川 | 5.10 | 226.08 | 総 60 S23.4.13 建 3534 S43.12.10 |
| 68 | " | 寺崎川 | 0.90 | 1.77 | 建 643 H8.3.15 |
| 69 | 小櫃川 | 松川 | 1.60 | 30.94 | 建 981 S42.3.31 |
| 70 | " | 大坂川 | 3.92 | 112.06 | 建 3534 S43.12.10 |
| 71 | " | 日出沢川 | 1.40 | 6.78 | 建 1732 S48.8.31 |
| 72 | " | 踊沢川及び踊沢川支川 | 2.15 | 5.94 | 建 331 S55.3.19 |
| 73 | 佐久間川 | 佐久間川 | 7.50 | 128.17 | 建 3534 S43.12.10 |
| 74 | 小糸川 | 沢巻川 | 2.05 | 4.39 | 建 1732 S48.8.13 |
| 75 | " | 鹿野沢川 | 2.05 | 8.00 | 建 1732 S48.8.13 |
| 76 | 三原川 | 西平川 | 0.80 | 5.60 | 建 946 S49.7.2 |
| 77 | 養老川 | 古敷谷川 | 4.40 | 139.58 | 建 1732 S48.8.13 |
| 78 | " | 芋原川 | 1.60 | 42.45 | 建 1732 S48.8.13 |
| 79 | " | 沢川 | 2.70 | 68.16 | 建 1732 S48.8.13 |
| 80 | " | 葛藤川 | 0.70 | 17.20 | 建 1732 S48.8.13 |
| 81 | " | 沢田川 | 0.65 | 2.20 | 建 1560 S50.12.12 |
| 82 | " | 西川 | 3.84 | 26.00 | 建 1193 S53.7.17 |
| 83 | " | 浦白川 | 4.17 | 18.14 | 建 824 S54.4.12 |
| 84 | " | 梅ヶ瀬川 | 1.32 | 1.88 | 建 805 S63.3.18 |
| 85 | 夷隅川 | 西部田川 | 2.10 | 4.90 | 建 1561 S50.12.12 |
| 86 | " | 紙敷川 | 3.65 | 4.60 | 建 331 S55.3.19 |
| 87 | — | 坂足 | — | 2.68 | 国 162 H24.2.13 |
| 88 | — | 熊野川・青木 | 0.03 | 5.79 | 国 1031 H24.9.18 |
| | | | 189.65 | 2,049.31 | |

表2 砂防事業

| 河 川 名 | | | 工 種 | 着工年度 | 備 考 |
|-------|-----|------|--------------|-------|-----|
| 水系名 | 幹川名 | 溪流名 | | | |
| 曾呂川 | 曾呂川 | 曾呂川 | 溪流保全工 | S 4 0 | |
| 〃 | 〃 | 小山川 | 堰堤工 溪流保全工 | S 4 6 | |
| 〃 | 〃 | 芝川 | 溪流保全工 | S 4 6 | |
| 〃 | 〃 | 海道川 | 〃 | S 4 8 | |
| 〃 | 〃 | 馬場川 | 〃 | S 4 8 | |
| 〃 | 〃 | 一の作川 | 〃 | S 5 3 | |
| 〃 | 〃 | 柳作川 | 〃 | S 5 3 | |
| 〃 | 〃 | 野尻川 | 山腹工 | S 5 5 | |
| 〃 | 〃 | 小山 | 堰堤工 溪流保全工 | H 1 2 | |
| 加茂川 | 加茂川 | 市井沢川 | 堰堤工 溪流保全工 | S 6 3 | |
| 〃 | 平塚川 | 峠沢川 | 溪流保全工 | H 元 | |
| 〃 | 川音川 | 山入川 | 〃 | H 2 | |
| 〃 | 逆川 | 尾沢川 | 〃 | H 3 | |
| 〃 | 加茂川 | 逆川 | 〃 | S 4 1 | |
| 〃 | 〃 | 尾沢川 | 〃 | S 4 8 | |
| 〃 | 〃 | 宮田川 | 〃 | S 5 0 | |
| 〃 | 〃 | 南沢川 | 堰堤工 溪流保全工 | S 4 0 | |
| 〃 | 〃 | 五反目川 | 堰堤工 | S 5 2 | |
| 〃 | 〃 | 佐野川 | 〃 | S 5 3 | |
| 〃 | 〃 | 関沢川 | 溪流保全工 | S 4 1 | |
| 〃 | 平塚川 | 平塚川 | 堰堤工 溪流保全工 | S 3 7 | |
| 〃 | 川音川 | 山入川 | 堰堤工 | S 5 4 | |
| 〃 | 銘川 | 天神川 | 〃 | S 5 5 | |
| 〃 | 平塚川 | 峠沢川 | 〃 | S 5 5 | |
| 〃 | 尾沢川 | 百目木川 | 堰堤工 溪流保全工 | S 5 6 | |
| 夜長川 | 洲貝川 | 仲根 | 堰堤工 溪流保全工 | H 8 | |
| 〃 | 夜長川 | 仲根3 | 堰堤工 溪流保全工 | H 1 8 | |
| 三原川 | 三原川 | 今平川 | 溪流保全工 | S 5 3 | |
| 〃 | 〃 | 西平川 | 溪流保全工 堰堤工 | S 5 4 | |
| 〃 | 〃 | 倉合川 | 堰堤工 | S 6 2 | |
| 〃 | 〃 | 三原川 | 溪流保全工 | S 6 3 | |

| 河 川 名 | | | 工 種 | 着工年度 | 備 考 |
|-------|------|------|---------------------|-------|-----|
| 水系名 | 幹川名 | 溪流名 | | | |
| 三原川 | 三原川 | 別所 | 堰堤工 溪流保全工 山腹工 | H 7 | |
| 洲貝川 | 洲貝川 | 洲貝川 | 堰堤工 | H 2 | |
| 〃 | 〃 | 荒戸川 | 〃 | H 元 | |
| 丸山川 | 丸山川 | 丸山川 | 溪流保全工 | S 3 2 | |
| 〃 | 〃 | 本郷川 | 溪流保全工 | S 5 6 | |
| 〃 | 〃 | 塩井戸川 | 堰堤工 溪流保全工 | S 6 3 | |
| 〃 | 〃 | 五反目川 | 堰堤工 溪流保全工 | S 6 3 | |
| 岩井川 | 岩井川 | 岩井川 | 溪流保全工 | S 6 1 | |
| 〃 | 〃 | 川谷堀川 | 溪流保全工 | S 5 7 | |
| 〃 | 大川 | 合戸 | 堰堤工 溪流保全工 | H 1 9 | |
| 平久里川 | 平久里川 | 平久里川 | 堰堤工 溪流保全工 | S 4 0 | |
| 〃 | 〃 | 外野川 | 〃 | S 4 4 | |
| 〃 | 〃 | 荒川 | 〃 | S 3 8 | |
| 〃 | 〃 | 谷川 | 〃 | S 5 5 | |
| 平久里川 | 平久里川 | 東星田川 | 〃 | S 5 5 | |
| 〃 | 増間川 | 大日川 | 〃 | S 5 6 | |
| 〃 | 〃 | 長沢川 | 堰堤工 溪流保全工 | S 6 3 | |
| 佐久間川 | 佐久間川 | 佐久間川 | 堰堤工 溪流保全工 | S 5 6 | |
| 湊川 | 湊川 | 相川 | 堰堤 溪流保全工 | S 4 5 | |
| 〃 | 高川 | 飛清川 | 溪流保全工 | S 4 8 | |
| 〃 | 湊川 | 志駒川 | 溪流保全工 堰堤工 | S 5 7 | |
| 白狐川 | 白狐川 | 白狐川 | 堰堤工 溪流保全工 | S 5 2 | |
| 小糸川 | 沢巻川 | 沢巻川 | 〃 | S 4 5 | |
| 小櫃川 | 小櫃川 | 松川 | 溪流保全工 | S 4 4 | |
| 〃 | 〃 | 大坂川 | 堰堤工 溪流保全工 | S 4 6 | |
| 〃 | 御腹川 | 日出沢川 | 〃 | S 4 7 | |
| 保田川 | 保田川 | 保田川 | 溪流保全工 | S 4 0 | |
| 養老川 | 養老川 | 古敷谷川 | 堰堤工 | S 4 7 | |
| 〃 | 〃 | 沢川 | 堰堤工 溪流保全工 | S 4 6 | |
| 〃 | 〃 | 葛藤川 | 堰堤工 溪流保全工 | S 4 5 | |
| 〃 | 〃 | 芋原川 | 堰堤工 | S 4 7 | |
| 〃 | 〃 | 沢田川 | 堰堤工 | S 4 8 | |
| 〃 | 古敷谷川 | 西川 | 堰堤工 | S 5 3 | |

| 河 川 名 | | | 工 種 | 着工年度 | 備 考 |
|-----------|-----------|-----------|--------------|-------|-----|
| 水系名 | 幹川名 | 溪流名 | | | |
| 養老川 | 養老川 | 浦白川 | 堰堤工 溪流保全工 | S 5 4 | |
| 〃 | 〃 | 梅ヶ瀬川 | 堰堤工 | S 6 2 | |
| 夷隅川 | 夷隅川 | 西部田川 | 溪流保全工 堰堤工 | S 4 5 | |
| 湊川 鴨川市 | 湊川 | 湊川 | 溪流保全工 | S 5 8 | |
| 丸山川 | 丸山川 | 愛宕川 | 堰堤工 溪流保全工 | H 2 3 | |
| 天津 岩井川 | 天津 岩井川 | 天津 岩井川 | 溪流保全工 | S 5 4 | |
| — | — | 坂足 | 堰堤工 | H 2 1 | |
| 海 | — | 熊野川 | 堰堤工 溪流保全工 | H 2 8 | |
| 平久里川 | — | 伊予川 | 堰堤工 | H 2 5 | |

表3-1 地すべり対策事業（国土交通省所管）

| 区 域 名 | 所 在 地 | 着工年度 | 備 考 |
|--------|-------|-------|-----|
| 平群 | 南房総市 | S 4 1 | |
| 富山 | 〃 | S 3 4 | |
| 今平 | 鴨川市 | S 4 2 | |
| 東 | 〃 | S 4 7 | |
| 高田 | 〃 | S 3 3 | |
| 芝 | 〃 | S 3 4 | |
| 貝渚 | 〃 | S 4 1 | |
| 椎郷 | 〃 | S 4 0 | |
| 佐久間森 | 〃 | S 3 4 | |
| 平久里中 | 南房総市 | S 3 5 | |
| 荒戸 | 鴨川市 | S 3 7 | |
| 平久里下 | 南房総市 | S 4 0 | |
| 山中 | 富津市 | S 4 3 | |
| 市井原 | 鋸南町 | S 5 4 | |
| 外野 | 南房総市 | S 4 8 | |
| 二部・検儀谷 | 〃 | S 3 7 | |
| 増間 | 〃 | S 4 4 | |
| 入宇田 | 〃 | S 3 8 | |
| 大井 | 〃 | S 4 7 | |
| 小山 | 鴨川市 | S 4 5 | |
| 八千代台 | 八千代市 | S 5 4 | |
| 東星田 | 南房総市 | S 5 5 | |
| 苅谷 | いすみ市 | S 5 6 | |
| 西平 | 鴨川市 | S 5 9 | |
| 吉沢 | 南房総市 | S 6 1 | |
| 横尾 | 鴨川市 | H 元 | |
| 野々塚 | 南房総市 | H 元 | |
| 富貴 | 富津市 | H 5 | |
| 上畑 | 〃 | H 2 0 | |
| 天面 | 鴨川市 | H 1 9 | |
| 太海 | 〃 | H 2 4 | |

表3-2 県営地すべり対策事業（農林水産省農村振興局所管）

| 番号 | 地区名 | 所在地 | 着工年度 | 番号 | 地区名 | 所在地 | 着工年度 |
|----|--------|------|------|----|------|------|------|
| 1 | 上 | 鴨川市 | 34 | 29 | 上佐久間 | 鋸南町 | 47 |
| 2 | 二子 | 鴨川市 | 33 | 30 | 宮谷 | 南房総市 | 48 |
| 3 | 宮山 | 鴨川市 | 40 | 31 | 宮奈良 | 鴨川市 | 48 |
| 4 | 金束 | 鴨川市 | 35 | 32 | 金谷 | 富津市 | 48 |
| 5 | 奥山 | 鋸南町 | 36 | 33 | 向根 | 鋸南町 | 49 |
| 6 | 中佐久間 | 鋸南町 | 37 | 34 | 古房 | 鴨川市 | 49 |
| 7 | 江月 | 鋸南町 | 40 | 35 | 郷蔵 | 富津市 | 50 |
| 8 | 道越 | 鋸南町 | 41 | 36 | 佐野 | 鴨川市 | 50 |
| 9 | 太田 | 鋸南町 | 42 | 37 | 瀬高 | 鋸南町 | 50 |
| 10 | 畑 | 鋸南町 | 43 | 38 | 奥道越 | 鋸南町 | 51 |
| 11 | 田子山田 | 鋸南町 | 44 | 39 | 山居 | 鴨川市 | 51 |
| 12 | 芝尾 | 鴨川市 | 43 | 40 | 山入 | 鴨川市 | 51 |
| 13 | 大田代 | 鴨川市 | 44 | 41 | 高塚 | 富津市 | 51 |
| 14 | 本名 | 鴨川市 | 43 | 42 | 大崩 | 鋸南町 | 52 |
| 15 | 小保田南 | 鋸南町 | 44 | 43 | 遣水 | 鋸南町 | 53 |
| 16 | 小保田北 | 鋸南町 | 45 | 44 | 北風原 | 鴨川市 | 53 |
| 17 | 下小原 | 鴨川市 | 44 | 45 | 永井大橋 | 鋸南町 | 54 |
| 18 | 釜沼 | 鴨川市 | 45 | 46 | 倉後 | 鴨川市 | 55 |
| 19 | 柿木代 | 鴨川市 | 44 | 47 | 明下 | 鋸南町 | 55 |
| 20 | 鹿原 | 富津市 | 44 | 48 | 成川 | 鴨川市 | 56 |
| 21 | 中尾原 | 鋸南町 | 37 | 49 | 森 | 鋸南町 | 56 |
| 22 | 江月下 | 鋸南町 | 45 | 50 | 志駒 | 富津市 | 58 |
| 23 | 西川 | 鴨川市 | 45 | 51 | 元名 | 鋸南町 | 59 |
| 24 | 平久里下吉沢 | 南房総市 | 45 | 52 | 大六 | 鋸南町 | 3 |
| 25 | 大沢 | 南房総市 | 46 | 53 | 細尾横根 | 鋸南町 | 5 |
| 26 | 釜の台 | 富津市 | 46 | 54 | 西条中 | 鴨川市 | 22 |
| 27 | 房田 | 鴨川市 | 46 | | | | |
| 28 | 石原 | 鴨川市 | 47 | 計 | 54地区 | | |

表3-3 地すべり防止事業（林野庁所管）

| 防 止 区 域 名 | 所 在 地 | 着 工 年 度 | 備 考 |
|-----------|------------------|---------|-----|
| 荒 川 | 南 房 総 市 | S35 | |
| 井 野 川 上 | 南 房 総 市 | S37 | |
| 川 代 | 鴨 川 市 | S37 | |
| 細 野 | 鴨 川 市 | S39 | |
| 法 明 | 鴨 川 市 | S39 | |
| 西 | 鴨 川 市 | S38 | |
| 上 小 原 | 鴨 川 市 | S38 | |
| 新 田 | 南 房 総 市 | S42 | |
| 八 丁 | 鴨 川 市 | S40 | |
| 引 越 | 鴨 川 市 | S41 | |
| 畑 谷 | 鴨 川 市 | S42 | |
| 貝 沢 | 南 房 総 市 | S43 | |
| 石 間 寺 | 鴨 川 市 | - | |
| 五 十 蔵 | 南 房 総 市 | S45 | |
| 西 山 | 鴨 川 市 | S45 | |
| 嶺 岡 | 南 房 総 市 鴨 川 市 | S45 | |
| 南 小 町 | 鴨 川 市 | S46 | |
| 柴 | 南 房 総 市 | S45 | |
| 宮 下 | 南 房 総 市 | S46 | |
| 横 尾 大 川 面 | 鴨 川 市 | S46 | |
| 上 三 原 | 南房総市和田町 | S48 | |
| 梨 沢 | 富 津 市 | S47 | |
| 豆 木 | 鴨 川 市 | S49 | |
| 奈 良 林 | 鴨 川 市 | S50 | |
| 伊 予 岳 | 南 房 総 市 | S49 | |
| 大 川 | 南 房 総 市 | S53 | |
| 下 沢 | 富 津 市 | S52 | |
| 山 名 | 南 房 総 市 | S57 | |
| 大 帷 子 北 | 鋸 南 町 | H3 | |
| 山 田 | 南 房 総 市 | H4 | |

表4 急傾斜地崩壊対策事業（国庫補助金）

| 区域名 | 所在地 | 工種 | 着工年度 |
|----------|------|-----|------|
| 小仲台 | 千葉市 | 擁壁工 | S47 |
| 亥鼻 | 〃 | 法面工 | S56 |
| 南生実 | 〃 | 〃 | S57 |
| 園生 | 〃 | 〃 | S60 |
| 八千代台東5丁目 | 八千代市 | 〃 | S54 |
| 大和田 | 〃 | 〃 | S58 |
| 平戸 | 〃 | 〃 | S58 |
| 島田 | 〃 | 法枠工 | S62 |
| 宮久保 | 市川市 | 〃 | S58 |
| 真間 | 〃 | 擁壁工 | S56 |
| 真間(2) | 〃 | 〃 | S60 |
| 国分 | 〃 | 〃 | S60 |
| 大野 | 〃 | 〃 | S56 |
| 大野(3) | 〃 | 法枠工 | S62 |
| 辰巳台 | 市原市 | 擁壁工 | S55 |
| 勝間 | 〃 | 法枠工 | S62 |
| 潤井戸 | 〃 | 〃 | S62 |
| 上本郷 | 松戸市 | 法面工 | S53 |
| 中和倉 | 〃 | 〃 | S54 |
| 前田 | 〃 | 〃 | S54 |
| 新作 | 〃 | 〃 | S60 |
| 下西山 | 鎌ヶ谷市 | 杭工 | S60 |
| 鱈ヶ崎 | 流山市 | 擁壁工 | S59 |
| 辺田前 | 印西市 | 〃 | S54 |
| 裏新町 | 佐倉市 | 〃 | S47 |
| 海隣寺 | 〃 | 〃 | S55 |
| 六崎 | 〃 | 法枠工 | S57 |
| 並木町 | 〃 | 〃 | S57 |
| 居合谷 | 多古町 | 〃 | S46 |
| 高根台 | 〃 | 〃 | S47 |
| 高田 | 〃 | 〃 | S48 |

| 区域名 | 所在地 | 工種 | 着工年度 |
|--------|-----|------------|------|
| 切通 | 多古町 | 法面工 | S54 |
| 広沼 | 〃 | 〃 | S54 |
| 坂 | 〃 | 擁壁工 | S56 |
| 台作 | 〃 | 法面工 | S59 |
| 南借当 | 〃 | 〃 | S59 |
| 高根 | 〃 | 〃 | S60 |
| 高谷 | 芝山町 | 〃 | S48 |
| 上吹人 | 〃 | 〃 | S54 |
| 飯櫃 | 〃 | 〃 | S54 |
| 浅川 | 〃 | 法枠工 | S55 |
| 大台 | 〃 | 擁壁工 | S55 |
| 小原子 | 〃 | 〃 | S57 |
| 花崎 | 成田市 | 法枠工 | S55 |
| 土屋 | 〃 | 法面工 | S57 |
| 仲野町 | 〃 | 〃 | S57 |
| 押畑 | 〃 | 擁壁工 法枠工 | S58 |
| 押畑(2) | 〃 | 法面工 | S61 |
| 東金山 | 〃 | 〃 | S60 |
| 下金山 | 〃 | 〃 | S63 |
| 佐原 | 佐原市 | 法面工 | S60 |
| 上宿台 | 佐原市 | 吹付工 | S49 |
| 西関戸 | 〃 | 〃 | S52 |
| 岩ヶ崎 | 〃 | 擁壁工 | S51 |
| 平台 | 〃 | 法枠工 | S61 |
| 阿玉台 | 香取市 | 〃 | S54 |
| 阿玉台(2) | 〃 | 〃 | S60 |
| 久保 | 〃 | 法面工 | S54 |
| 岡飯田 | 〃 | 法枠工 | S62 |
| 岩部 | 〃 | 擁壁工 | S55 |
| 帰命台 | 〃 | 法枠工 | S57 |
| 茶畑 | 〃 | 〃 | S57 |

| 区域名 | 所在地 | 工種 | 着工年度 |
|---------|------|------------|------|
| 田部 | 香取市 | 擁壁工 | S58 |
| 一本松 | 〃 | 〃 | S60 |
| 部田 | 〃 | 〃 | S61 |
| 高倉 | 成田市 | 法柁工擁壁工 | S57 |
| 滑川 | 〃 | 擁壁工 | S60 |
| 西大須賀 | 〃 | 〃 | S61 |
| 神崎本宿 | 神崎町 | 法柁工 | S60 |
| 神崎本宿(2) | 〃 | 〃 | S63 |
| 春日 | 銚子市 | 〃 | S46 |
| 西小川 | 〃 | 〃 | S46 |
| 北小川 | 〃 | 〃 | S50 |
| 南 | 〃 | 〃 | S47 |
| 栄町 | 〃 | 〃 | S51 |
| 富川 | 〃 | 〃 | S54 |
| 弥生 | 〃 | 〃 | S54 |
| 笹本 | 〃 | 〃 | S54 |
| 名洗町 | 〃 | 法面工 | S56 |
| 春日町(2) | 〃 | 擁壁工 | S56 |
| 春日町(3) | 〃 | 〃 | S60 |
| 森戸 | 〃 | 〃 | S60 |
| 豊里 | 〃 | 〃 | S57 |
| 諸持町 | 〃 | 〃 | S63 |
| 横根 | 旭市 | 〃 | S58 |
| 八木 | 〃 | 〃 | S62 |
| 久方 | 匝瑳市 | 〃 | S47 |
| 飯塚 | 〃 | 法面工 | S53 |
| 入山崎 | 〃 | 擁壁工 | S61 |
| 富下 | 横芝光町 | 法柁工 擁壁工 | S54 |
| 道庭 | 東金市 | 張コンクリート | S58 |
| 岩崎 | 〃 | 法面工 | S45 |
| 谷 | 〃 | 〃 | S45 |

| 区域名 | 所在地 | 工種 | 着工年度 |
|--------|-------|-----------|------|
| 馬場 | 東金市 | 法面工 | S47 |
| 新宿 | 〃 | 〃 | S54 |
| 上町 | 〃 | 〃 | S54 |
| 台方 | 〃 | 擁壁工 | S55 |
| 家の子 | 〃 | 法壁工 | S62 |
| 日向(椎崎) | 山武市 | 擁壁工 | S55 |
| 真行寺 | 〃 | 〃 | S66 |
| 新泉 | 〃 | 法柁工 | S62 |
| 寺崎 | 〃 | 〃 | S62 |
| 大堤 | 〃 | 法面工 | S46 |
| 田越(1) | 〃 | 法柁工 | S62 |
| 田越(2) | 〃 | 〃 | S62 |
| 山室 | 〃 | 〃 | S63 |
| 萱野 | 大網白里町 | 法柁工擁壁工 | S60 |
| 本宿 | 〃 | コンクリート吹付工 | S61 |
| 小林 | 茂原市 | 法柁工 | S57 |
| 下永吉 | 〃 | 擁壁工 | S62 |
| 台田 | 〃 | 〃 | S62 |
| 睦沢寺崎 | 睦沢町 | 吹付工 | S62 |
| 岩和田 | 御宿町 | 〃 | S47 |
| 浜 | 〃 | 〃 | S50 |
| 天の守 | 〃 | 〃 | S51 |
| 東山 | 〃 | 〃 | S54 |
| 新町 | 〃 | 落石 防止工 | S53 |
| 部原 | 勝浦市 | 〃 | S53 |
| 出水 | 〃 | 吹付工 | S46 |
| 川津 | 〃 | 〃 | S44 |
| 浜勝浦(1) | 〃 | 〃 | S42 |
| 串浜 | 〃 | 〃 | S51 |
| 串浜(2) | 〃 | 擁壁工 | S46 |
| 墨名(1) | 〃 | 落石 防止工 | S52 |

| 区域名 | 所在地 | 工種 | 着工年度 |
|-------|------|-------|------|
| 墨名(2) | 勝浦市 | 吹付工 | S57 |
| 松部 | 〃 | 落石防止工 | S53 |
| 新官(1) | 〃 | 〃 | S53 |
| 新官(2) | 〃 | 擁壁工 | S57 |
| 吉尾 | 〃 | 落石防止工 | S54 |
| 盛沢 | 〃 | 〃 | S54 |
| 船附 | 〃 | 吹付工 | S54 |
| 東谷 | 〃 | 落石防止工 | S54 |
| 荒熊 | 〃 | 擁壁工 | S54 |
| 見長谷 | 〃 | 吹付工 | S54 |
| 川津北 | 〃 | 擁壁工 | S55 |
| 鶴原 | 〃 | 〃 | S56 |
| 新地ヶ台 | 〃 | 法面工 | S56 |
| 向台(1) | 〃 | 擁壁工 | S58 |
| 向台(2) | 〃 | 〃 | S60 |
| 守谷 | 〃 | 〃 | S59 |
| 家の谷 | 〃 | 〃 | S61 |
| 浜行川 | 〃 | 〃 | S62 |
| 長ヶ谷 | 〃 | 吹付工 | S62 |
| 大作 | 〃 | 擁壁工 | S63 |
| 四山ヶ谷 | 〃 | 〃 | S63 |
| 大船谷 | いすみ市 | 〃 | S57 |
| 矢差戸 | 〃 | 〃 | S60 |
| 岩船 | 〃 | 〃 | S60 |
| 岩船(2) | 〃 | 吹付工 | S63 |
| 太海 | 鴨川市 | 落石防止工 | S50 |
| 貝渚 | 〃 | 法面工 | S46 |
| 磯村 | 〃 | 擁壁工 | S58 |
| 仁我浦 | 南房総市 | 落石防止工 | S53 |
| 和田 | 〃 | 擁壁工 | S49 |

| 区域名 | 所在地 | 工種 | 着工年度 |
|-------|------|---------|------|
| 真浦 | 南房総市 | 擁壁工 | S61 |
| 寄浦 | 鴨川市 | 〃 | S55 |
| 長谷 | 〃 | 〃 | S63 |
| 清澄 | 〃 | 〃 | S63 |
| 那古山 | 館山市 | 落石防止工 | S48 |
| 岩井袋 | 鋸南町 | 〃 | S49 |
| 内宿 | 〃 | 〃 | S50 |
| 坂井ヶ谷 | 〃 | 〃 | S52 |
| 大黒山 | 〃 | 〃 | S52 |
| 磯ヶ谷 | 〃 | 〃 | S53 |
| 亀磯 | 〃 | 擁壁工 | S56 |
| 大六 | 〃 | 〃 | S56 |
| 石堂 | 南房総市 | 吹付工 | S52 |
| 根本前 | 〃 | 擁壁工 | S54 |
| 小浜 | 〃 | 〃 | S54 |
| 石小浦 | 〃 | 〃 | S55 |
| 坂下 | 〃 | 〃 | S58 |
| 丹生 | 〃 | 〃 | S62 |
| 丹生(2) | 〃 | 〃 | S63 |
| 向町 | 〃 | 〃 | S58 |
| 南ヶ谷 | 〃 | 張コンクリート | S62 |
| 真里谷 | 木更津市 | 法柁工 | S63 |
| 坂田 | 君津市 | 法面工 | S50 |
| 原 | 〃 | 〃 | S54 |
| 山本 | 〃 | 擁壁工 | S57 |
| 怒田 | 〃 | 〃 | S61 |
| 高根 | 富津市 | 〃 | S47 |
| 湊 | 〃 | 吹付工 | S56 |
| 数馬 | 〃 | 〃 | S52 |
| 田尻 | 〃 | 〃 | S58 |

| 区域名 | 所在地 | 工種 | 着工年度 |
|--------|------|------------|------|
| 萩谷 | 富津市 | 法粋工 | S57 |
| 新町 | 〃 | 擁壁工 | S61 |
| 鬼ヶ谷 | 〃 | 吹付工 | S62 |
| 鬼ヶ谷(2) | 〃 | 張コンクリート | S63 |
| 奈良輪 | 袖ヶ浦市 | 法面工 | S50 |
| 下新田 | 〃 | 擁壁工 | S55 |
| 下泉 | 〃 | 〃 | S58 |
| 上泉 | 〃 | 〃 | S58 |
| 上泉(2) | 〃 | 〃 | S60 |
| 房根 | 〃 | 〃 | S61 |
| 神納 | 〃 | 〃 | S63 |
| 四街道 | 四街道市 | 法粋工 | H 元 |
| 岩井 | 旭市 | 擁壁工 | H 元 |
| 椎崎(2) | 山武市 | 法粋工 | H 元 |
| 岩船(3) | いすみ市 | 〃 | H 元 |
| 飯富 | 袖ヶ浦市 | 擁壁工 | H 元 |
| 小山 | 千葉市 | 擁壁工 法粋工 | H 元 |
| 勝間(2) | 市原市 | 〃 | H 元 |
| 北小川 | 銚子市 | 〃 | H 元 |
| 検見川5丁目 | 千葉市 | 擁壁工 | H 元 |
| 白井台 | 佐倉市 | 法粋工 | H2 |
| 佐野 | 多古町 | 〃 | H 元 |
| 船形 | 成田市 | 擁壁工 | H2 |
| 山倉 | 香取市 | 法粋工 | H2 |
| 大貫 | 神崎町 | 〃 | H 元 |
| 桜井 | 銚子市 | 擁壁工 | H2 |
| 塙 | 旭市 | 〃 | H2 |
| 江川 | 匝瑳市 | 〃 | H2 |
| 松之郷(2) | 東金市 | 〃 | H 元 |
| 実入 | 鴨川市 | 〃 | H 元 |
| 海ヶ谷 | 〃 | 〃 | H 元 |
| 柏熊 | 多古町 | 擁壁工 | H 元 |
| 西田部 | 香取市 | 〃 | H 元 |
| 大木 | 山武市 | 〃 | H 元 |
| 畑沢(1) | 木更津市 | 〃 | H 元 |
| 飯田 | 佐倉市 | 法粋工 | H3 |

| 区域名 | 所在地 | 工種 | 着工年度 |
|--------|------|-----|------|
| 大堀 | 匝瑳市 | 擁壁工 | H3 |
| 花台 | 印西市 | | H3 |
| 鷺沼 | 習志野市 | | H3 |
| 大和田 | 成田市 | | H3 |
| 津富浦 | 〃 | | H3 |
| 切通 | 多古町 | | H3 |
| 宝田 | 成田市 | | H3 |
| 下門前(2) | 成田市 | | H3 |
| 沢(2) | 香取市 | | H3 |
| 柴田 | 成田市 | | H3 |
| 名木 | 〃 | | H3 |
| 四谷 | 〃 | | H3 |
| 橋替 | 佐原市 | | H3 |
| 藤崎 | 習志野市 | | H3 |
| 宝喜作台 | 八千代市 | | H3 |
| 生幡 | 香取市 | | H3 |
| 下門前 | 成田市 | | H3 |
| 高萩 | 香取市 | | H3 |
| 苧毛 | 〃 | | H3 |
| 山倉 | 〃 | | H3 |
| 大草 | 千葉市 | 法粋工 | H3 |
| 小池 | 八千代市 | 〃 | H3 |
| 島田 | 〃 | 〃 | H3 |
| 桑納 | 〃 | 〃 | H3 |
| 米本 | 〃 | 〃 | H3 |
| 下高野 | 〃 | 〃 | H3 |
| 宝米 | 横芝光町 | 擁壁工 | H4 |
| 寺作 | 多古町 | 法粋工 | H4 |
| 貝辰 | 旭市 | 擁壁工 | H4 |
| 網島 | 茂原市 | 法粋工 | H4 |
| 桂 | 〃 | 擁壁工 | H4 |
| 花輪 | 八千代市 | 法粋工 | H4 |
| 大厩 | 市原市 | 〃 | H4 |
| 松部(3) | 勝浦市 | 擁壁工 | H4 |
| 貝渚 | 鴨川市 | 〃 | H4 |
| 芦田 | 成田市 | | H5 |

| 区域名 | 所在地 | 工種 | 着工年度 |
|--------|------|-------|------|
| 和泉 | 香取市 | 法粋工 | H3 |
| 谷萩 | 富津市 | 擁壁工 | H5 |
| 浜(2) | 御宿町 | | H5 |
| 貝渚 | 鴨川市 | 擁壁工 | H5 |
| 高谷 | 芝山町 | 法粋工 | H5 |
| 小浦 | 南房総市 | 擁壁工 | H6 |
| 関戸 | 成田市 | 法粋工 | H6 |
| 大生 | 〃 | 〃 | H6 |
| 油井 | 東金市 | 擁壁工 | H6 |
| 沢(2) | 香取市 | 法粋工 | H6 |
| 浜勝浦(3) | 勝浦市 | 吹付工 | H7 |
| 笠神 | 印西市 | 擁壁工 | H7 |
| 春日(4) | 銚子市 | 〃 | H8 |
| 内浦 | 鴨川市 | 〃 | H8 |
| 井戸山 | 多古町 | 法粋工 | H9 |
| 島田4 | 八千代市 | 特法粋工 | H9 |
| 蔵波 | 袖ヶ浦市 | 待擁壁工 | H9 |
| 大堀(3) | 匝瑳市 | も擁壁工 | H9 |
| 南中 | 多古町 | アンカー工 | H9 |
| 金谷 | 東金市 | も擁壁工 | H10 |
| 家名 | 勝浦市 | 張りコン | H10 |
| 宝田3 | 成田市 | 特殊粋工 | H10 |
| 宝田4 | 〃 | 〃 | H10 |
| 大草町2 | 千葉市 | 〃 | H11 |
| 八重崎2 | 匝瑳市 | 〃 | H11 |
| 三十根 | いすみ市 | 張りコン | H11 |
| 久麦 | 南房総市 | 特法粋工 | H11 |
| 人見 | 君津市 | 待擁壁工 | H11 |
| 桑橋3 | 八千代市 | 特法粋工 | H11 |
| 国分の4 | 市川市 | 〃 | H14 |
| 塩浦 | 南房総市 | 待擁壁工 | H14 |
| 大野の3 | 市川市 | 特法粋工 | H15 |
| 宝田2 | 成田市 | 〃 | H15 |
| 大草町1 | 千葉市 | 〃 | H15 |
| 所2 | 成田市 | 〃 | H15 |
| 大角1 | 香取市 | 〃 | H15 |
| 鑄木町2 | 佐倉市 | 待擁壁工 | H16 |
| 寺崎 | 佐倉市 | 特法粋工 | H16 |
| 興津 | 栄町 | 特法粋工 | H16 |

| 区域名 | 所在地 | 工種 | 着工年度 |
|-------|------|------|------|
| 柏熊2 | 多古町 | 〃 | H16 |
| 天津 | 鴨川市 | も擁壁工 | H16 |
| 釜滝 | 南房総市 | 待擁壁工 | H16 |
| 桑納2 | 八千代市 | 特法粋工 | H17 |
| 新屋敷 | 勝浦市 | 張りコン | H17 |
| 奥野 | 市原市 | 待擁壁工 | H17 |
| 台方2 | 東金市 | 張りコン | H17 |
| 羽鳥 | 佐倉市 | 特法粋工 | H17 |
| 東和泉1 | 成田市 | 〃 | H17 |
| 岩船の3 | いすみ市 | 張りコン | H18 |
| 刈田子町 | 千葉市 | 特法粋工 | H18 |
| 小田部2 | 横芝光町 | 待擁壁工 | H18 |
| 吉橋 | 八千代市 | 特法粋工 | H18 |
| 下福田1 | 成田市 | 〃 | H18 |
| 神納3 | 袖ヶ浦市 | 待擁壁工 | H18 |
| 小東田 | いすみ市 | 張りコン | H20 |
| 岩船の10 | 〃 | 切土工 | H20 |
| 岩船の16 | 〃 | 切土工 | H20 |
| 森戸町2 | 銚子市 | 待擁壁工 | H20 |
| 西坊田 | 南房総市 | 〃 | H20 |
| 大竹1 | 成田市 | 切土工 | H20 |
| 角来2 | 佐倉市 | 特殊粋工 | H20 |
| 地蔵前 | 長南町 | コン吹付 | H20 |
| 田間2 | 東金市 | 特法粋工 | H20 |
| 小東田2 | いすみ市 | 張りコン | H20 |
| 岩名 | 佐倉市 | 待擁壁工 | H20 |
| 北須賀和田 | 成田市 | 切土工 | H20 |
| 片又木 | 市原市 | 特法粋工 | H21 |
| 羽鳥2 | 佐倉市 | 特殊粋工 | H22 |
| 新宮6 | 勝浦市 | 張りコン | H23 |
| 臼井台2 | 佐倉市 | 特殊粋工 | H23 |
| 下福田2 | 成田市 | 切土工 | H23 |
| 吉沢 | 市原市 | 特殊粋工 | H24 |
| 安食 | 栄町 | 特殊粋工 | H24 |
| 夏見 | 船橋市 | 特殊粋工 | H24 |
| 大椎町2 | 千葉市 | 切土工 | H24 |
| 辺田 | 印西市 | 簡易粋工 | H26 |
| 花咲 | 習志野市 | 簡易粋工 | H27 |
| 長作町13 | 千葉市 | 簡易粋工 | H29 |

| 区域名 | 所在地 | 工種 | 着工年度 |
|---------|-----|------|------|
| 天津 2 | 鴨川市 | も擁壁工 | H29 |
| 北須賀和田 2 | 成田市 | 植吹付 | H30 |
| 柴田 2 | 成田市 | 簡易砕工 | R 元 |
| 八代 1 | 成田市 | 待擁壁工 | R 元 |

3 河川改修に関する治水事業計画表<資料8-15>

表1 広域河川改修事業

| 本数 | 級種 | 水系名 | 河川名 | 着工年度 | 事業延長 | 備考 |
|----|----|------|--------|------|---------------|------------|
| 1 | 一級 | 利根川 | 坂 川 | S47 | 1 = 5, 460 m | |
| 2 | 〃 | 〃 | 根木名川 | S43 | 1 = 28, 650 m | |
| 3 | 〃 | 〃 | 印旛沼 | H16 | 1 = 29, 979 m | |
| 4 | 〃 | 〃 | 印旛放水路 | H5 | 1 = 7, 900 m | |
| 5 | 〃 | 〃 | 小野川放水路 | S49 | 1 = 2, 190 m | |
| 6 | 〃 | 〃 | 神崎川 | S51 | 1 = 6, 110 m | |
| 7 | 〃 | 〃 | 座生川 | H元 | 1 = 1, 355 m | |
| 8 | 〃 | 〃 | 鹿島川 | H3 | 1 = 2, 700 m | |
| 9 | 〃 | 〃 | 高崎川 | H16 | 1 = 2, 650 m | |
| 10 | 〃 | 〃 | 富士川 | S55 | 1 = 1, 370 m | |
| 11 | 〃 | 〃 | 黒部川 | H元 | 1 = 2, 700 m | |
| 12 | 〃 | 〃 | 高谷川 | H10 | 1 = 1, 260 m | |
| 13 | 〃 | 〃 | 長門川 | H29 | 1 = 4, 275 m | |
| 14 | 〃 | 〃 | 手賀沼 | H26 | 1 = 3, 000 m | |
| 15 | 〃 | 〃 | 境川 | H4 | 1 = 1, 335 m | |
| 16 | 二級 | 村田川 | 村田川 | S27 | 1 = 6, 560 m | |
| 17 | 〃 | 栗山川 | 栗山川 | S49 | 1 = 33, 800 m | 多古橋川、高谷川含む |
| 18 | 〃 | 都川 | 都川 | S39 | 1 = 6, 670 m | |
| 19 | 〃 | 養老川 | 養老川 | S46 | 1 = 6, 460 m | |
| 20 | 〃 | 一宮川 | 一宮川 | S46 | 1 = 7, 040 m | |
| 21 | 〃 | 海老川 | 海老川 | S51 | 1 = 5, 470 m | 飯山満川含む |
| 22 | 〃 | 作田川 | 作田川 | S60 | 1 = 15, 400 m | |
| 23 | 〃 | 南白亀川 | 南白亀川 | H7 | 1 = 30, 020 m | 赤目川、小中川含む |
| 24 | 〃 | 木戸川 | 木戸川 | S41 | 1 = 4, 000 m | |
| 25 | 〃 | 小糸川 | 宮下川 | S51 | 1 = 1, 955 m | |
| 26 | 〃 | 矢那川 | 矢那川 | S63 | 1 = 980 m | |

表2 総合流域防災事業

| 本数 | 級種 | 水系名 | 河川名 | 着工年度 | 事業延長 | 備考 |
|----|----|------|--------|------|-------------|------------------------------|
| 6 | 一級 | 利根川 | 大津川 | S55 | 1 = 5, 640m | |
| | 〃 | 〃 | 清水川 | H16 | 1 = 1, 612m | |
| | 〃 | 〃 | 小野川 | H16 | 1 = 2, 720m | |
| | 〃 | 〃 | 桑納川 | H10 | 1 = 1, 602m | 総流防 1=352m 住宅市街地 1=1,250m |
| | 〃 | 〃 | 石神川 | H10 | 1 = 1, 550m | 総流防 1=950m UR直接 1=600m |
| 14 | 二級 | 椎津川 | 椎津川 | S45 | 1 = 2, 885m | |
| 20 | 〃 | 小櫃川 | 松川(上流) | H元 | 1 = 3, 450m | |
| 21 | 〃 | 平久里川 | 滝川 | S50 | 1 = 3, 660m | |
| 24 | 〃 | 真亀川 | 真亀川 | S60 | 1 = 5, 110m | |
| 26 | 〃 | 平久里川 | 平久里川 | H20 | 1 = 3, 800m | |

表2-2 総合流域防災事業(流域貯留浸透事業)

| 水系名 | 事業主体 | 事業箇所 | 備考 |
|-----|----------|------|-----------------------------|
| 真間川 | 千葉県 | 3箇所 | H12~H19完了 |
| 海老川 | 千葉県 | 6箇所 | H10~H24、内H17~H21(総合流域防災計画) |
| | 船橋市 | 23箇所 | R3~R26 |
| 高崎川 | 千葉県 | 3箇所 | H13~H16完了 |
| | 佐倉市 他3市町 | 10箇所 | H15~H23 (H16~休工) |
| 印旛沼 | 千葉県 | 15箇所 | H19~R19、内H19~H21(総合流域防災計画) |
| | 船橋市 | 15箇所 | H24~R9 (H30~休工) |
| 都川 | 千葉県 | 2箇所 | H24~R26完了 |
| | 千葉市 | 26箇所 | H2~H26、内H17~H21(総合流域防災計画)完了 |
| 坂川 | 松戸市 | 39箇所 | H13~R2 (H15~休工) |

表3 都市基盤河川改修事業

| 水系名 | 河川名 | 事業延長 | 備考 |
|-----|-------|----------|----|
| 利根川 | 二重川 | 1=2,410m | |
| 〃 | 国分川上流 | 1=1,164m | |
| 〃 | 勝田川 | 1=3,530m | |
| 〃 | 大柏川 | 1=1,621m | |
| 村田川 | 神崎川 | 1=3,900m | |
| 都川 | 支川都川 | 1=3,540m | |

表4 防災調節池事業

| 水系名 | 河川名 | 備考 |
|---------|------|--------------------|
| 利根川(一級) | 桑納川 | H13 統合補助金 |
| 海老川(二級) | 飯山満川 | H27年度より広域河川改修事業へ移行 |
| 矢那川(二級) | 平川 | |

表5 河川災害復旧助成事業

| No. | 水系名 | 河川名 | 事業延長 | 備考 |
|-----|-----|-----|-----------|--------------|
| 1 | 海老川 | 長津川 | 1= 2,274m | 59年度採択、63年度迄 |
| 2 | 小櫃川 | 松川 | 1= 2,374m | 61 "、元 " |
| 3 | 養老川 | 養老川 | 1=13,700m | 元 "、5 " |
| 4 | 村田川 | 村田川 | 1= 1,100m | 元 "、4 " |
| 5 | 湊川 | 湊川 | 1= 4,800m | 元 "、4 " |
| 6 | 利根川 | 大柏川 | 1= 1,035m | 元 "、5 " |
| 7 | 養老川 | 養老川 | 1= 1,800m | 8 "、11 " |
| 8 | 利根川 | 桑納川 | 1= 1,986m | 8 "、11 " |
| 9 | 利根川 | 黒部川 | 1= 3,343m | 11 "、15 " |

表5-2 河川災害関連事業

| No. | 水系名 | 河川名 | 備考 |
|-----|------|------|--------------|
| 1 | 利根川 | 清水川 | 61年度採択、63年度迄 |
| 2 | " | 高田川 | 61 "、63 " |
| 3 | " | 尾羽根川 | 63 "、2 " |
| 4 | 栗山川 | 高谷川 | 61 "、63 " |
| 5 | 一宮川 | 埴生川 | 61 "、63 " |
| 6 | 夷隅川 | 落合川 | 62 "、元 " |
| 7 | 一宮川 | 埴生川 | 元 "、3 " |
| 8 | " | 長楽寺川 | 元 "、3 " |
| 9 | 利根川 | 三宅川 | 4 "、6 " |
| 10 | 養老川 | 養老川 | 7 "、8 " |
| 11 | 海老川 | 海老川 | 8 "、9 " |
| 12 | 平久里川 | 平久里川 | 8 "、10 " |
| 13 | 利根川 | 中川 | 11 "、13 " |
| 14 | 夷隅川 | 落合川 | 16 "、15 " |
| 15 | 加茂川 | 加茂川 | 17 "、19 " |

表5-3 河川災害復旧等関連緊急事業

| No. | 水系名 | 河川名 | 事業延長 | 備考 |
|-----|-----|-----|-----------|------------------|
| 1 | 利根川 | 黒部川 | 1= 4,025m | 11年度採択、完了年度15年度迄 |

表6 総合治水対策特定河川事業

昭和54年度から新規事業として採択された。

| 水系名 | 河川名 | 事業延長 | 備考 |
|-----|-----|------------|------------------|
| 利根川 | 真間川 | 1= 27,615m | ○都市基盤区間、激持区間を含む。 |

表7 河川激甚災害対策特別緊急事業

(イ) 昭和56年10月22日の台風24号による。

| 水系名 | 河川名 | 事業延長 | 備考 |
|-----|-----|-----------|----|
| 利根川 | 真間川 | 1= 7,000m | |

(ロ) 昭和61年8月4～5日の台風10号による。

| 水系名 | 河川名 | 事業延長 | 備考 |
|-----|-----|-----------|----------------------------|
| 利根川 | 真間川 | 1= 1,500m | 大柏川 1= 650m 国分川 1= 850m |
| 海老川 | 海老川 | 1= 830m | |

(ハ) 平成元年7月31日～8月1日の大雨による。

| 水系名 | 河川名 | 備考 |
|-----|-----|-------|
| 一宮川 | 一宮川 | 調節池2池 |

(ニ) 平成5年8月27日の台風11号による。

| 水系名 | 河川名 | 事業延長 | 備考 |
|-----|-----|-----------|----|
| 利根川 | 真間川 | 1= 5,435m | |

(ホ) 平成8年9月22日の台風17号による。

| 水系名 | 河川名 | 事業延長 | 備考 |
|-----|-------------------|-----------------|----|
| 一宮川 | 一宮川 阿久川 瑞沢川 | 1=18,980m 調節池2池 | |

(ヘ) 令和元年10月25日の大雨による。

| 水系名 | 河川名 | 事業延長 | 備考 |
|-----|-----|-----------|----|
| 一宮川 | 一宮川 | 1= 7,100m | |

表8 河川総合開発事業

(イ) 小櫃川総合開発事業 亀山ダム

君津市川俣地先の二級河川小櫃川水系小櫃川に有効貯水容量 1,335 万トンの重力式コンクリートダムを築造し、洪水を調節することにより、流域下流の君津市、木更津市及び袖ヶ浦市を水害から守るとともに、既得取水の安定化及び河川環境の保全等のための流量の確保並びに都市用水の水源確保をはかるものである。

(完成年度、昭和55年度)

(ロ) 養老川総合開発事業 高滝ダム

市原市養老地先の二級河川養老川水系養老川に有効貯水容量 1,250 万トンの重力式コンクリートダムを築造し、洪水の調節することにより、流域下流の市原市を水害から守るとともに、既得取水の安定化及び河川環境の保全等のための流量の確保並びに都市用水の水源確保をはかるものである。

(完成年度、平成元年度)

(ハ) 黒部川総合開発事業

香取市小見川地先から東庄町に至る一級河川利根川水系黒部川の下流部約9kmの区間の河道改修を行うことにより、洪水時の疎通能力を増大させ、さらに掘削によって拡大された河道の貯水池化を図ることにより新たに黒部川自流の水資源を開発するとともに、支川小堀川流域の内水排除を行うものである。

(完成年度、平成元年度)

(ニ) 小櫃川総合開発事業 片倉ダム

君津市片倉地先の二級河川小櫃川水系笹川に有効貯水容量 654 万トンの重力式コンクリートダムを築造し、洪水を調節することにより、流域下流の君津市、木更津市及び袖ヶ浦市を水害から守るとともに、既得取水の安定化及び河川環境の保全等のための流量の確保並びに都市用水の水源確保をはかるものである。

(完成年度、平成13年度)

(ホ) 矢那川治水ダム建設事業 矢那川ダム

木更津市矢那地先の二級河川矢那川水系田高川に有効貯水容量 160 万トンの傾斜遮水壁ゾーン型フィルダムを築造し、洪水を調節することにより、流域下流の木更津市を水害から守るとともに、既得取水の安定化及び河川環境の保全等のための流量を確保する。

(完成年度、平成13年度)

4 道路、橋梁等の維持管理及び道路災害の事故防止関係表<資料8-16>

表1 管理区間延長(国管理分)

H25.4.1現在

(単位:k m)

| 路線名 | 区 間 | 管理区間延長 | 備 考 |
|------|--------------------------|--------|-----|
| 6号 | 自 東京都葛飾区金町3丁目1468番1 | 22.8 | |
| | 至 千葉県我孫子市青山字中新畑1644番 | | |
| 14号 | 自 千葉県千葉市花見川区幕張本郷1丁目36番1号 | 8.9 | |
| | 至 千葉県千葉市中央区登戸1丁目19番9 | | |
| 16号 | 自 埼玉県春日部市西金野井1209番 | 109.7 | |
| | 至 千葉県富津市富津字東町1503番の1 | | |
| 51号 | 自 千葉県千葉市中央区中央1丁目6番10 | 54.5 | |
| | 至 茨城県稲敷市西代1609番 | | |
| 126号 | 自 千葉県東金市台方字五根倉1026番1 | 24.2 | |
| | 至 千葉県千葉市中央区中央1丁目6番10 | | |
| 127号 | 自 千葉県館山市北条字八下地702番5 | 55.2 | |
| | 至 千葉県木更津市桜井字内田14番3 | | |
| 298号 | 自 東京都葛飾区東金町8丁目4750 | 7.4 | |
| | 至 千葉県市川市高谷2020番41 | | |
| 357号 | 自 千葉県千葉市中央区村田町893番229 | 28.9 | |
| | 至 東京都江戸川区堀江町4401番 | | |
| 409号 | 自 千葉県木更津市中島字日之宮2460番1 | 3.9 | |
| | 至 千葉県袖ヶ浦市坂戸市場字上豊田2602番1 | | |
| 計 | | 315.5 | |

表2 橋梁現況調書 (国管理分)

H17. 4. 1現在

| 路線名 | 指定区間 延長 | 種類別内訳 | | | | | | | |
|------|------------|-------|--------|---------|-------|--------------------|-------|-----|--------|
| | | 鋼橋 | | コンクリート橋 | | 鋼橋とコンクリート 橋の混合橋 | | 合計 | |
| | | 箇所 | 延長(m) | 箇所 | 延長(m) | 箇所 | 延長(m) | 箇所 | 延長(m) |
| 6号 | 23.1 | 12 | 1,103 | 4 | 364 | 2 | 222 | 18 | 1,689 |
| 14号 | 8.9 | 3 | 345 | 4 | 68 | 0 | 0 | 7 | 413 |
| 16号 | 111.6 | 59 | 8,259 | 61 | 3,541 | 1 | 17 | 121 | 11,817 |
| 51号 | 53.7 | 25 | 2,557 | 13 | 403 | 1 | 154 | 39 | 3,114 |
| 126号 | 24.2 | 2 | 203 | 1 | 28 | 0 | 0 | 3 | 231 |
| 127号 | 55.2 | 10 | 796 | 16 | 545 | 0 | 0 | 26 | 1,341 |
| 298号 | 12.3 | 1 | 433 | 2 | 41 | 2 | 322 | 5 | 796 |
| 357号 | 28.9 | 41 | 7,291 | 4 | 141 | 15 | 5,172 | 60 | 12,604 |
| 409号 | 3.9 | 1 | 566 | 5 | 1,441 | 0 | 0 | 6 | 2,007 |
| 計 | 321.8 | 154 | 21,553 | 110 | 6,572 | 21 | 5,887 | 285 | 34,012 |

表3 トンネル現況調書 (国管理分)

| 路線名 | 指定区間 | 種類別内訳 | | | | | |
|------|-------|-------|-------|-----|-------|----|-------|
| | | 車道 | | 歩道橋 | | 計 | |
| | | 箇所 | 延長(m) | 箇所 | 延長(m) | 箇所 | 延長(m) |
| 6号 | 23.1 | 2 | 288 | 0 | 0 | 2 | 288 |
| 14号 | 8.9 | 0 | 0 | 0 | 0 | 0 | 0 |
| 16号 | 111.6 | 4 | 756 | 0 | 0 | 4 | 756 |
| 51号 | 53.7 | 0 | 0 | 0 | 0 | 0 | 0 |
| 126号 | 24.2 | 0 | 0 | 0 | 0 | 0 | 0 |
| 127号 | 55.2 | 23 | 2,280 | 2 | 164 | 25 | 2,444 |
| 298号 | 12.3 | 0 | 0 | 0 | 0 | 0 | 0 |
| 357号 | 28.9 | 0 | 0 | 0 | 0 | 0 | 0 |
| 409号 | 3.9 | 0 | 0 | 0 | 0 | 0 | 0 |
| 計 | 321.8 | 29 | 3,324 | 2 | 164 | 31 | 3,488 |

表4 道路現況調書（県管理分）

R2. 3. 31 現在

| 道路種別 | 路線数 | 実延長 (Km) | 種類別内訳 | | | | 路面別内訳 | |
|-------|-----|-------------|-------|--------|------|--------|-------------|-------------|
| | | | 橋梁 | | トンネル | | 砂利道 (Km) | 舗装道 (Km) |
| | | | 箇所 | 延長(km) | 箇所 | 延長(km) | | |
| 一般国道 | 13 | 785.8 | 595 | 24.7 | 69 | 11.2 | 0.0 | 785.8 |
| 計 | 13 | 785.8 | 595 | 24.7 | 69 | 11.2 | 0.0 | 785.8 |
| 主要地方道 | 89 | 1323.8 | 727 | 25.2 | 33 | 4.4 | 1.9 | 1321.9 |
| 一般県道 | 195 | 1186.5 | 585 | 16.9 | 36 | 3.4 | 2.1 | 1184.4 |
| 計 | 284 | 2510.3 | 1312 | 42.1 | 69 | 7.8 | 4 | 2506.3 |
| 合計 | 297 | 3296.1 | 1907 | 66.8 | 138 | 19 | 4 | 3292.1 |

(旧道及び自転車道を含む)

表5 車両配置計画表

H28. 4. 1 現在

| 事務所名 | トラック類 | パトロールカー | ライトバン等 |
|--------------|-------|---------|--------|
| 千葉土木事務所 | 1 | 2 | 8 |
| 葛南土木事務所 | 1 | 2 | 15 |
| 東葛飾土木事務所 | 2 | 2 | 7 |
| 柏土木事務所 | 1 | 1 | 8 |
| 印旛土木事務所 | 1 | 2 | 10 |
| 成田土木事務所 | 1 | 1 | 10 |
| 香取土木事務所 | 2 | 3 | 8 |
| 銚子土木事務所 | 1 | 2 | 5 |
| 海匠土木事務所 | 1 | 1 | 6 |
| 山武土木事務所 | 1 | 2 | 10 |
| 長生土木事務所 | 1 | 2 | 11 |
| 夷隅土木事務所 | 2 | 4 | 9 |
| 安房土木事務所 | 2 | 5 | 12 |
| 君津土木事務所 | 3 | 3 | 15 |
| 市原土木事務所 | 2 | 3 | 7 |
| 千葉港湾事務所 | 0 | 1 | 4 |
| 葛南港湾事務所 | 0 | 1 | 4 |
| 木更津港湾事務所 | 0 | 2 | 4 |
| 北千葉道路建設事務所 | 0 | 0 | 7 |
| 亀山・片倉ダム管理事務所 | 0 | 2 | 1 |
| 高滝ダム管理事務所 | 0 | 1 | 1 |
| 流山区画整理事務所 | 0 | 0 | 7 |
| 柏区画整理事務所 | 0 | 0 | 6 |
| 木更津区画整理事務所 | 0 | 0 | 3 |
| 印旛沼下水道事務所 | 0 | 0 | 7 |
| 手賀沼下水道事務所 | 0 | 0 | 6 |
| 江戸川下水道事務所 | 0 | 0 | 7 |
| 計 | 22 | 39 | 198 |

表6-1 異常気象時通行規制区間及び道路通行規制基準

道路種別:一般国道(指定外)

| 図面 対象 番号 | 路線名 | 担当 事務所 | 規制区間 | | 交通量(台/12hr) H27道路・街路交 通情勢調査 | 規制基準 | | | 危険内容 | 迂回路 | 道路 情報板 | 道路 モニター | 前年度 通行止実績 | | 指定 年度 | 通行止等 表示可能な 情報板番号 |
|----------------|--------------|---------------------------|------------------------------|------------|-----------------------------------|----------------------|---------------------|-------------------|--------------------|---|------------------|------------|--------------|-----|----------|--|
| | | | 自 市町村 字 至 市町村 字 (km) | 延長 (km) | | 規制基準値 | | 雨量 観測所 ※1 | | | | | 回数 | 延時間 | | |
| | | | | | | 通行注意 時間雨量 連続雨量 | 通行止 時間雨量 連続雨量 | | | | | | | | | |
| 1 | 128号 (旧道) | 夷隅 | 勝浦市 大沢 勝浦市 大沢 | 0.9 | | | 30 150 | 大森(河) (清澄(河)) | 落石 | 国道128号 国道128号(旧道) | HL7 | | | | H4 | 12-3128-0030 |
| 2 | 410号 (旧道) | 安房 (鴨川) 君津 | 鴨川市 横尾 1.5 君津市 豊英 0.9 | 2.4 | | | 30 150 | 長狭(河) (宇藤木(河)) | 土砂崩落 路肩決壊 | 国道410号 | | | | | S46 | |
| 3 | 410号 | 君津 | 君津市 辻森 君津市 大坂 | 2.0 | 1,548 | | 30 150 | 鹿野山(河) 亀山ダム(河) | 土砂崩落 落石 路肩決壊 | 国道410号 国道465号 千葉鴨川線 君津鴨川線 | HL7 HL7 A1 | | | | S46 | 16-3465-0050 16-3410-0020 16-3410-0010 |
| 4 | 465号 | 夷隅 (大多喜) 君津 (上総) | 大多喜町 小田代 3.2 君津市 黄和田畑 0.5 | 3.7 | 1,495 | | 30 150 | 清澄(河) 亀山ダム(河) | 落石 土砂崩落 トンネル | 国道410号 国道465号 天津小湊夷隅線 馬来田停車場富岡線 鶴舞馬来田停車場線 | HL7 小型LED | | | | S46 | 16-3465-0010 16-3465-0080 |
| | 国道(指定外)計 | | 3路線 4区間 | 9.0 | | | | | | | | | | | | |

※1:雨量観測所の()書きは代替雨量観測所

道路種別:主要地方道

| 図面 対象 番号 | 路線名 | 担当 事務所 | 規制区間 | | 交通量(台/12hr) H27道路・街路交 通情勢調査 | 規制基準 | | | 危険内容 | 迂回路 | 道路 情報板 | 道路 モニター | 前年度 通行止実績 | | 指定 年度 | 通行止等 表示可能な 情報板番号 |
|----------------|-----------------|--------------------------|-----------------------------|------------|-----------------------------------|----------------------|---------------------|----------------------|--------------------|---|--------------------|------------|--------------|-----|----------|--|
| | | | 自 市町村 字 至 市町村 字 (km) | 延長 (km) | | 規制基準値 | | 雨量 観測所 ※1 | | | | | 回数 | 延時間 | | |
| | | | | | | 通行注意 時間雨量 連続雨量 | 通行止 時間雨量 連続雨量 | | | | | | | | | |
| 5 | 大多喜君津線 (32) | 市原 (鶴舞) 君津 (上総) | 市原市 大久保 4.1 君津市 川谷 0.8 | 4.9 | 1,834 | | 30 150 | 月出(河) 上総出張所(河) | 落石 土砂崩落 路肩決壊 | 国道410号 大多喜君津線 市原天津小湊線 馬来田停車場富岡線 鶴舞馬来田停車場線 | A1 A1 B5 | | | | S46 | 03-4032-0010 16-3410-0010 03-4081-0010 |
| 6 | 大多喜君津線 (32) | 市原 (鶴舞) | 市原市 石神 市原市 石神 | 1.5 | 1,361 | | 30 150 | 月出(河) (大多喜出張所(河)) | 土砂崩落 | 国道465号 市原天津小湊線 | A1 | | | | S46 | 03-4032-0010 |
| 7 | 市原天津小湊線 (81) | 君津 (上総) 安房 (鴨川) | 君津市 黄和田畑 3.7 鴨川市 四方木 2.5 | 6.2 | 866 | | 30 150 | 亀山ダム(河) 清澄(河) | 落石 土砂崩落 トンネル | 国道128号 国道465号 千葉鴨川線 市原天津小湊線 | 小型LED HL6 A1 | | | | S46 | 16-3465-0080 16-4082-0010 16-4081-0010 |
| 8 | 天津小湊夷隅線 (82) | 夷隅 | 勝浦市 市野郷 勝浦市 市野郷 | 2.2 | 1,056 | | 30 150 | 久我原橋(河) 実谷(河) | 落石 土砂崩落 トンネル | 国道297号 国道465号 天津小湊夷隅線 | A1 B・LED HL7 | | | | H4 | 12-3297-0010 13-4082-0010 12-3128-0020 |
| | 主要地方道計 | | 3路線 4区間 | 14.8 | | | | | | | | | | | | |

※1:雨量観測所の()書きは代替雨量観測所

道路種別：一般県道

| 図面 対象 番号 | 路線名 | 担当 事務所 | 規制区間 | | 交通量(台/12hr) H27道路・街路交 通情勢調査 | 規制基準 | | | | 危険内容 | 迂回路 | 道路 情報板 | 道路 モニター | 前年度 通行止実績 | | 指定年 度 | 通行止等 表示可能な 情報板番号 |
|----------------|-------------------|---------------------------|----------------------------|------------|-----------------------------------|-------|------|-----------------|--------------------|--|--------------------|-----------|------------|--------------|--|--|------------------------|
| | | | 自 市町村 字 至 市町村 字 (km) | 延長 (km) | | 規制基準値 | | 雨量 観測所 ※1 | 回数 | | | | | 延時間 | | | |
| | | | | | | 通行注意 | 通行止 | | | | | | | | | | |
| | | | | | | 時間雨量 | 時間雨量 | | | | | | | | | | |
| 連続雨量 | 連続雨量 | | | | | | | | | | | | | | | | |
| 9 | 加茂木更津線 (160) | 市原 (鶴舞) | 市原市 飯給 市原市 万田野 | 3.1 | 4,762 | | 30 | 月出(河) | 落石 土砂崩落 路肩決壊 | 国道410号 市原天津小湊線 加茂木更津線 鶴舞馬来田停車場線 | A1 A1 | | | | H4 | 03-4081-0020 03-4032-0010 | |
| 10 | 小櫃佐貫(停)線 (163) | 君津 君津 (天羽) | 君津市 鹿野山 富津市 稲子沢 | 4.7 | 491 | | 30 | 鹿野山(河) | 土砂崩落 路肩決壊 | 国道127号 国道465号 久留里鹿野山湊線 小櫃佐貫停車場線 | 小型LED | | | | H4 | 16-5163-0010 | |
| 11 | 大多喜見線 (172) | 夷隅 (大多喜) 市原 (鶴舞) | 大多喜町 伊藤 2.0 市原市 月出 3.2 | 5.2 | 156 | | 30 | 月出(河) | トンネル 土砂崩落 落石 | 国道297号 市原天津小湊線 鶴舞馬来田停車場線 大多喜見線 | A1 A1 B・LED | | | S46 | 03-4081-0010 03-4032-0010 13-5172-0010 | | |
| 12 | 南総月出線 (173) | 市原 (鶴舞) | 市原市 古敷谷 市原市 月出 | 4.4 | 637 | | 30 | 月出(河) | 土砂崩落 落石 | 市原天津小湊線 加茂長南線 大多喜見線 | | | | S46 | | | |
| 13 | 勝浦布施大原線 (174) | 夷隅 | 勝浦市 市野郷 御宿町 上布施 | 6.0 | 2,591 | | 30 | 夷谷(河) | 落石 路肩決壊 | 国道128号 国道297号 天津小湊夷隅線 夷隅御宿線 | A1 HL7 | | | | H4 | 12-3297-0010 12-3128-0020 | |
| 14 | 勝浦上野大多喜線 (177) | 夷隅 | 勝浦市 植野 勝浦市 興津 | 1.6 | 1,073 | | 30 | 大森(河) | 土砂崩落 路肩決壊 | 国道128号 国道297号 天津小湊夷隅線 | HL7 HL7 B5 | | | | H4 | 12-4082-0010 12-3128-0030 12-4082-0020 | |
| 15 | 小田代勝浦線 (178) | 夷隅 (大多喜) 夷隅 | 大多喜町 粟又 6.3 勝浦市 上植野 4.5 | 10.8 | 747 | | 30 | 大森(河) | トンネル 土砂崩落 落石 | 国道465号 勝浦上野大多喜線 | HL7 B5 B・LED | | | | H4 | 12-4082-0010 12-4082-0020 13-5178-0010 | |
| 16 | 犬掛館山線 (185) | 安房 | 南房総市 犬掛 南房総市 富浦町居倉 | 4.7 | 3,564 | | 30 | 佐久間(河) | 土砂崩落 路肩決壊 | 国道127号 富津館山線 犬掛館山線 和田丸山館山線 | B HL7 | | | | H4 | 15-4088-0010 15-4088-0020 | |
| | 一般県道 | | 8路線 8区間 | 40.5 | | | | | | | | | | | | | |
| | 都道府県道合計 | | 11路線 12区間 | 55.3 | | | | | | | | | | | | | |

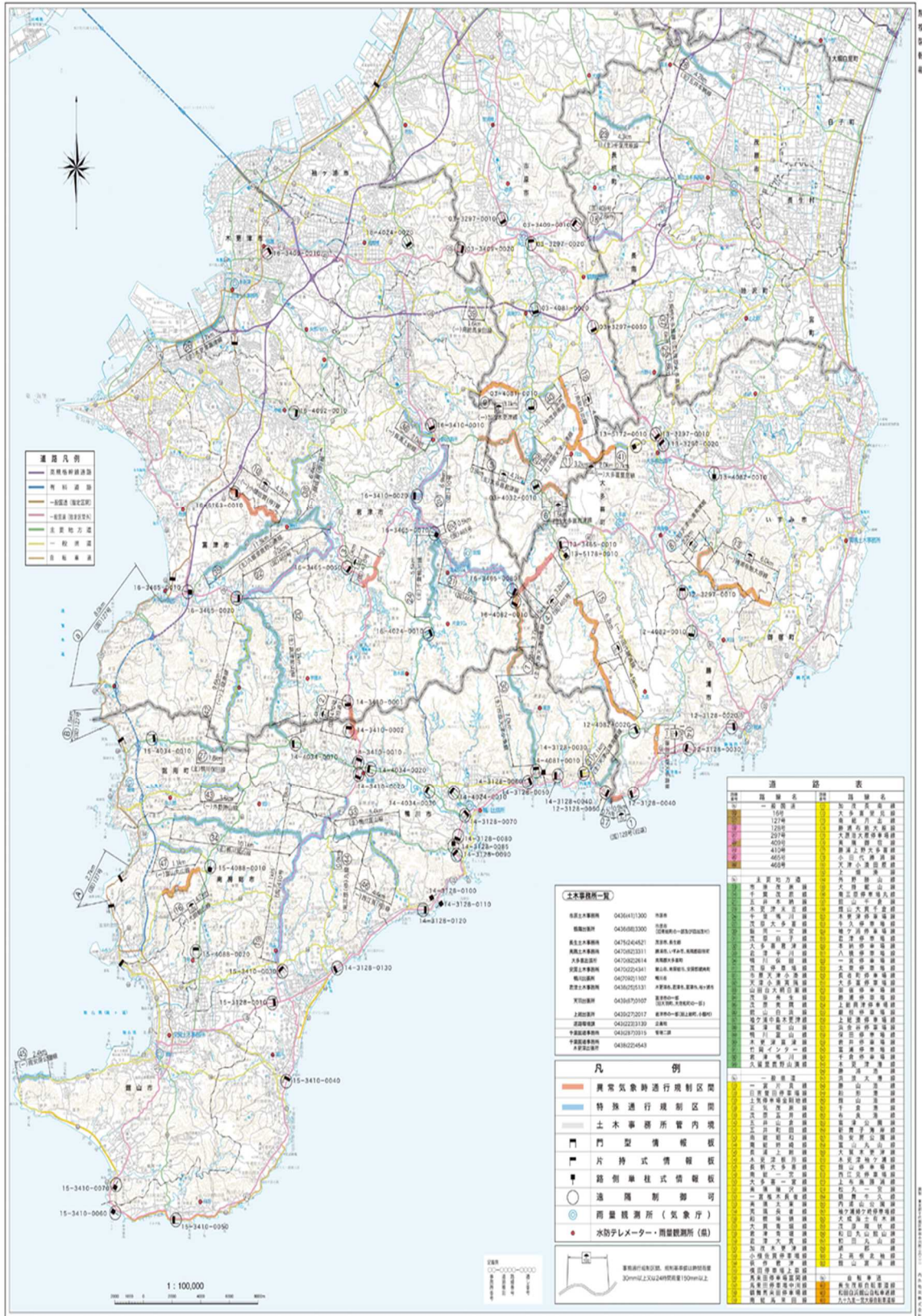
※1：雨量観測所の()書きは代替雨量観測所

道路種別：一般国道(指定)

国土交通省(関東地方整備局)

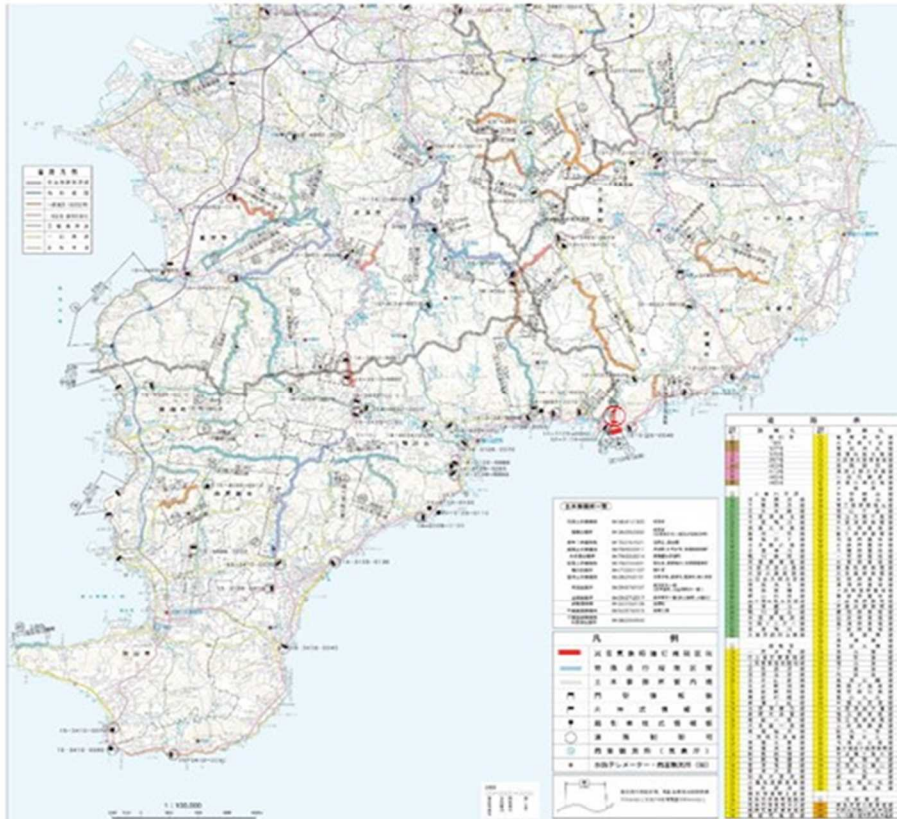
| 図面 対象 番号 | 路線名 | 担当 事務所 | 規制区間 | | 交通量(台/12hr) H27道路・街路交 通情勢調査 | 規制基準 | | | | 危険内容 | 迂回路 | 道路 情報板 | 道路 モニター | 前年度 通行止実績 | | 指定年 度 | 通行止等 表示可能な 情報板番号 |
|----------------|---------|-----------|----------------------------|------------|-----------------------------------|-------|------|----|-----|------|-----|-----------|------------|--------------|--|----------|------------------------|
| | | | 自 市町村 字 至 市町村 字 (km) | 延長 (km) | | 規制基準値 | | 回数 | 延時間 | | | | | | | | |
| | | | | | | 通行注意 | 通行止 | | | | | | | | | | |
| | | | | | | 時間雨量 | 時間雨量 | | | | | | | | | | |
| | | | | 連続雨量 | 連続雨量 | | | | | | | | | | | | |
| 国A | 127号 | 千葉国道 | 南房総市 富浦町南無谷 南房総市 小浦 | 2.7 | 8,127 | | 200 | | | 土砂崩落 | 無 | | | | | | |
| 国B | 127号 | 千葉国道 | 鋸南町 元名 富津市 金谷 | 1.5 | 5,926 | | 200 | | | 土砂崩落 | 無 | | | | | | |
| | 国道(指定)計 | | 1路線 2区間 | 4.2 | | | | | | | | | | | | | |

千葉県異常気象時通行規制区間図



千葉県異常気象時通行規制区間に係る迂回経路

1 (国) 128号 (旧道) 勝浦市大沢 (夷隅)



位置図



迂回経路図

千葉県異常気象時通行規制区間に係る迂回経路

2 (国) 410号 (旧道) 鴨川市横尾～君津市富英 (安房・君津)



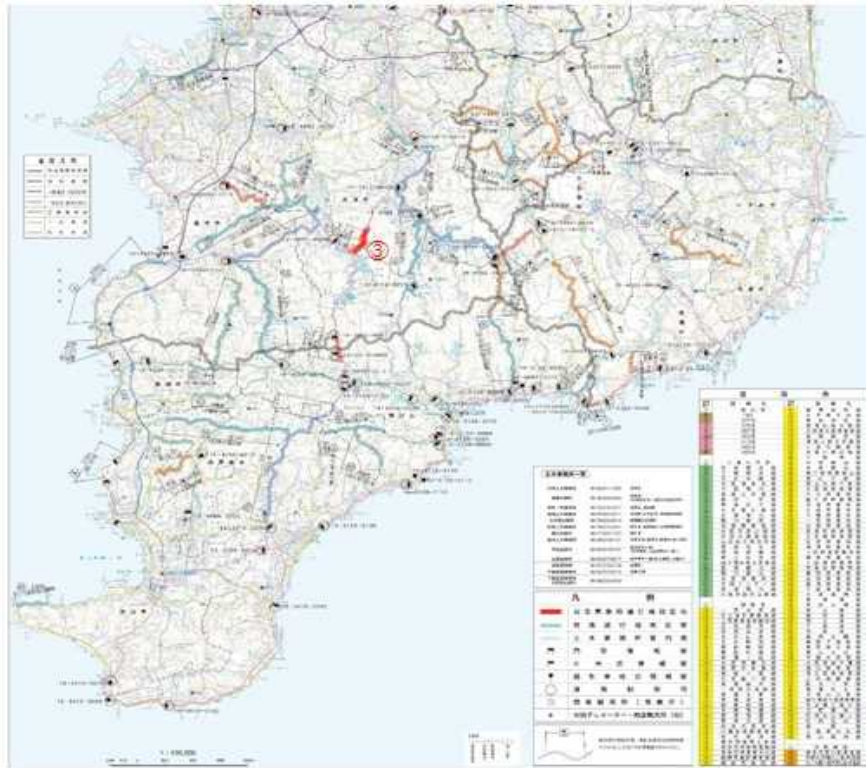
位置図



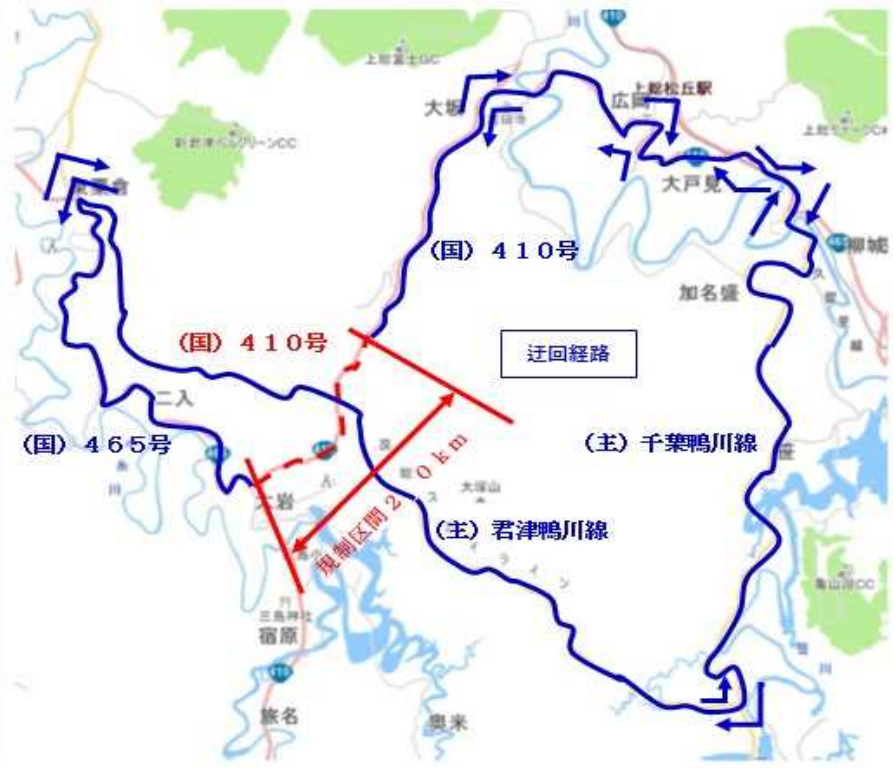
迂回経路図

千葉県異常気象時通行規制区間に係る迂回経路

3 (国) 410号 君津市辻森～君津市大坂 (君津)



位置図



迂回経路図

千葉県異常気象時通行規制区間に係る迂回経路

4 (国) 465号 大多喜町小田代～君津市黄和田畑 (夷隅・君津)

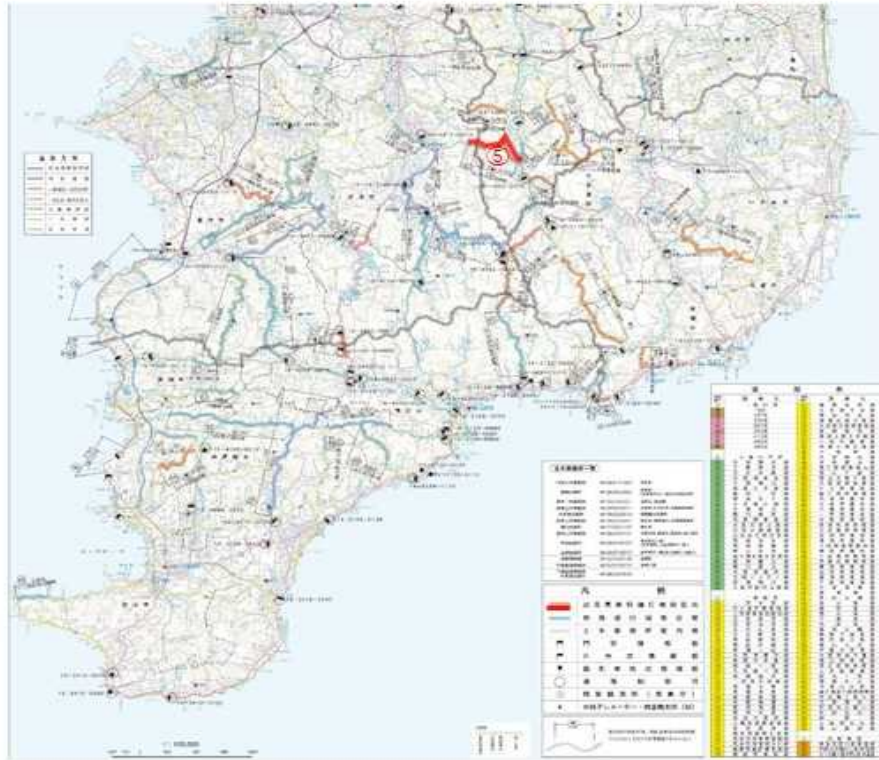


位置図

迂回経路図

千葉県異常気象時通行規制区間に係る迂回経路

5 (主) 大多喜君津線 市原市大久保～君津市川谷 (市原・君津)



位置図



迂回経路図

千葉県異常気象時通行規制区間に係る迂回経路

6 (主) 大多喜君津線 市原市石神 (市原)



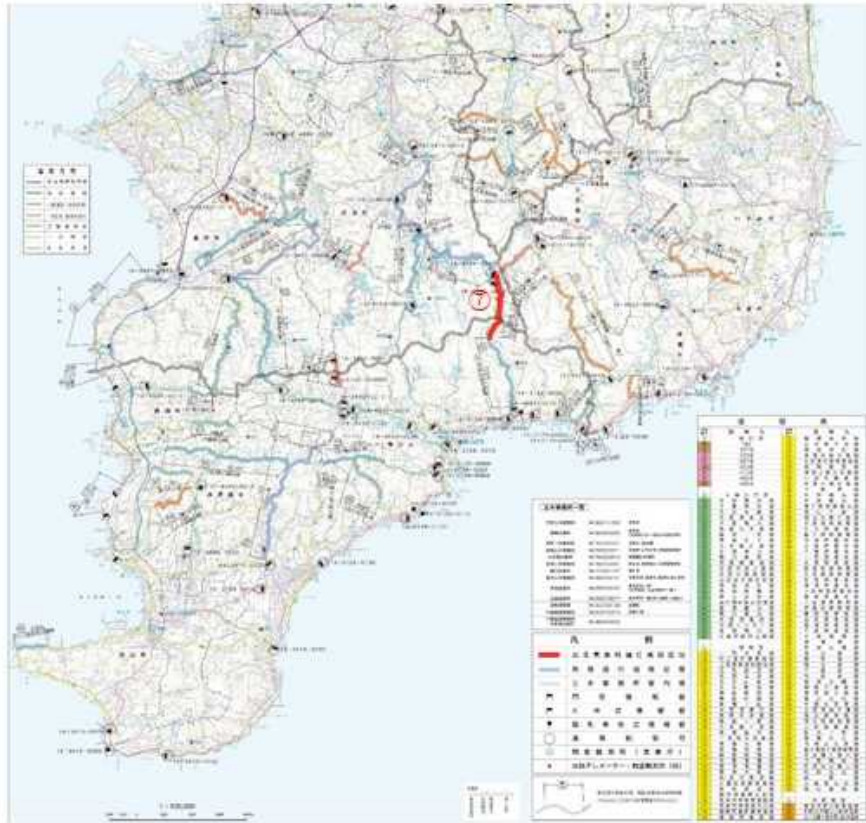
位置図



迂回経路図

千葉県異常気象時通行規制区間に係る迂回経路

7 (主) 市原天津小湊線 君津市黄和田畑～鴨川市四方木 (君津・安房)



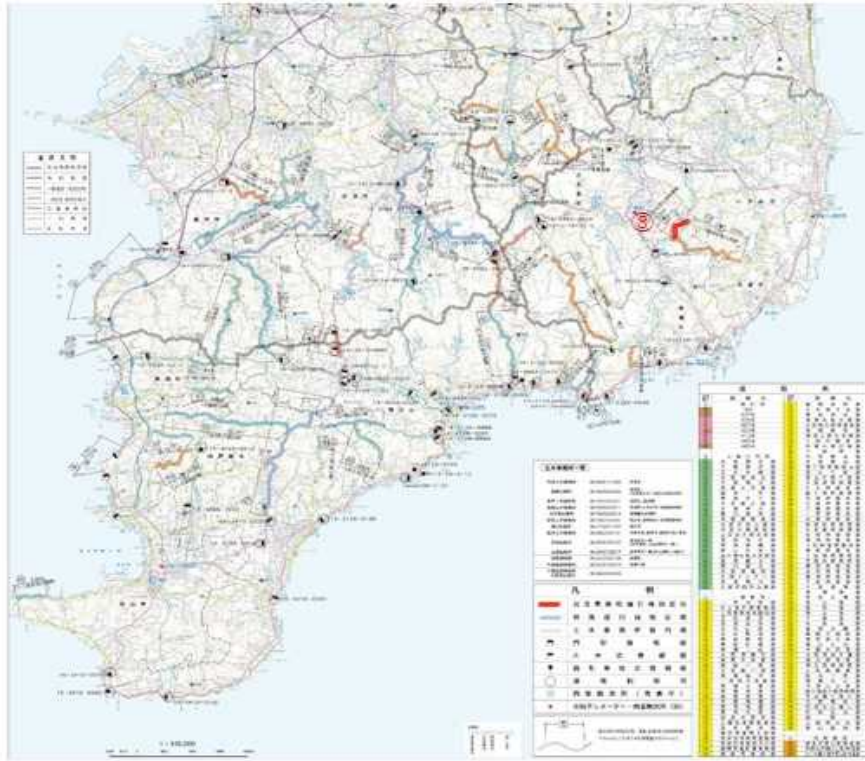
位置図



迂回経路図

千葉県異常気象時通行規制区間に係る迂回経路

8 (主) 天津小湊夷隅線 勝浦市市野郷 (夷隅)



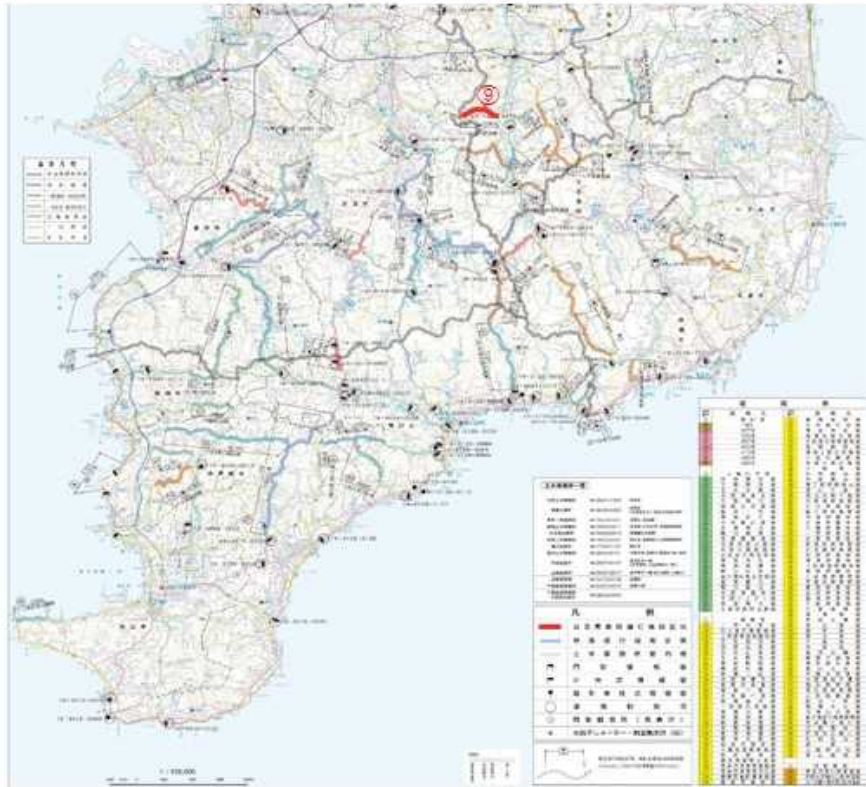
位置図



迂回経路図

千葉県異常気象時通行規制区間に係る迂回経路

9 (一) 加茂木更津線 市原市飯給～市原市万田野 (市原)



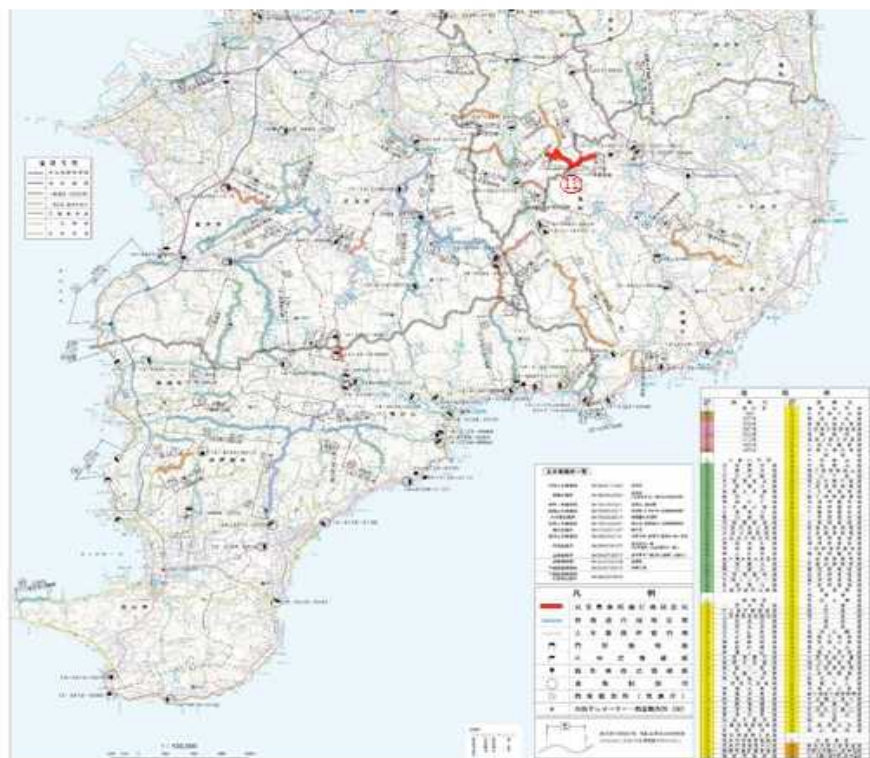
位置図



迂回経路図

千葉県異常気象時通行規制区間に係る迂回経路

1 1 (一) 大多喜里見線 大多喜町伊藤～市原市月出 (夷隅・市原)



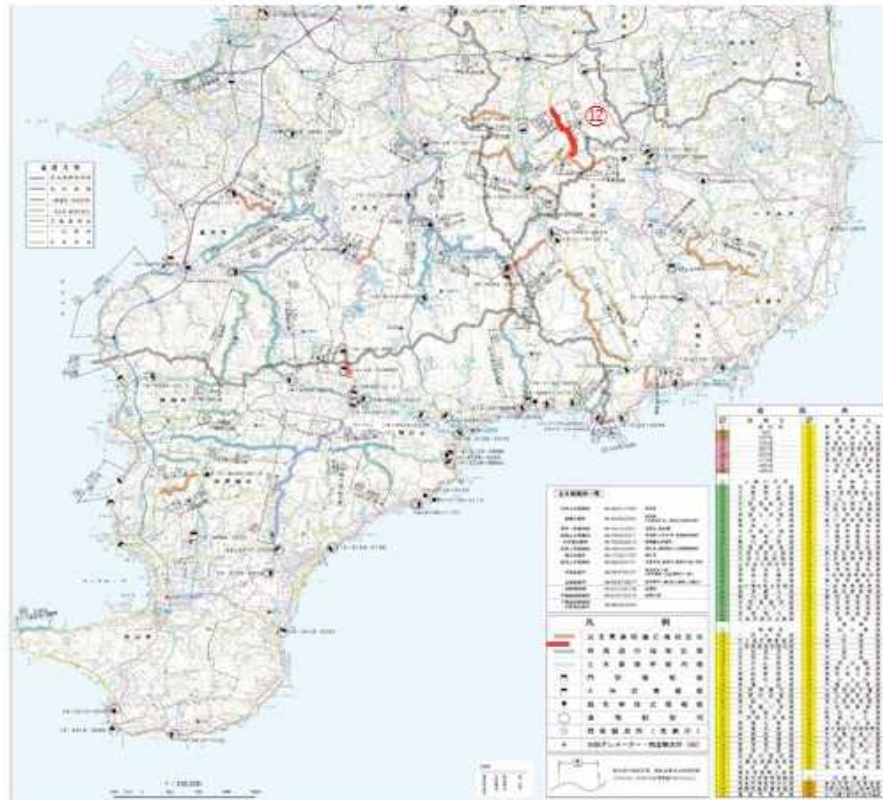
位置図



迂回経路図

千葉県異常気象時通行規制区間に係る迂回経路

1 2 (一) 南総月出線 市原市古敷谷～市原市月出 (市原)



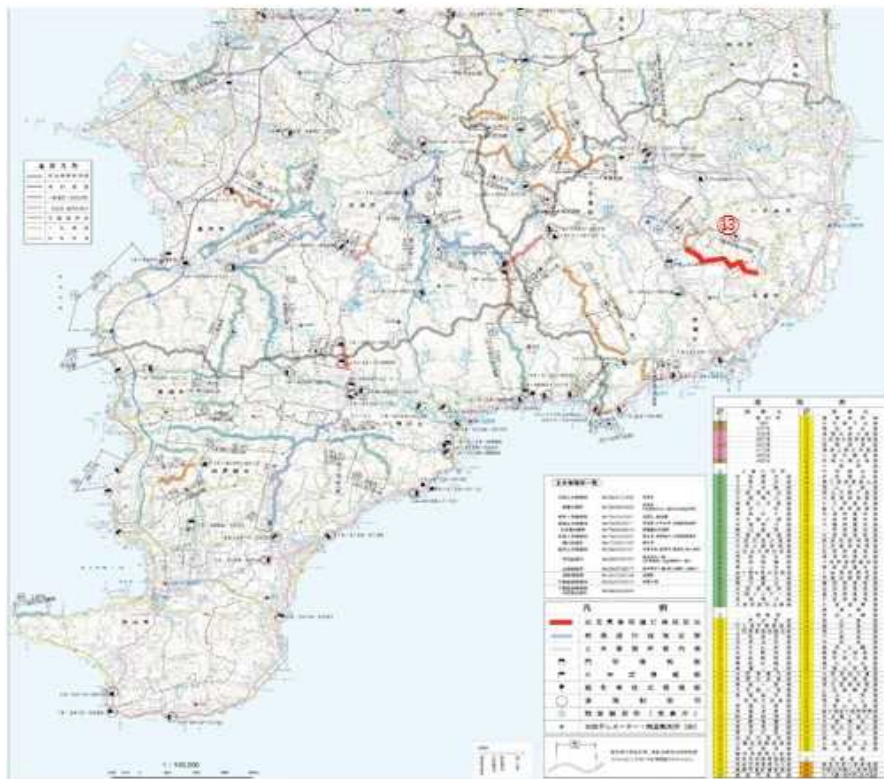
位置図



迂回経路図

千葉県異常気象時通行規制区間に係る迂回経路

1 3 (一) 勝浦布施大原線 勝浦市市野郷～御宿町上布施 (夷隅)



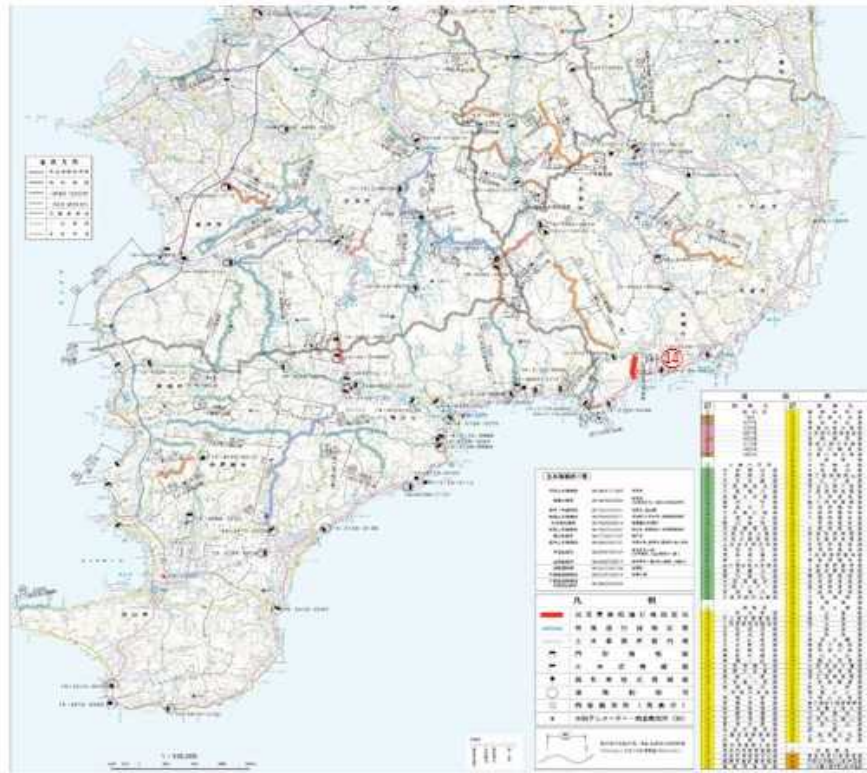
位置図



迂回経路図

千葉県異常気象時通行規制区間に係る迂回経路

1 4 (一) 勝浦上野大多喜線 勝浦市植野～勝浦市興津 (夷隅)



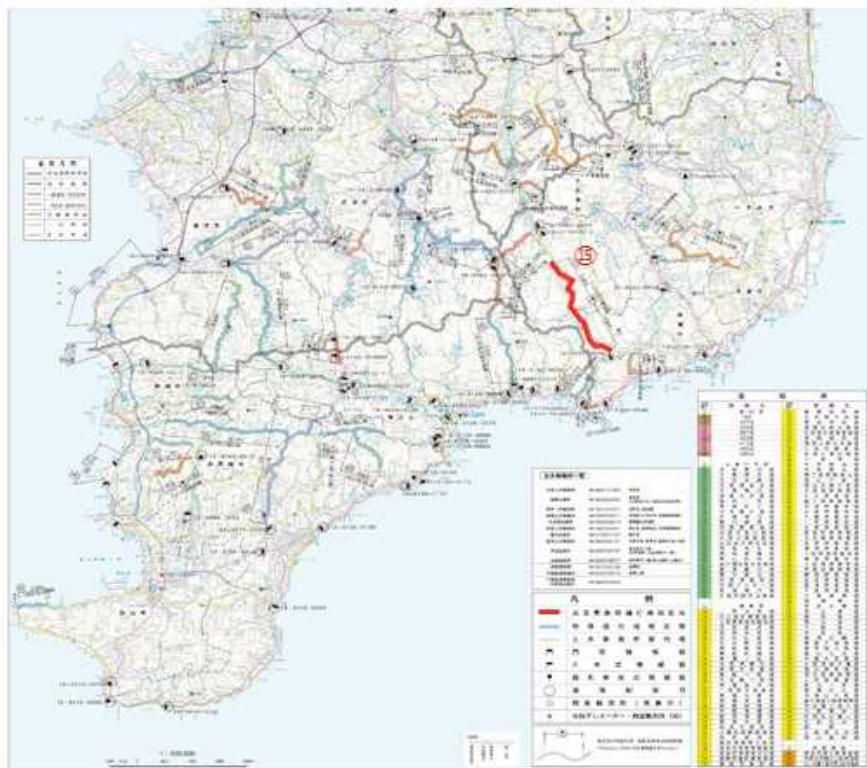
位置図



迂回経路図

千葉県異常気象時通行規制区間に係る迂回経路

1 5 (一) 小田代勝浦線 大多喜町粟又～勝浦市上植野 (夷隅)



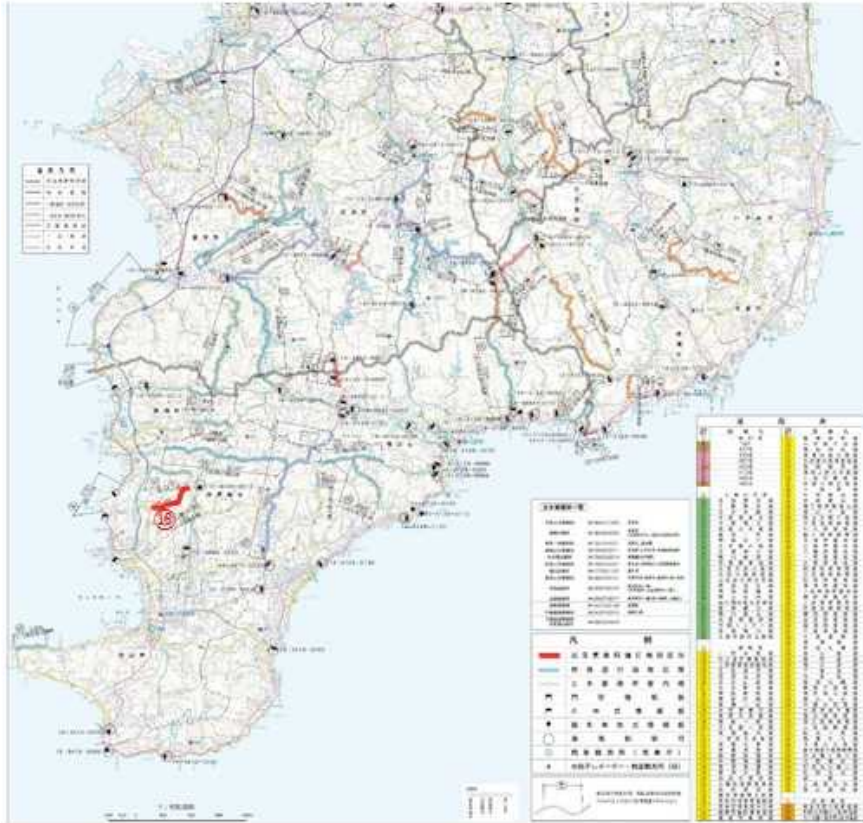
位置図



迂回経路図

千葉県異常気象時通行規制区間に係る迂回経路

1.6 (一) 犬掛館山線 南房総市犬掛～南房総市富浦町居倉 (安房)



位置図



迂回経路図

6-2 特殊通行規制区間及び道路通行規制基準

(R2. 4. 1)

道路種別：一般国道(指定外)

| 図面 対象 番号 | 路線名 | 担当 事務所 | 規制区間 | | 交通量 (台/12hr) H27道路・街路交通 情勢調査 | 規制条件 | 危険内容 | 迂回路 | 道路 情報板 | 道路 モニター | 前年度 通行止実績 | | 指定年度 | 通行止等 表示可能な 情報板番号 |
|----------------|-------------------------|------------|----------------------------|------------|---------------------------------------|----------|----------------------|----------------------------|----------------|------------|--------------|-----|------|--|
| | | | 自 市町村 字 至 市町村 字 (km) | 延長 (km) | | | | | | | 回数 | 延時間 | | |
| | | | | | | | | | | | | | | |
| 17 | 128号 (旧道) | 安房 (鴨川) | 鴨川市 小湊 鴨川市 小湊 | 0.7 | 3,965 | パトロールによる | 崩落 路肩決壊 | 国道128号 バイパス | HL7 | | | | S49 | 12-3128-0030 |
| 18 | 409号 | 長生 | 長柄町 大庭 長南町 蔵持 | 2.8 | 5,376 | パトロールによる | 崩落 トンネル | 市原茂原線 | A1 HL7 | | | | H4 | 03-3409-0020 03-3297-0020 |
| 19 | 410号 | 安房 鴨川 | 南房総市 西原 11.1 鴨川市 宮山 1.8 | 12.9 | 1,954 | パトロールによる | 土砂崩落 地すべり 路肩決壊 | 富津館山線 鴨川富山線 | A1 A1 A1 | | | | H4 | 15-3410-0030 14-3410-0010 14-4034-0020 |
| 20-1 | 410号 | 君津 (上総) | 君津市 久留里 君津市 広岡 | 6.9 | 5,533 | パトロールによる | 落石 トンネル 路肩決壊 | 千葉鴨川線 君津鴨川線 小櫃佐貫(停)線 | A1 HL7 | | | | S46 | 16-3410-0010 16-3410-0020 |
| 20-2 | 465号 | 君津 (上総) | 君津市 名殿 君津市 名殿 | 0.5 | 5,533 | パトロールによる | 落石 トンネル 路肩決壊 | 千葉鴨川線 君津鴨川線 小櫃佐貫(停)線 | 小型LED HL7 | | | | S46 | 16-3465-0070 16-3410-0020 |
| 21 | 465号 バイパス開通区間 を除く | 君津 (上総) | 君津市 黄和田畑 君津市 柳城 | 7.9 | 1,142 | パトロールによる | 落石 路肩決壊 トンネル | 千葉鴨川線 | 小型LED HL7 | | | | S46 | 16-3465-0070 16-3410-0020 |
| 22 | 465号 バイパス開通区間 を除く | 君津 | 君津市 平田 君津市 上後 | 9.0 | 1,822 | パトロールによる | 落石 土砂崩落 路肩決壊 | 国道127号 君津鴨川線 | A1 小型LED | | | | S46 | 16-3465-0020 16-3465-0010 |
| | 国道計(指定外) | | 4路線 7区間 | 40.7 | | | | | | | | | | |

道路種別:主要地方道

| 図面 対象 番号 | 路線名 | 担当 事務所 | 規制区間 | | 交通量 (台/12hr) H27道路・街路交通 情勢調査 | 規制条件 | 危険内容 | 迂回路 | 道路 情報板 | 道路 モニター | 前年度 通行止実績 | | 指定年度 | 通行止等 表示可能な 情報板番号 |
|----------------|------------------|------------------|----------------------------|------------|---------------------------------------|----------|----------------------|-------------------------------|--------------------|------------|--------------|-----|------|--|
| | | | 自 市町村 字 至 市町村 字 (km) | 延長 (km) | | | | | | | 回数 | 延時間 | | |
| | | | | | | | | | | | | | | |
| 23 | 千葉茂原線 (14) | 長生 | 長柄町 血木 長柄町 国府里 | 4.3 | 13,134 | パトロールによる | 崩落 路肩決壊 | 長柄大多喜線 | | | | | H4 | |
| 24 | 千葉鴨川線 (24) | 君津 (上総) | 君津市 広岡 君津市 笹 | 5.5 | 3,960 | パトロールによる | 落石 トンネル 路肩決壊 | 君津鴨川線 小櫃佐賀(停)線 国道410号 | A1 A1 HL7 | | | | S46 | 16-4024-0010 16-3410-0010 16-3410-0020 |
| 25 | 茂原大多喜線 (27) | 長生 | 長南町 市野々 長南町 埴生沢 | 1.8 | 7,511 | パトロールによる | 土砂崩落 | 国道128号 | HL7 | | | | H4 | 13-3297-0020 |
| 26 | 木更津富津線 (90) | 君津 | 木更津市 小浜 君津市 大和田 | 3.7 | 12,661 | パトロールによる | 土砂崩落 | 国道16号 | | | | | S49 | |
| 27 | 鴨川保田線 (34) | 安房 | 鋸南町 横根 鋸南町 市井原 | 1.8 | 1,348 | パトロールによる | 土砂崩落 地すべり | 富津館山線 外野勝山線 上畑湊線 | A1 A3 B5 | | | | H4 | 14-4034-0020 14-4034-0010 15-4034-0010 |
| 28 | 五井本納線 (21) | 長生 | 茂原市 大沢 茂原市 茨谷 | 4.2 | 12,035 | パトロールによる | 路肩決壊 | 日吉菅田(停)線 千葉茂原線 | | | | | H4 | |
| 29 | 市原天津小湊線 (81) | 市原 | 市原市 田淵 市原市 国本 | 1.8 | 4,317 | パトロールによる | 落石 土砂崩落 | 国道297号 | A1 B5 | | | | S46 | 03-4032-0010 03-4081-0010 |
| 30 | 市原天津小湊線 (81) | 安房 (鴨川) | 鴨川市 四方木 鴨川市 天津 | 7.0 | 1,047 | パトロールによる | 土砂崩落 トンネル 路肩決壊 | 千葉鴨川線 天津小湊夷隅線 | A1 小型LED HL6 | | | | S46 | 14-4081-0010 16-3465-0080 16-4082-0010 |
| 31 | 天津小湊夷隅線 (82) | 安房 (鴨川) | 鴨川市 内浦 鴨川市 内浦 | 2.1 | 4,111 | パトロールによる | 路肩決壊 落石 | 国道128号 | HL7 | | | | S46 | 12-4082-0010 |
| 32 | 富津館山線 (88) | 君津 安房 (鴨川) | 富津市 上後9.7 鴨川市 金束1.3 | 11.0 | 1,057 | パトロールによる | 落石 土砂崩落 路肩決壊 | 国道127・410号 国道465号 鴨川保田線 | A1 A1 A3 | | | | S46 | 16-3465-0020 14-4034-0020 14-4034-0010 |
| 33 | 鴨川富山線 (89) | 安房 (鴨川) | 鴨川市 上 鴨川市 西 | 5.4 | 1,147 | パトロールによる | 土砂崩落 路肩決壊 地すべり | 鴨川保田線 国道410号 | A1 A1 HL7 | | | | S46 | 14-3410-0020 15-3410-0030 15-4088-0020 |
| 34 | 鴨川富山線 (89) | 安房 | 南房総市 二部 南房総市 大井 | 10.1 | 1,998 | パトロールによる | 地すべり | 富山丸山線 富津館山線 外野勝山線 | A1 A1 | | | | H2 | 14-3410-0020 15-3410-0030 |
| 35 | 久留里鹿野山湊線 (93) | 君津 (天羽) | 君津市 西栗倉 富津市 加藤 | 11.3 | 639 | パトロールによる | 落石 土砂崩落 | 国道127号 国道465号 君津鴨川線 | HL7 小型LED | | | | H4 | 16-4092-0010 16-3465-0010 |
| | 主要地方道計 | | 11路線 13区間 | 70.0 | | | | | | | | | | |

道路種別：一般県道

| 図面 対象 番号 | 路線名 | 担当 事務所 | 規制区間 | | 交通量 (台/12hr) H27道路・街路交通 情勢調査 | 規制条件 | 危険内容 | 迂回路 | 道路 情報板 | 道路 モニター | 前年度 通行止実績 | | 指定年度 | 通行止等 表示可能な 情報板番号 |
|----------------|-------------------|-------------|----------------------------|------------|---------------------------------------|----------|--------------------|-----------------------------|-------------------|------------|--------------|-----|------|--|
| | | | 自 市町村 字 至 市町村 字 (km) | 延長 (km) | | | | | | | 回数 | 延時間 | | |
| | | | | | | | | | | | | | | |
| 36 | 長浦上総線 (145) | 君津 (上総) | 君津市 岩出 君津市 久留里市場 | 3.0 | 1,860 | バトロールによる | 落石 土砂崩落 路肩決壊 | 小櫃佐貫(停)線 国道410号 | | | | | H4 | |
| 37 | 長柄大多喜線 (147) | 長生 | 長柄町 佐坪 長南町 市野々 | 1.6 | 2,317 | バトロールによる | 土砂崩落 | 南総一宮線 大多喜一宮線 | HL7 | | | | H4 | 13-3297-0020 |
| 38 | 小櫃佐貫(停)線 (27) | 君津 | 君津市 福岡 君津市 鹿野山 | 6.4 | 434 | バトロールによる | 土砂崩落 路肩決壊 | 久留里鹿野山湊線 国道127号 君津鴨川線 | HL7 | | | | H2 | 16-4092-0010 |
| 39 | 南総馬来田線 (169) | 君津 | 木更津市 丹原 木更津市 地藏堂 | 1.6 | 1,920 | バトロールによる | 土砂崩落 路肩決壊 | 国道409号 国道410号 | | | | | S49 | |
| 40 | 加茂長南線 (171) | 市原 | 市原市 徳氏 市原市 徳氏 | 1.3 | 4,477 | バトロールによる | 落石 土砂崩落 トンネル | 国道297号 | A1 | | | | S62 | 03-4081-0020 |
| 41 | 大多喜里見線 (172) | 夷隅 (大多喜) | 大多喜町 泉水 大多喜町 伊藤 | 0.7 | 156 | バトロールによる | 落石 路肩決壊 | 大多喜君津線 | A1 A1 B・LED | | | | H4 | 03-4081-0020 03-4032-0010 13-5172-0010 |
| 42 | 上畑湊線 (182) | 君津 (天羽) | 富津市 山中 富津市 岩本 | 9.6 | 1,513 | バトロールによる | 落石 土砂崩落 | 国道127号 国道465号 鴨川保田線 | 小型LED | | | | S46 | 16-3465-0010 |
| 43 | 外野勝山線 (184) | 安房 | 鋸南町 奥山 南房総市 荒川 | 3.6 | 1,627 | バトロールによる | 土砂崩落 | 鴨川保田線 鴨川富山線 | A3 HL7 | | | | H4 | 14-4034-0010 15-4088-0020 |
| 44 | 南三原(停)丸線 (186) | 安房 | 南房総市 和田町上三原 南房総市 和田町上三原 | 0.9 | 1,334 | バトロールによる | 土砂崩落 地すべり 落石 | 鴨川富山線 | | | | | S46 | |
| 45 | 南安房公園線 (257) | 安房 | 館山市 波佐間 館山市 州崎 | 2.4 | 3,928 | バトロールによる | 土砂崩落 | 国道410号 | | | | | H4 | |
| 46 | 西江見(停)線 (272) | 安房 (鴨川) | 鴨川市 東 鴨川市 西江見 | 4.4 | 185 | バトロールによる | 路肩決壊 地すべり | 国道410号 南三原(停)丸線 | | | | | S46 | |
| 47 | 富山丸山線 (258) | 安房 | 南房総市 合戸 南房総市 吉沢 | 1.1 | 2,736 | バトロールによる | 地すべり | 鴨川富山線 | HL7 | | | | H4 | 15-4088-0020 |
| | 一般県道計 | | 12路線 12区間 | 36.6 | | | | | | | | | | |
| | 都道府県道計 | | 23路線 25区間 | 106.6 | | | | | | | | | | |

道路種別：一般国道(指定)

国土交通省(関東地方整備局)

| 図面 対象 番号 | 路線名 | 担当 事務所 | 規制区間 | | 交通量 (台/12hr) H27道路・街路交通 情勢調査 | 規制条件 | 危険内容 | 迂回路 | 道路 情報板 | 道路 モニター | 前年度 通行止実績 | | 指定年度 | 通行止等 表示可能な 情報板番号 |
|----------------|------|-----------|----------------------------|------------|---------------------------------------|----------|-------------|-----|-----------|------------|--------------|-----|------|------------------------|
| | | | 自 市町村 字 至 市町村 字 (km) | 延長 (km) | | | | | | | 回数 | 延時間 | | |
| | | | | | | | | | | | | | | |
| 国a | 127号 | 千葉国 道 | 富津市金谷 富津市海良 | 8.0 | 5,926 | パトロールによる | 波浪による 冠水 | 無 | | | | | | |

表7 道路防災事業計画書

R3.4.1

(単位：箇所)

| 事業種別 | | 全体計画 | R2 まで | R3 以降残 |
|----------------|-----|------|-------|--------|
| 落石等危険箇所 | | 819 | 400 | 419 |
| 耐震対策を 要する橋梁 | 架 替 | 24 | 22 | 2 |
| | 補 強 | 210 | 209 | 1 |

1. 落石等危険箇所は、維持、修繕による対策計画であり、改築によるものは含まない。
2. 耐震対策（補強）を要する橋梁は跨線橋、跨道橋、県境橋梁、緊急輸送道路上の橋梁である。

5 高潮対策事業表<資料8-17>

表1. 国土交通省水管理・国土保全局所管海岸

| 事業名 | 沿岸名 | 海岸名 | 管理者 | 事業延長 | 指定年月日 | 施設等 |
|-----|-----|-----------|-----|---------|-----------|------------------------|
| 高潮 | 千葉東 | 君ヶ浜～西明 | 千葉県 | 3,534m | S33.5.31 | 堤防 2,120m |
| | 〃 | 北九十九里～一宮 | 〃 | 50,400m | S47.7.25 | 堤防 24,900m |
| | 〃 | 野手 | 〃 | 6,540m | H7.3.31 | ヘッドランド [※] 5基 |
| | 〃 | 太東～部原 | 〃 | 19,970m | S38.11.15 | 堤防 8,100m |
| | 〃 | 鵜原二号～鵜原一号 | 〃 | 1,070m | S33.5.31 | 堤防 1,070m |
| | 〃 | 東条・広場東 | 〃 | 1,450m | S41.2.8 | 護岸 1,450m |
| | 〃 | 館山～西岬 | 〃 | 4,350m | S33.5.31 | 護岸 4,350m |
| | 東京湾 | 浦安 | 〃 | 3,400m | H5.2.12 | 護岸 3,400m |
| | 〃 | 市川 | 〃 | 3,440m | S47.10.11 | 護岸 1,700m |

表2 農林水産省所管海岸

| 事業名 | 沿岸名 | 漁港・海岸名 | 管理者 | 指定区域延長(m) | 指定年月日 | 施設 |
|-----|-----|----------------|------|-----------|-------------|---------------------------------|
| 高潮 | 千葉東 | 片貝 | 千葉県 | 1,308 | 昭和41年11月1日 | 護岸 783m |
| 〃 | 〃 | 岩船 | いすみ市 | 753 | 平成5年6月22日 | 護岸 680m |
| 〃 | 〃 | 太夫崎 | 鴨川市 | 1,400 | 昭和41年12月6日 | 護岸 680m |
| 〃 | 〃 | 和田 | 千葉県 | 250 | 昭和45年6月23日 | 護岸 250m |
| 〃 | 〃 | 白子 | 南房総市 | 440 | 昭和40年4月2日 | 護岸 131m |
| 〃 | 〃 | 千倉 | 千葉県 | 450 | 昭和45年5月6日 | 護岸 450m |
| 〃 | 〃 | 七浦 | 南房総市 | 330 | 昭和40年5月14日 | 護岸 329m |
| 〃 | 〃 | 富崎 | 千葉県 | 899 | 昭和45年6月23日 | 護岸 890m |
| 〃 | 〃 | 野島 | 南房総市 | 980 | 平成3年3月26日 | — |
| 〃 | 〃 | 川下 | 〃 | 215 | 昭和61年7月18日 | 護岸 81m |
| 〃 | 〃 | 外川 | 千葉県 | 1,515 | 昭和63年10月28日 | 護岸 1,089m 離岸堤 100m |
| 〃 | 〃 | 御宿岩和田 (岩和田) | 御宿町 | 300 | 昭和38年12月10日 | 護岸 303m |
| 〃 | 〃 | 御宿岩和田 (御宿) | 〃 | 156 | 昭和45年11月4日 | 護岸 122m |
| 〃 | 〃 | 勝浦東部 | 勝浦市 | 1,309 | 平成6年6月28日 | 護岸 993m 消波堤 102m |
| 〃 | 〃 | 串浜 | 〃 | 1,440 | 平成5年6月22日 | 突堤 70m 離岸堤 195m 人工リーフ 25m |
| 〃 | 〃 | 松部 | 〃 | 95 | 平成元年9月12日 | 護岸 99m |
| 〃 | 〃 | 守谷 | 〃 | 573 | 昭和38年5月14日 | 護岸 549m |
| 〃 | 〃 | 大沢 | 〃 | 610 | 昭和53年3月10日 | 護岸 198m 消波堤 135m |
| 〃 | 〃 | 小湊 | 千葉県 | 670 | 平成11年11月30日 | 護岸 640m |
| 〃 | 〃 | 天津 | 〃 | 310 | 平成8年12月27日 | 護岸 220m |
| 〃 | 東京湾 | 船形 | 〃 | 920 | 平成14年1月29日 | 護岸 583m |
| 〃 | 〃 | 小浦 | 南房総市 | 100 | 昭和42年6月20日 | 護岸 100m |
| 〃 | 〃 | 高崎 | 〃 | 500 | 昭和42年6月20日 | — |
| 〃 | 〃 | 勝山 | 千葉県 | 527 | 平成19年4月27日 | 突堤 140m 護岸 320m |
| 〃 | 〃 | 竹岡 | 富津市 | 485 | 昭和42年6月20日 | — |
| 〃 | 〃 | 大貫 | 〃 | 660 | 昭和40年3月26日 | 堤防 263m |
| 〃 | 〃 | 富津 | 千葉県 | 3,188 | 昭和47年5月26日 | 護岸 1,426m |
| 〃 | 〃 | 金谷 | 富津市 | 90 | 昭和61年11月14日 | 護岸 81m 突堤 92m |
| 〃 | 〃 | 金田 | 木更津市 | 1,490 | 平成6年10月14日 | 護岸 1,472m |
| 計 | | | | 21,963 | | |

表3 構造改善局所管海岸
海岸保全施設整備事業

| 海岸課 | 地名 | 延長 | 総事業費 | 実施年度 | 備考 |
|------|-------|---------------|---------------|--------------|------------------|
| 長浦海岸 | 奈良輪地区 | m 1,155.45 | 千円 108,710 | 昭和37年度～昭43年度 | 堤防高 T, P 4.3m |

表4 低地対策河川事業

| 事業名 | 河川名 | 主な施設名 | 事業延長 | 備考 |
|---------------|-------|---------|----------|--------------------|
| 地盤沈下対策事業 | 境川 | 護岸 | 1=1,335m | H27年度より広域河川改修事業へ移行 |
| 〃 | 高谷川 | 排水機場、護岸 | 1=1,260m | H27年度より広域河川改修事業へ移行 |
| 高潮対策事業 | 旧江戸川 | 護岸 | 1=4,910m | |
| 〃 | 都川 | 護岸、橋梁 | 1=1,450m | |
| 〃 | 印旛放水路 | 防潮堤 | 1=2,500m | JR橋架換済 |
| 都市河川総合整備事業 | 旧江戸川 | 護岸 | 1=4,340m | H27年度より高潮対策事業と合併 |
| 特定地域堤防機能高度化事業 | 旧江戸川 | 築堤 | 1=8,000m | |

表5 国土交通省（旧運輸省）所轄海岸

平成29年12月1日現在

| 事業名 | 沿岸名 | 海岸名 | 地区 | 工種 | 単位 | 計 |
|-----|-----|-----|-----|------|----|---------|
| 高潮 | 東京湾 | 千葉港 | 船橋 | 水門 | 基 | 5 |
| | | | | 排水機場 | 基 | 4 |
| | | | | 護岸 | m | 3,178.0 |
| | | | | 胸壁 | m | 2,815.0 |
| | | | | 陸閘 | 基 | 19 |
| | | | 習志野 | 護岸 | m | 1,200.0 |
| | | | | 胸壁 | m | 2,020.0 |
| | | | 検見川 | 護岸 | m | 6,255.0 |
| | | | | 胸壁 | m | 5,405.0 |
| | | | | 水門 | 基 | 1 |
| | | | | 排水機場 | 基 | 1 |
| | | | | 陸閘 | 基 | 0 |
| | | | 中央 | 水門 | 基 | 4 |
| | | | | 排水機場 | 基 | 1 |
| | | | | 胸壁 | m | 7,401.0 |
| | | | | 陸閘 | 基 | 29 |
| | | | 寒川 | 胸壁 | m | 5,338.0 |
| | | | | 水門 | 基 | 3 |
| | | | | 排水機場 | 基 | 3 |
| | | | | 陸閘 | 基 | 13 |
| 市原 | | | 水門 | 基 | 4 | |

| 事業名 | 沿岸名 | 海岸名 | 地区 | 工種 | 単位 | 計 |
|-----|-----|------|------|------|----|---------|
| | | | | 排水機場 | 基 | 2 |
| 高潮 | 東京湾 | 木更津港 | 木更津 | 水門 | 基 | 3 |
| | | | | 排水機場 | 基 | 2 |
| | | | | 陸閘 | 基 | 18 |
| | | | | 樋門 | 基 | 4 |
| | | | | 胸壁 | m | 1,675.4 |
| | | | | 護岸 | m | 6,545.0 |
| | | | 君津 | 護岸 | m | 3,170.0 |
| 高潮 | 東京湾 | 上総湊港 | 竹岡・湊 | 護岸 | m | 1,782.0 |
| | | | | 水門 | 基 | 2 |
| 高潮 | 東京湾 | 浜金谷港 | 金谷 | 護岸 | m | 726.0 |
| 高潮 | 東京湾 | 館山港 | 館山 | 護岸 | m | 1,851.0 |
| | | | 大賀 | 護岸 | m | 83.0 |
| 高潮 | 外房 | 名洗港 | 名洗 | 護岸 | m | 918.0 |
| 高潮 | 外房 | 興津港 | 興津 | 水門 | 基 | 3 |
| | | | | 護岸 | m | 1,716.0 |

6 地盤沈下対策事業関係表<資料8-18>

表1 地盤沈下対策河川事業

| 事業名 | 河川名 | 施設名 | 備考 |
|------------|-----|--------|---------------------|
| 地盤沈下対策河川事業 | 境川 | 境川排水機場 | 5m ³ /s |
| | 秣川 | 秣川 | 23m ³ /s |
| | 真間川 | 真間川 | 50m ³ /s |
| | 猫実川 | 猫実 | 20m ³ /s |
| | 海老川 | 海老川 | 40m ³ /s |
| | 堀江川 | 堀江川 | 10m ³ /s |

7 侵食対策事業関係表<資料8-19>

表1 国土交通省水管理・国土保全局所管海岸

| 事業名 | 沿岸名 | 海岸名 | 管理者 | 事業延長 | 指定年月日 | 施設等 |
|-----|-----|-------|-----|---------|----------|---|
| 侵食 | 千葉東 | 一宮 | 千葉県 | 9,809m | H7.3.31 | ヘッドラント 10基 小突堤 1基 離岸堤 150m 護岸 300m 養浜 12万m ³ |
| 〃 | 〃 | 北九十九里 | 〃 | 31,524m | H7.7.31 | 離岸堤 5基 養浜 2万m ³ /年 |
| 〃 | 東京湾 | 館山 | 〃 | 700m | S33.5.31 | 突堤 1基 |

表2 国土交通省（旧運輸省）所管海岸

| 事業名 | 沿岸名 | 海岸名 | 地区名 | 工種 | 単位 | 計 |
|----------|------------|-------------|------------|---------|----|--------|
| 浸食 | 千葉東 | 洗 | 洗 | 消波堤 | m | 2802.0 |
| | | | | 突堤 | 基 | 4.0 |
| | | | | 離岸堤 | m | 99.0 |
| | | | | 離岸堤（潜堤） | m | 220.0 |
| 浸食 | 千葉東 | 興津 | 興津 | 消波堤 | m | 293.0 |
| | | | | 突堤 | 基 | 5.0 |
| | | | | 離岸堤（潜堤） | m | 212.3 |
| 浸食 浸食 | 東京湾 東京湾 | 浜金谷港 千 葉 | 金 谷 検見川 | 突堤 | 基 | 1.0 |
| | | | | 突堤 | 基 | 8.0 |
| | | | | 潜堤 | 基 | 5.0 |
| 浸食 | 東京湾 | 上総湊 | 上総湊 | 離岸堤（潜堤） | 基 | 3.0 |
| | | | | 突1 | 基 | 1.0 |
| 浸食 | 東京湾 | 館山 | 館山 大賀 | 突堤 | 基 | 6.0 |
| | | | | 突堤 | 基 | 1.0 |

表3 農林水産省所管海岸

| 事業名 | 沿岸名 | 漁港名 | 管理者 | 指定区域延長 | 指定年月日 | 施設 (m) |
|-----|-----|-----|-----|---------|-------------|------------------------------|
| 侵食 | 千葉東 | 銚子 | 千葉県 | 3,490 | 昭和48年11月13日 | 護岸 785 |
| 〃 | 〃 | 飯岡 | 〃 | 940 | 昭和33年5月31日 | 護岸 402 |
| 〃 | 〃 | 栗山川 | 〃 | 380 | 平成4年3月27日 | 護岸 274 |
| 〃 | 〃 | 太東 | 〃 | 693 | 平成3年7月23日 | 消波堤 448 護岸 224 突堤 300 |
| 〃 | 〃 | 大原 | 〃 | 810 | 平成8年12月27日 | 突堤 145 消波堤 663 |
| 〃 | 〃 | 勝浦 | 〃 | 900 | 昭和61年11月14日 | 護岸 160 離岸堤 228 消波堤 275 |
| 〃 | 〃 | 鵜原 | 勝浦市 | 1,905 | 昭和51年4月23日 | 護岸 143 |
| 〃 | 〃 | 鴨川 | 千葉県 | 240 | 昭和48年8月24日 | 護岸 190 |
| 〃 | 〃 | 浜波太 | 鴨川市 | 95 | 平成6年6月28日 | 護岸 60 |
| 〃 | 〃 | 乙浜 | 千葉県 | 1,260 | 平成8年9月27日 | 護岸 905 |
| 計 | | | | 10,713m | | |

8 海岸防災林造成事業計画 <資料8-20>

民 有 林

| | 地域森林計画 | 年 度 | 施工地区数 | 事業内容 |
|-----|--------|--------------|-------|-------------------|
| 森林課 | 北部 | 平成30年度～令和9年度 | 30 | 砂丘造成、森林整備、防潮工、根固工 |
| | 南部 | 令和2年度～令和11年度 | 26 | |
| | | 合 計 | 56 | |

9 地すべり防止事業等の概要<資料8-21>

表1 地すべり事業実施概要

国土交通省所管の地すべり事業は、昭和33年度に鴨川市高田地先で着手し、現在までに22箇所が概成し、9箇所継続して事業中である。

| | 管内 | 区域指定・開始年度 | 地すべり防止区域数 | 事業内容 |
|-----|-------|-----------|-----------|---------------|
| 耕地課 | 安房・君津 | 昭和34年度～ | 54 | 地表水排除工、地下水排除工 |

※事業費は県単を含む。

| | 地域森林計画 | 年 度 | 施工地区数 | 事業内容 |
|-----|--------|--------------|-------|--------------|
| 森林課 | 南部 | 令和2年度～令和11年度 | 18 | 水路工、暗渠工、杭打工等 |

表2 治山事業概要 民有林

| | 地域森林計画 | 年 度 | 施工地区数 | 事業内容 |
|-----|--------|--------------|-------|--------------|
| 森林課 | 北部 | 平成30年度～令和9年度 | 17 | 土留工、法枠工、植栽工等 |
| | 南部 | 令和2年度～令和11年度 | 35 | |
| | | 合計 | 52 | |

表3 急傾斜地崩壊防止工事(国庫補助)実施概要

急傾斜地崩壊対策事業(国庫補助)は、昭和42年に勝浦市川津区域で着手し、現在までに急傾斜地崩壊危険箇所ランクIで488箇所が概成している。また、17箇所継続して事業中である。

10 ため池等防災事業<資料8-22>

「ため池データベース」に基づき、県単ため池等緊急整備事業等を実施する。

管内市町村別ため池箇所数内訳表

令和3年3月31日現在

| | 管内 | 市 町 村 | 市町村数 | ため池数 | 比率(%) |
|----|-----|--|------|-------|-------|
| 1 | 千葉 | 千葉市(5)、市原市(93) | 2 | 98 | 7.7 |
| 2 | 東葛飾 | | 0 | 0 | 0 |
| 3 | 印旛 | 成田市(11)、八千代市(2)、栄町(1) | 3 | 14 | 1.1 |
| 4 | 香取 | 香取市(19)、神崎町(1)、多古町(4)、東庄町(10) | 4 | 34 | 2.7 |
| 5 | 海匝 | 銚子市(20)、旭市(13) | 2 | 33 | 2.6 |
| 6 | 山武 | 東金市(6)、山武市(5)、大網白里市(14)、九十九里町(1)、横芝光町(4) | 5 | 30 | 2.3 |
| 7 | 長生 | 茂原市(78)、一宮町(21)、睦沢町(39)、長生村(4)、長柄町(39)、長南町(66) | 6 | 247 | 19.3 |
| 8 | 夷隅 | 勝浦市(90)、いすみ市(224)、大多喜町(69)、御宿町(15)、 | 4 | 398 | 31.1 |
| 9 | 君津 | 木更津市(17)、君津市(60)、富津市(79)、袖ヶ浦市(24) | 4 | 180 | 14.1 |
| 10 | 安房 | 館山市(53)、鴨川市(47)、南房総市(130)、鋸南町(14) | 4 | 244 | 19.1 |
| | 計 | | 34 | 1,278 | 100.0 |