





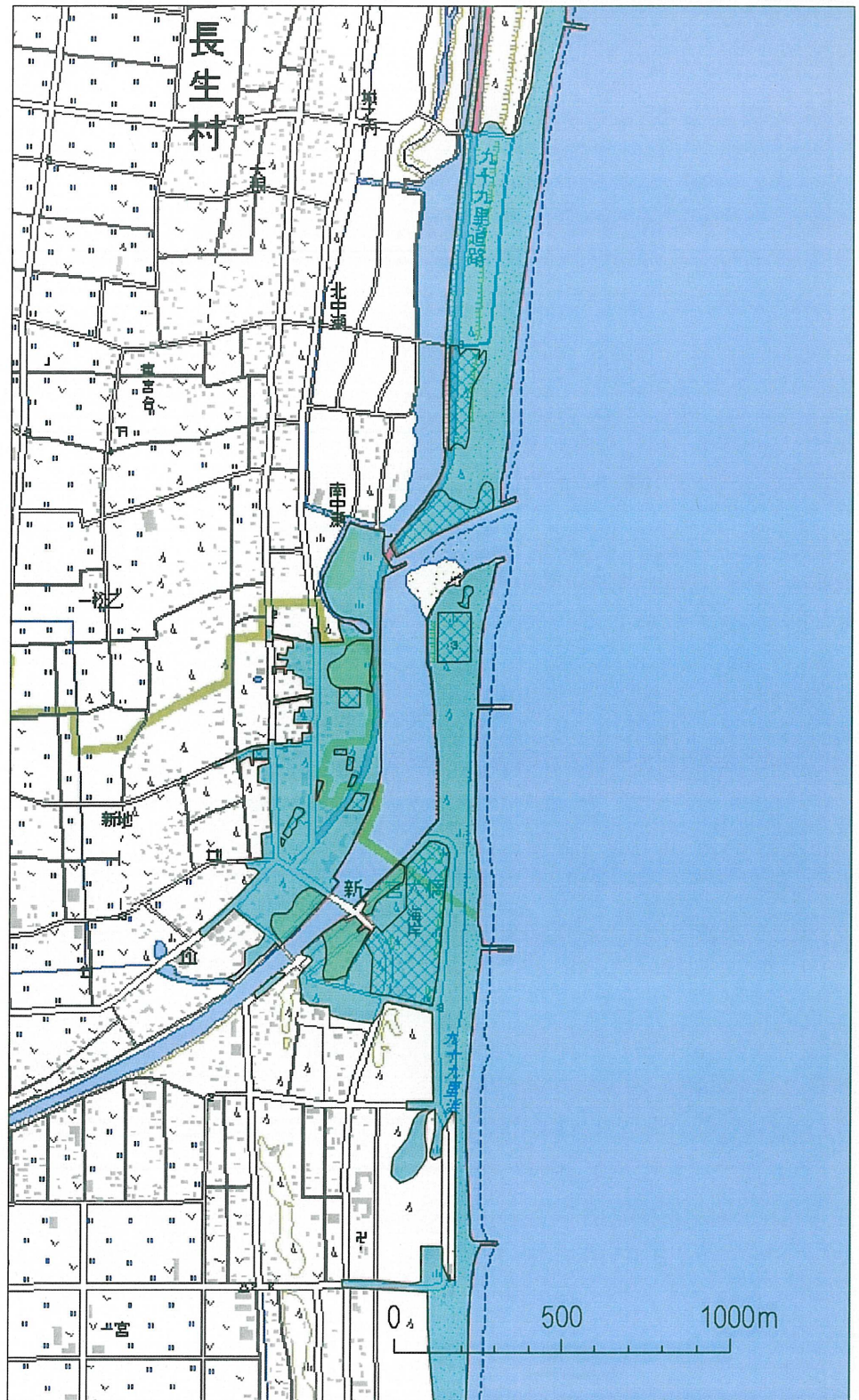




凡例

-  3.0m
-  2.0m
-  1.0m
-  0.5m
-  浸水域
-  浸水域に囲まれた非浸水域

(数字は浸水深をあらわす)



等浸水深図（長生村および一宮町周辺）