





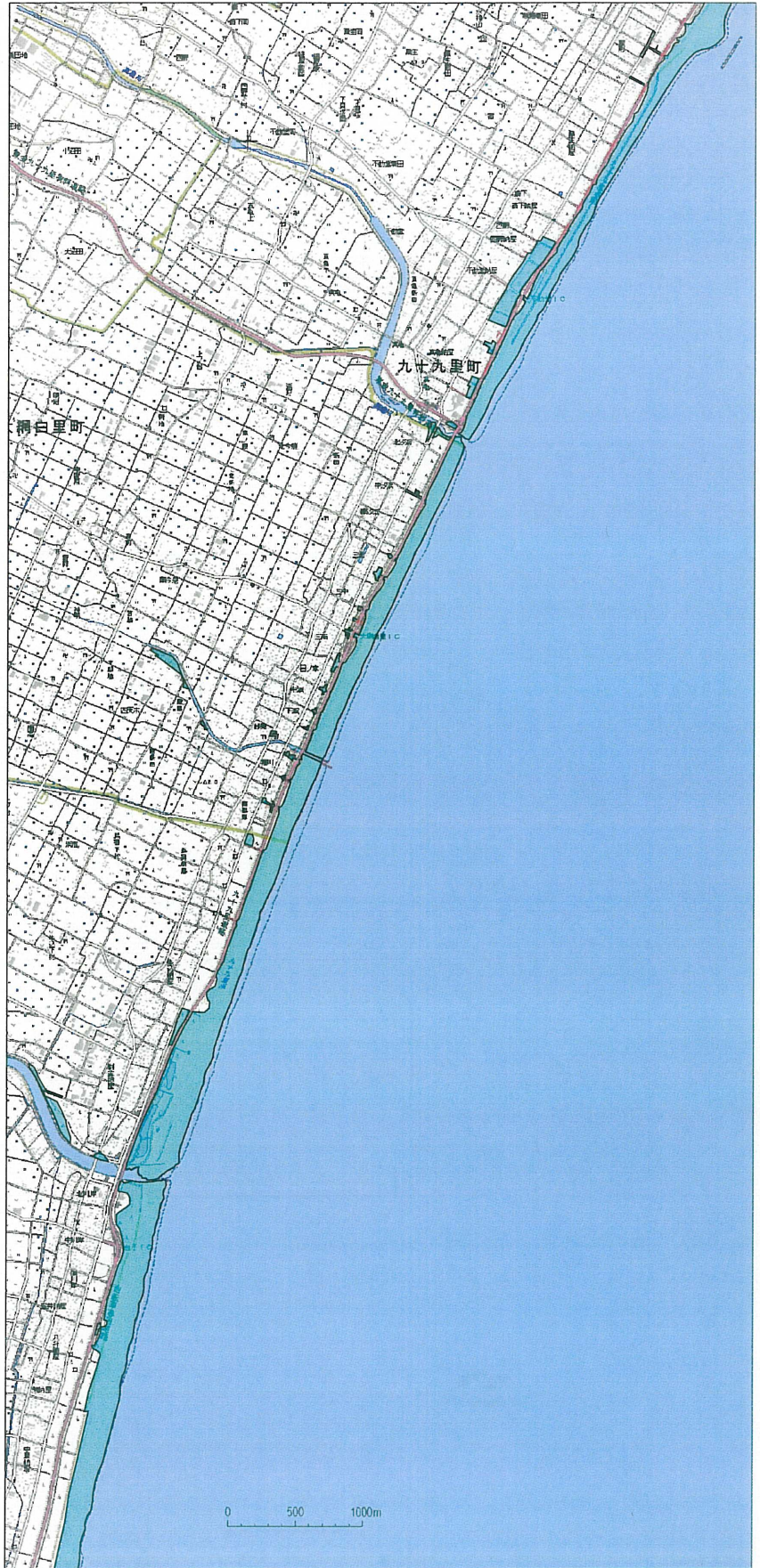




凡例

-  3.0m
  -  2.0m
  -  1.0m
  -  0.5m
  -  浸水域
  -  浸水域に囲まれた  
非浸水域
- (数字は浸水深をあらわす)



等浸水深図（九十九里町、大網白里町および白子町周辺）