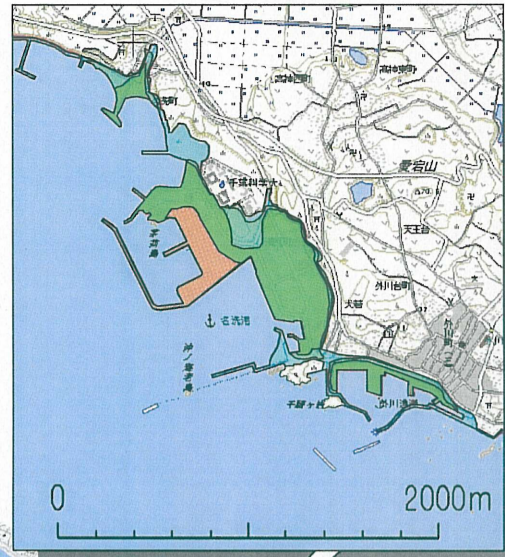
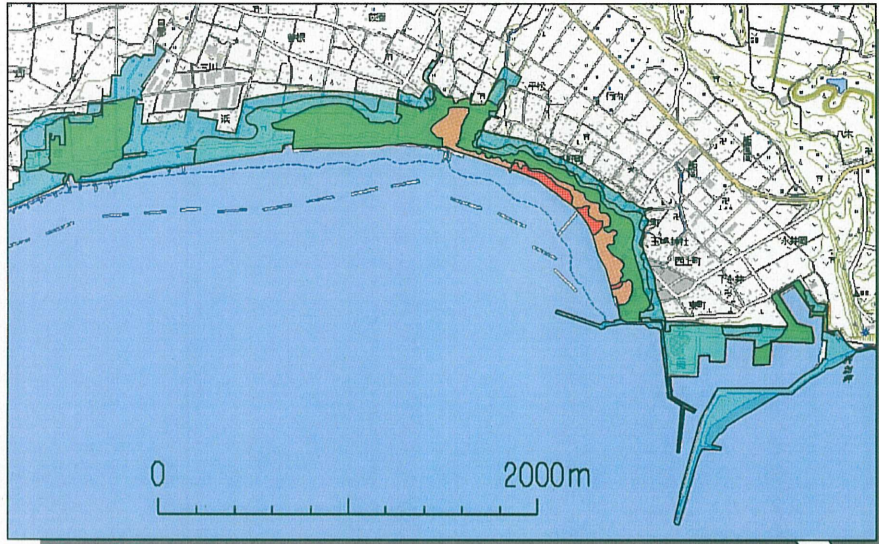


銚子市周辺



旭市周辺



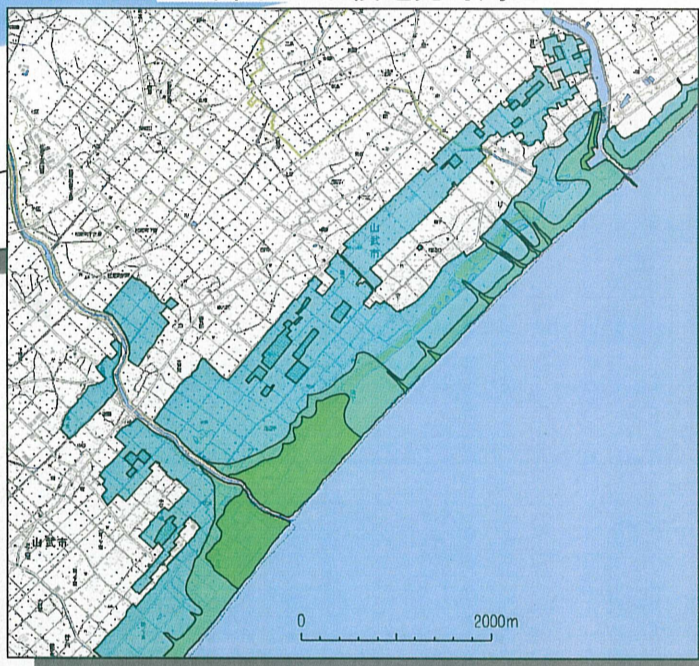
0 10 km
1/200,000

- 凡例
- 3.0m
 - 2.0m
 - 1.0m
 - 0.5m
 - 浸水域
 - 浸水域に囲まれた非浸水域

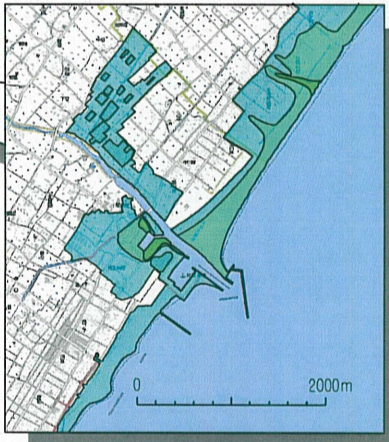
(数字は浸水深をあらわす)

市町村境界

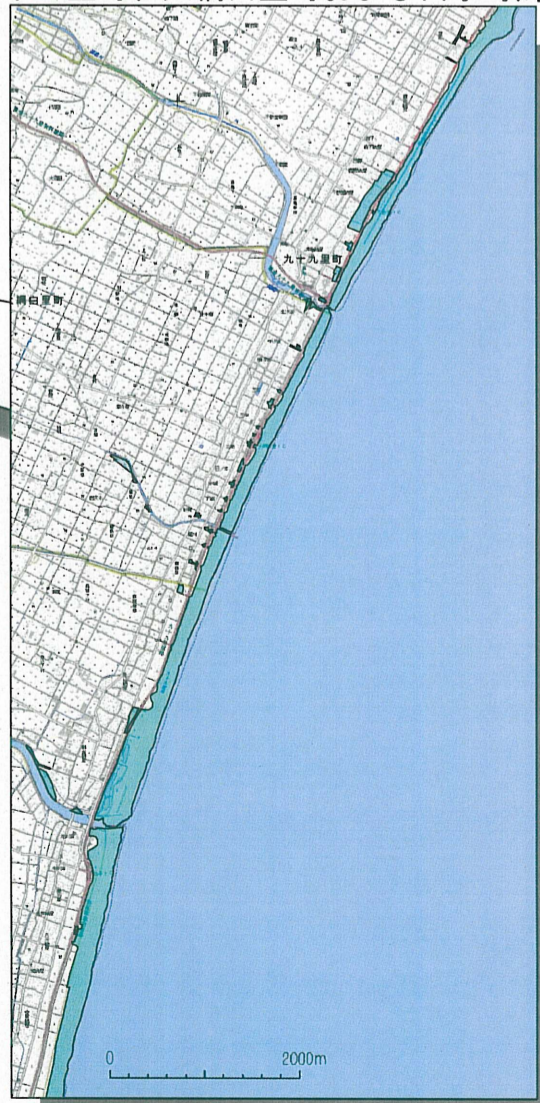
山武市および横芝光町周辺



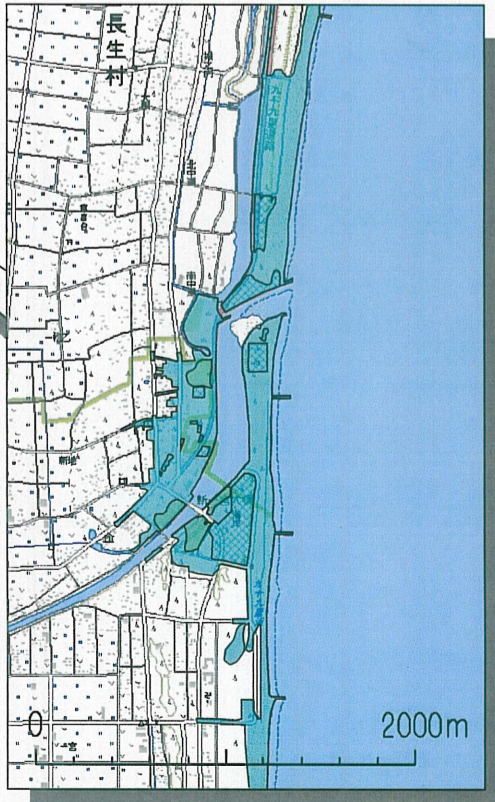
山武市および九十九里町周辺



九十九里町、大網白里町および白子町周辺



長生村および一宮町周辺



等浸水深図 (拡大図)