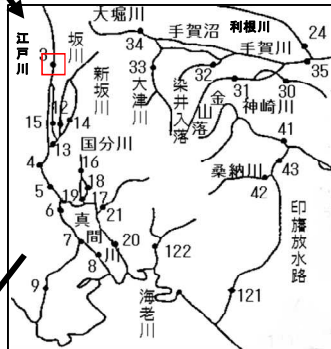
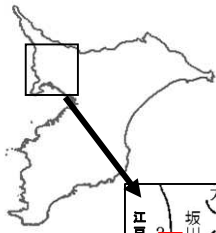


# 千葉県の水の姿— 江戸川流山橋(環境基準河川 A 類型, 生物 B)—

みんなで川を見てみよう～千葉県版指標\*)による調査結果～



測定地点情報：流山市 (N 35° 50' 44", E 139° 53' 27")

<千葉県版指標\*)による調査日の水質データ> (簡易 pH メータ及び電気伝導度計使用による)

調査地点	調査日	採水時間	天候	気温 (°C)	水温 (°C)	透視度 (cm)	pH	電気伝導率 (μS/cm)	※COD (バックテストによる参考値)
流山橋	H26.9.8	10:30	曇	22.5	22.6	19.0	7.2	132	(7)

(当地点における公共用水域水質測定結果は、下記をご覧ください。)

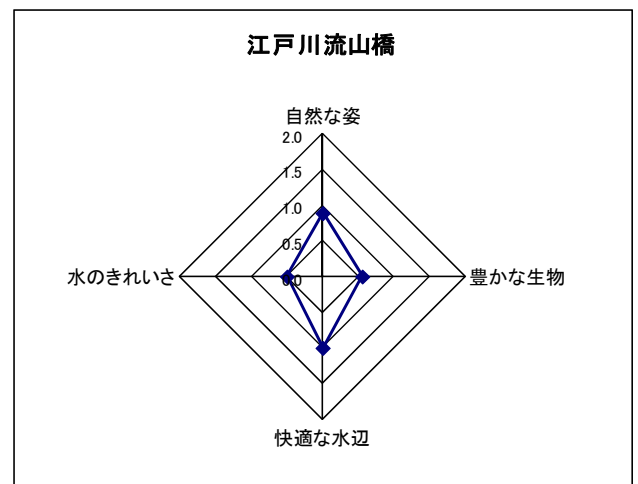
<http://www.pref.chiba.lg.jp/suiho/kasentou/koukyouyousui/data/documents/h24-3nagareyama.pdf> (平成 24 年度結果)

<千葉県版指標\*)による点数 \*水質環境研究室職員 3 名による平均値>

<水辺環境指標>

## 流山橋

<自然な姿>		<快適な水辺>	
川の周りの様子	1.0	ごみの有無	2.0
土手の様子	1.0	水辺の薫り	1.0
川の様子	0.7	音	0.0
平均値	0.9	親しみやすさ	1.0
<豊かな生物>		平均値	
水ぎわの植物	1.7	<水のきれいさ>	
鳥類	0.0	濁りの状況	0.0
魚類	0.0	川の色	1.0
平均値	0.6	平均値	0.5



\*) 千葉県版指標については、下記をご覧ください。

<http://www.pref.chiba.lg.jp/wit/suishitsu/mitemiyou/index.html>