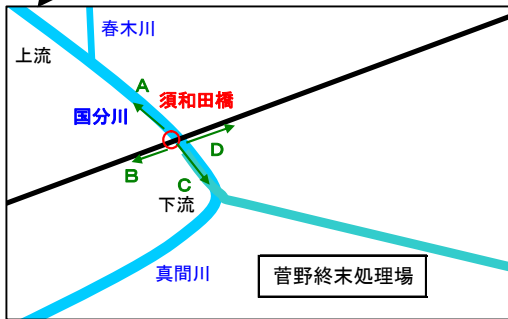
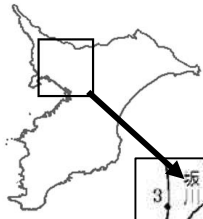


千葉県川のすがた— 国分川須和田橋(環境基準河川 E 類型, 生物 B)—

みんなで川を見てみよう~~千葉県版指標*)による調査結果~~



測定地点情報：市川市 (N 35° 44' 14", E 139° 55' 33")

<千葉県版指標*)による調査日の水質データ> (簡易 pH メータ及び電気伝導度計使用による)

調査地点	調査日	採水時間	天候	気温 (°C)	水温 (°C)	透視度 (cm)	pH	電気伝導率 (μS/cm)
須和田橋	H24.11.5	9:45	曇	14.0	15.5	> 30.0	7.7	430

(当地点における公共用水域水質測定結果は、下記をご覧ください。)

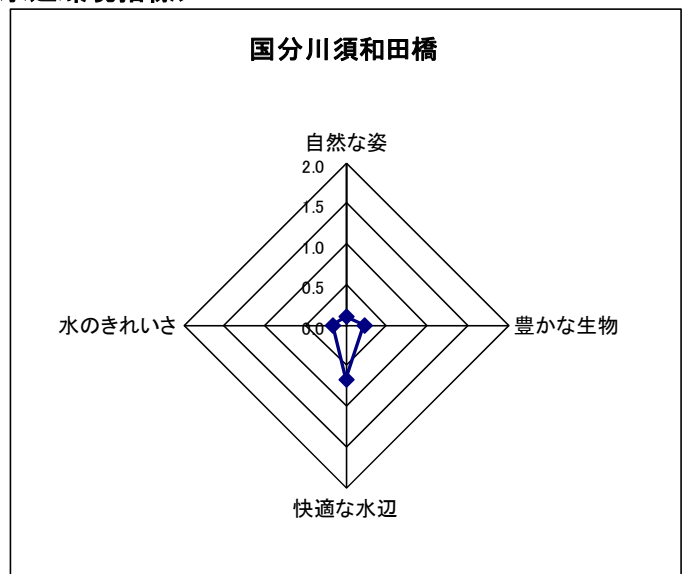
<http://www.pref.chiba.lg.jp/suiho/kasentou/koukyovousui/data/documents/h24-17suwadabashi.pdf> (平成 24 年度結果)

<千葉県版指標*)による点数 * 水質環境研究室職員 3 名による平均値>

<水辺環境指標>

須和田橋

<自然な姿>		<快適な水辺>	
川の周りの様子	0.0	ごみの有無	1.3
土手の様子	0.3	水辺の薫り	0.7
川の様子	0.0	音	0.3
平均値	0.1	親しみやすさ	0.3
<豊かな生物>		平均値	
水ぎわの植物	0.7	<水のきれいさ>	
鳥類	0.0	濁りの状況	0.0
魚類	0.0	川の色	0.3
平均値	0.2	平均値	0.2



*) 千葉県版指標については、下記をご覧ください。

<http://www.pref.chiba.lg.jp/wit/suishitsu/mitemiyou/index.html>