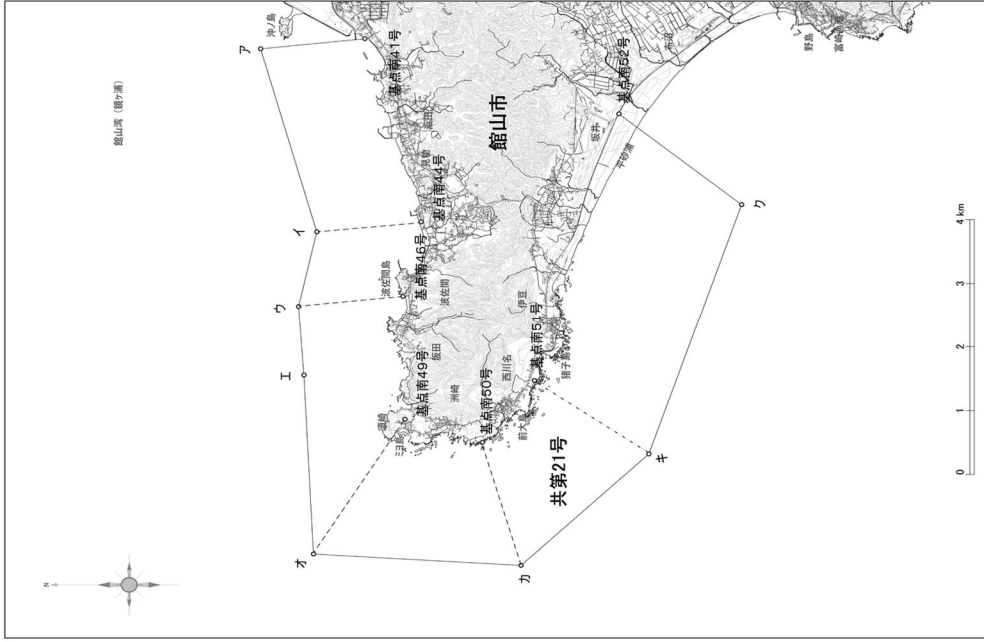


21 共 第二十二号



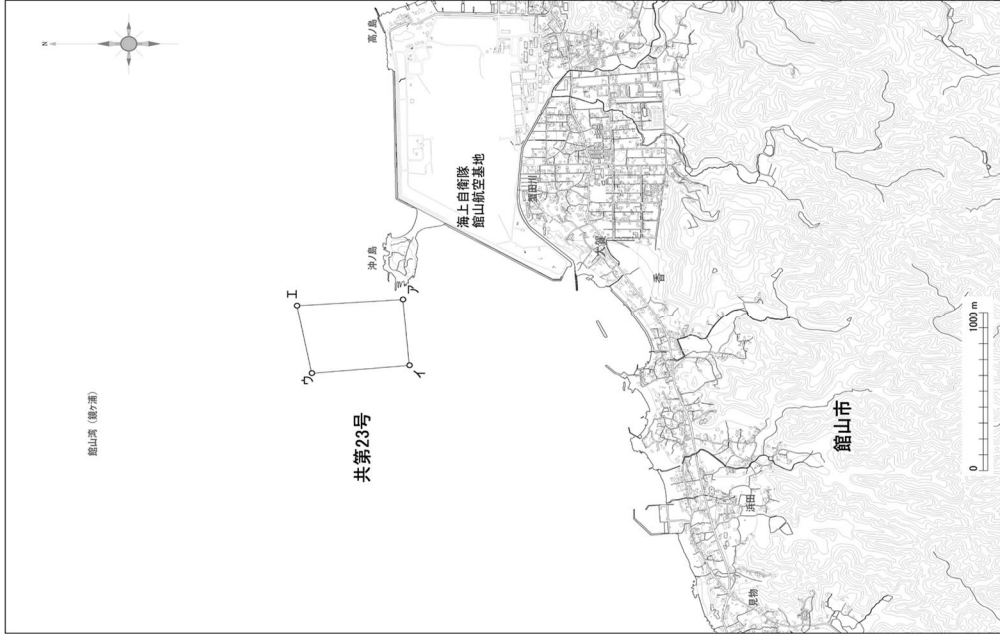
※この地図の作成に当たっては、国土地理院長の承認を得て、同院発行の基礎地図情報を使用した。『測量法に基づく国土地理院承認(使用)R.4.H4.564』

22 共 第二十二号

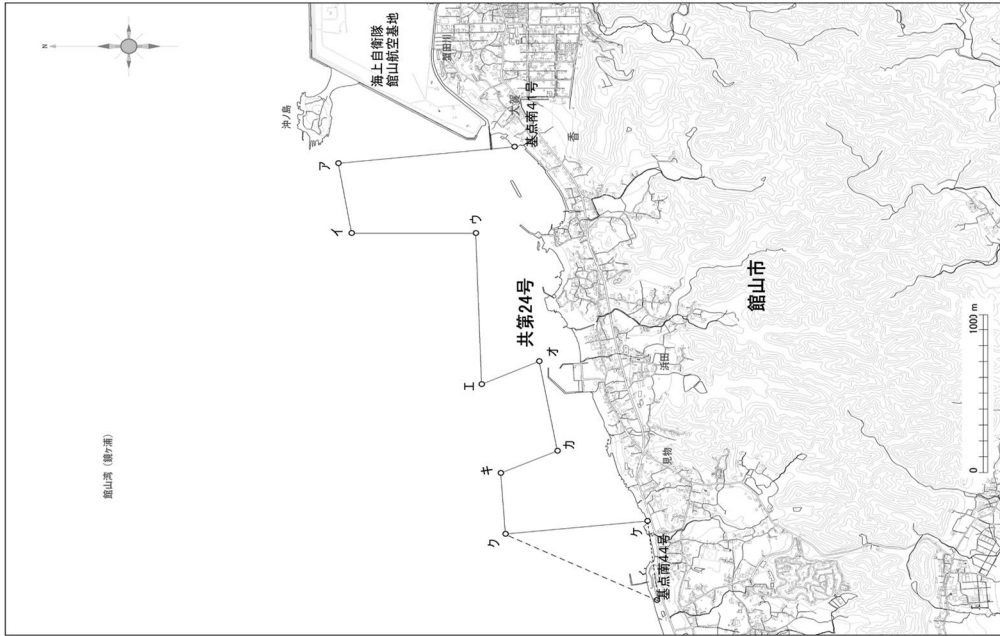


※この地図の作成に当たっては、国土地理院長の承認を得て、同院発行の基礎地図情報を使用した。『測量法に基づく国土地理院承認(使用)R.4.H4.564』

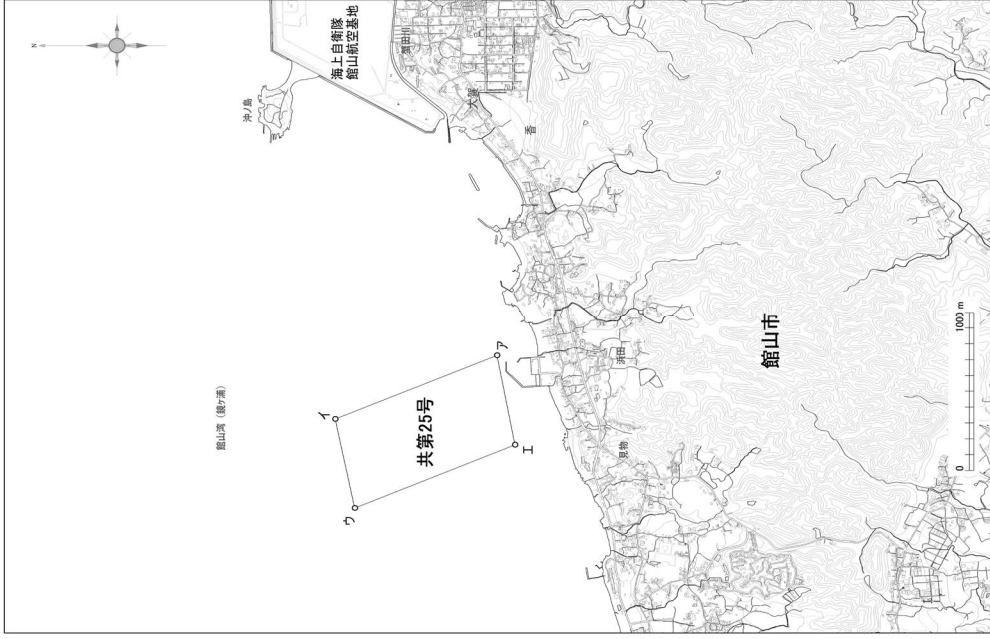
23 共 第二十三号



24 共 第二十四号

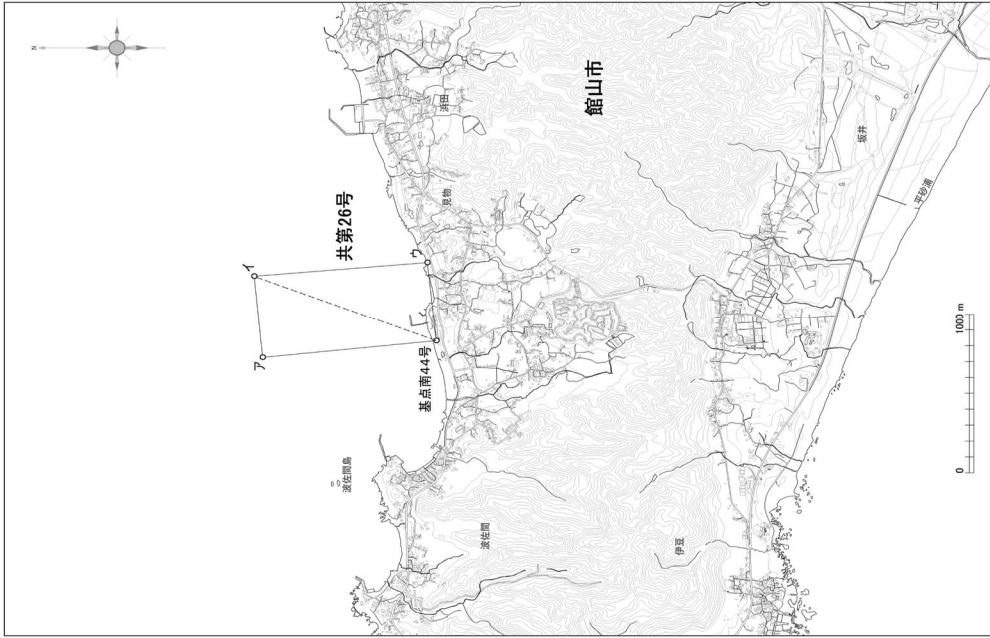


25 共 第二十五号



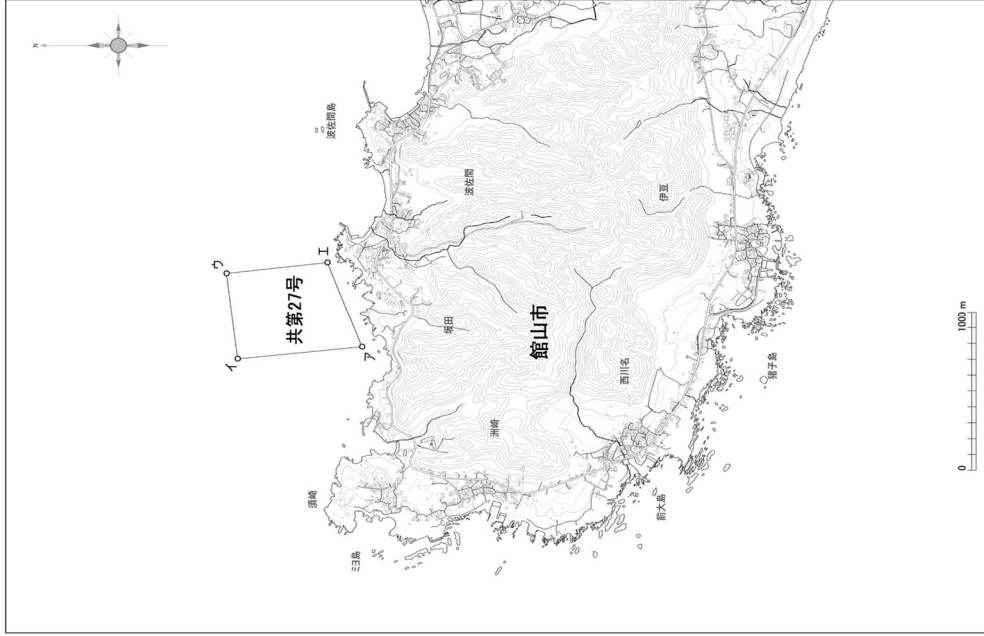
※この地図の作成に当たっては、国土庁部長の承認を得て、同院発行の基礎地図情報を使用し、測距法に基づく国土地理院承認(使用)R4.H4.564)

26 共 第二十六号



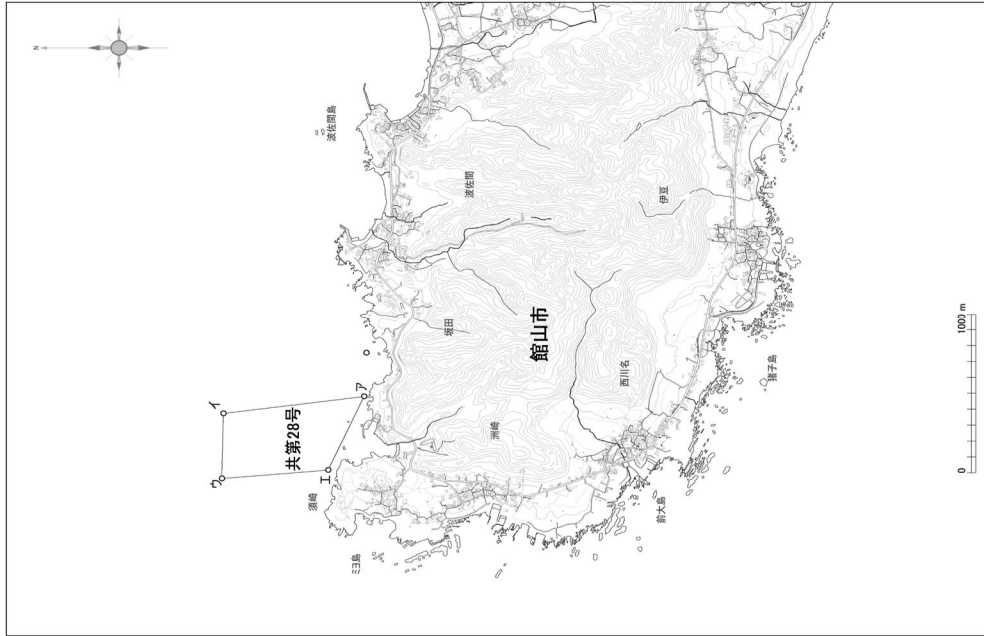
※この地図の作成に当たっては、国土庁部長の承認を得て、同院発行の基礎地図情報を使用し、測距法に基づく国土地理院承認(使用)R4.H4.564)

27 共 第二十七号



※この地図の作成に当たっては、国土地理院長の承認を得て、関係発行の基礎地図情報を使用し、「測量法に基づく国土地理院承認(使用)R.4.H4.564」

28 共 第二十八号

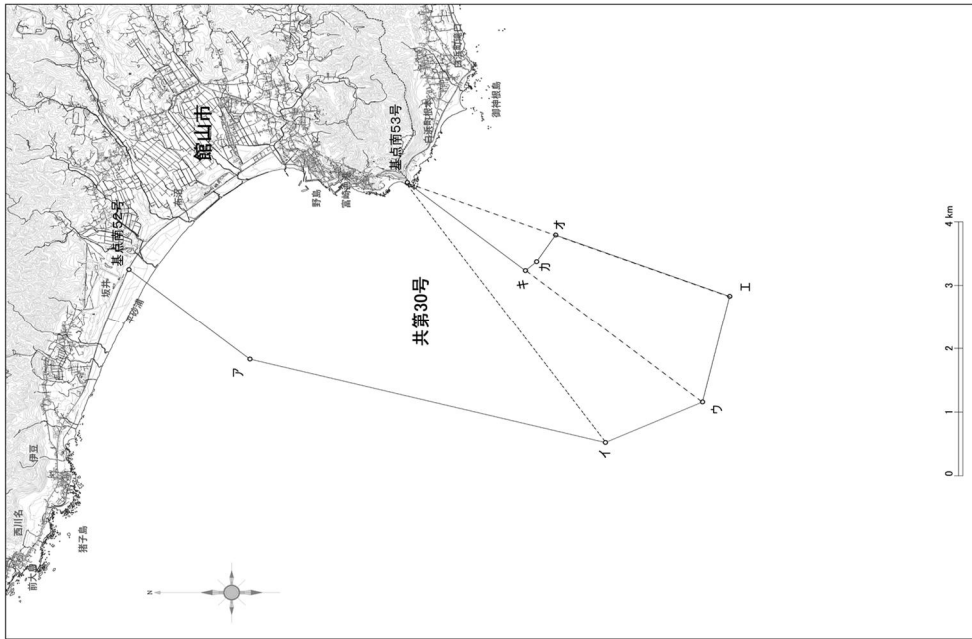


※この地図の作成に当たっては、国土地理院長の承認を得て、関係発行の基礎地図情報を使用し、「測量法に基づく国土地理院承認(使用)R.4.H4.564」

29 共 第二十九号



30 共 第三十号

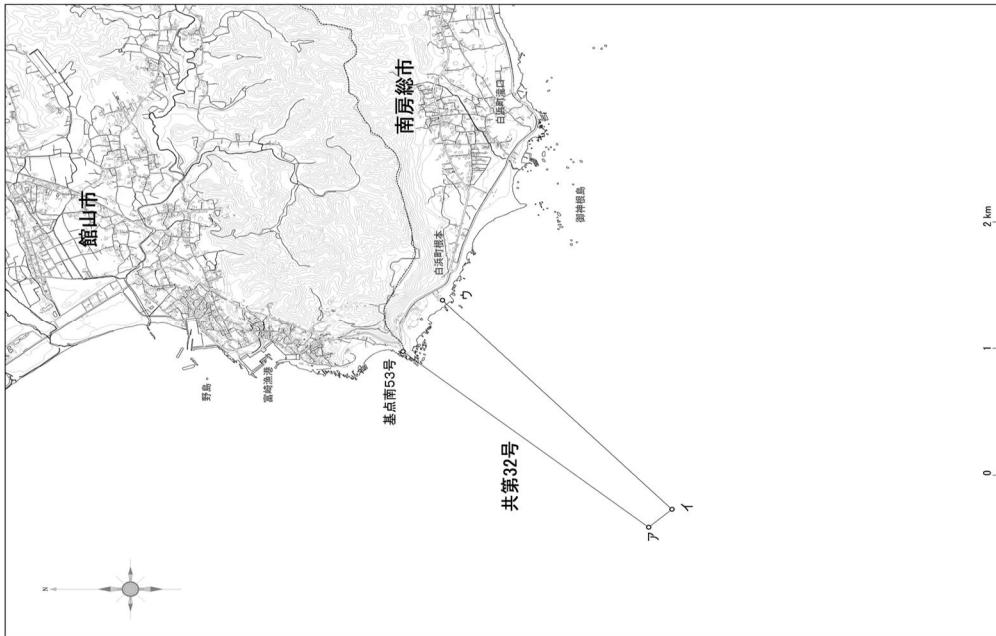


31 共 第三十一号



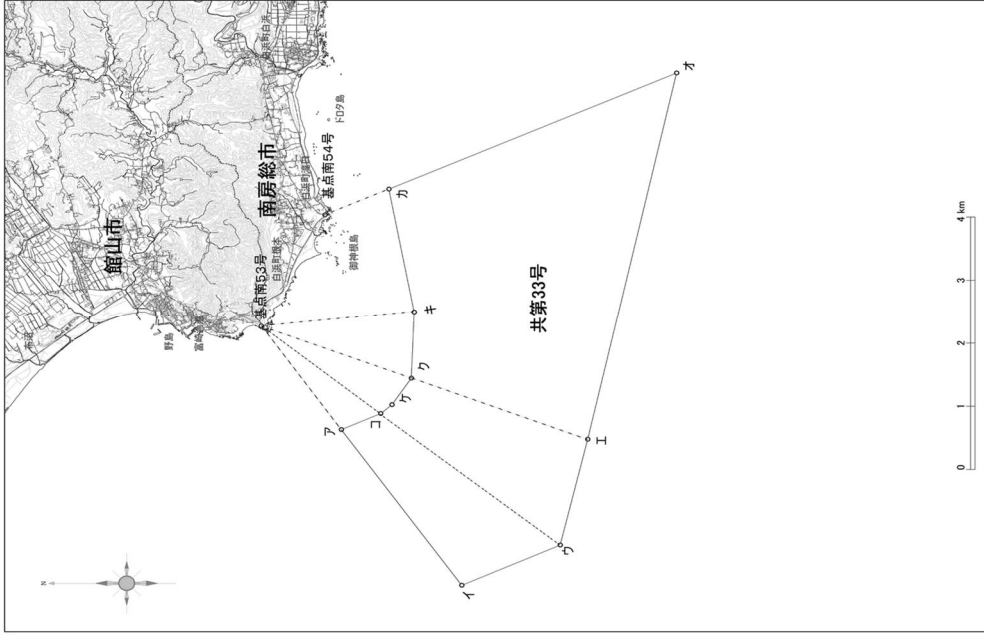
※この地図の作成に当たっては、国土地理院長の承認を得て、同院発行の基礎地図情報を使用し、「測量法」に基づく国土地理院承認(使用)R4.H6.564]

32 共 第三十二号



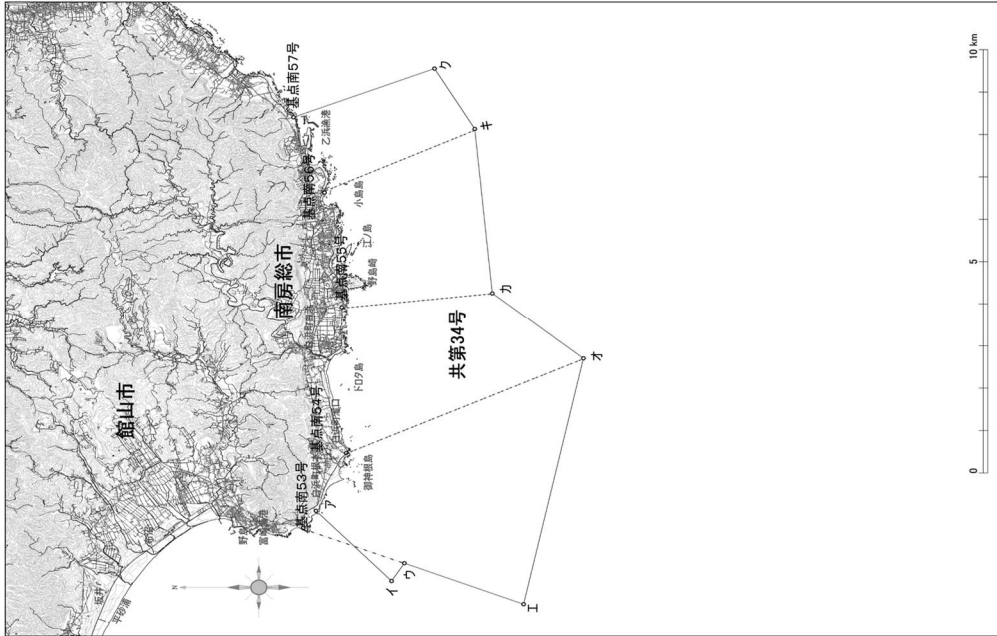
※この地図の作成に当たっては、国土地理院長の承認を得て、同院発行の基礎地図情報を使用し、「測量法」に基づく国土地理院承認(使用)R4.H6.564]

33 共 第三十三号



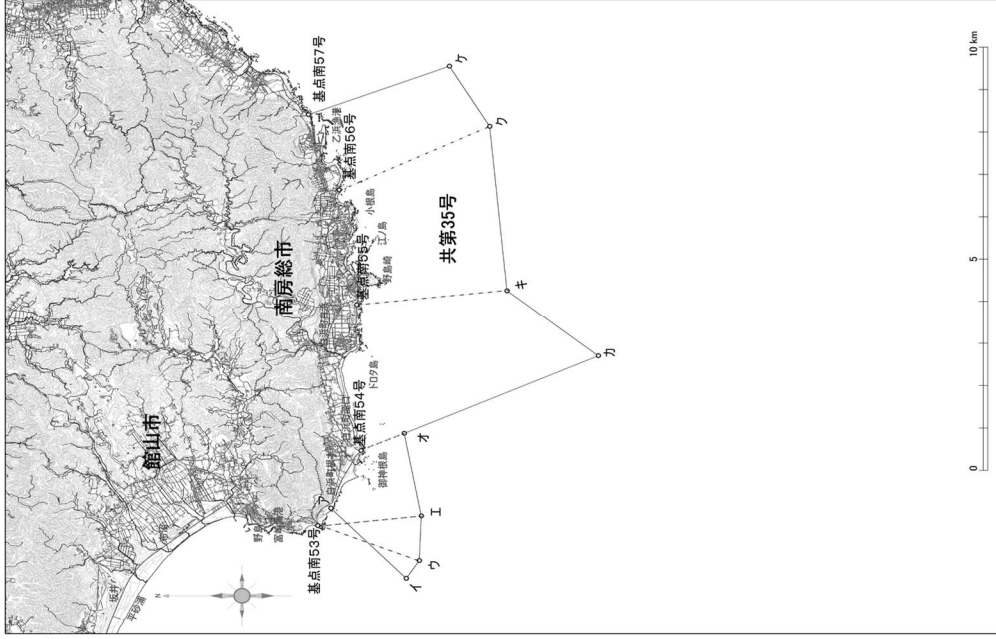
※この地図の作成に当たっては、国土地理院長の承認を得て、同院発行の基礎地図情報を使用し、「測量法に基づき国土地理院長承認(使用)R.4.Ht.564」

34 共 第三十四号



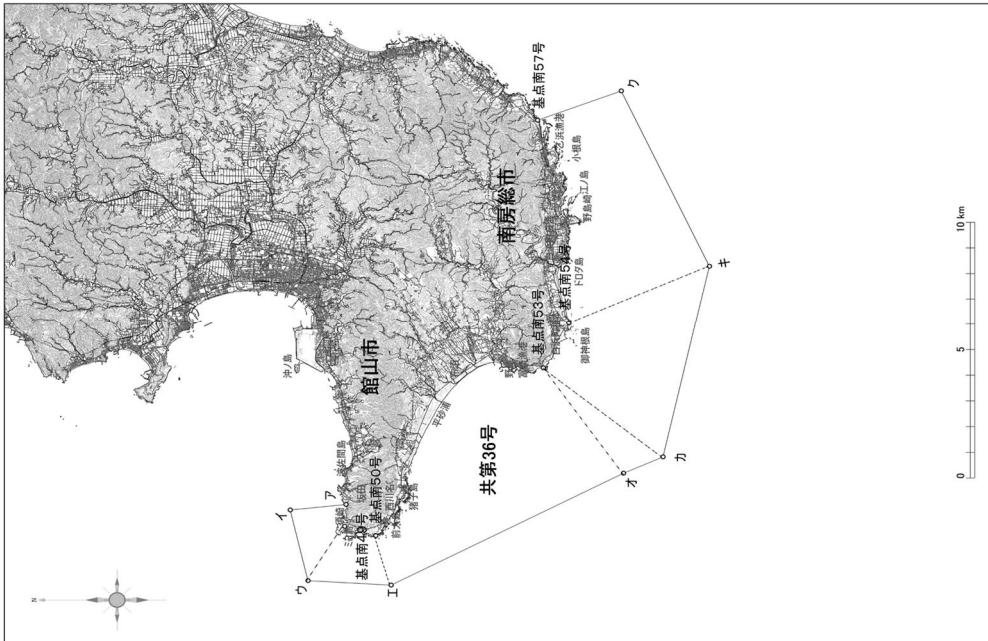
※この地図の作成に当たっては、国土地理院長の承認を得て、同院発行の基礎地図情報を使用し、「測量法に基づき国土地理院長承認(使用)R.4.Ht.564」

35 共第三十五号



※この地図の作成に当たっては、国土地理院長の承認を得て、同院発行の基礎地図情報を使用した。〔測量法に基づく国土地理院承認(使用)R.4.H6.564〕

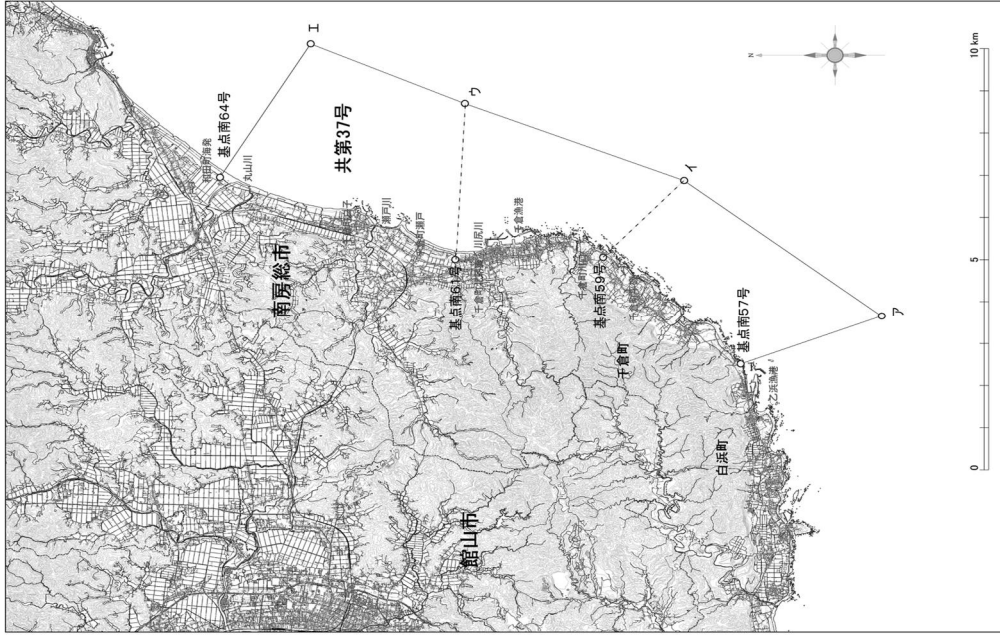
36 共第三十六号



※この地図の作成に当たっては、国土地理院長の承認を得て、同院発行の基礎地図情報を使用した。〔測量法に基づく国土地理院承認(使用)R.4.H6.564〕

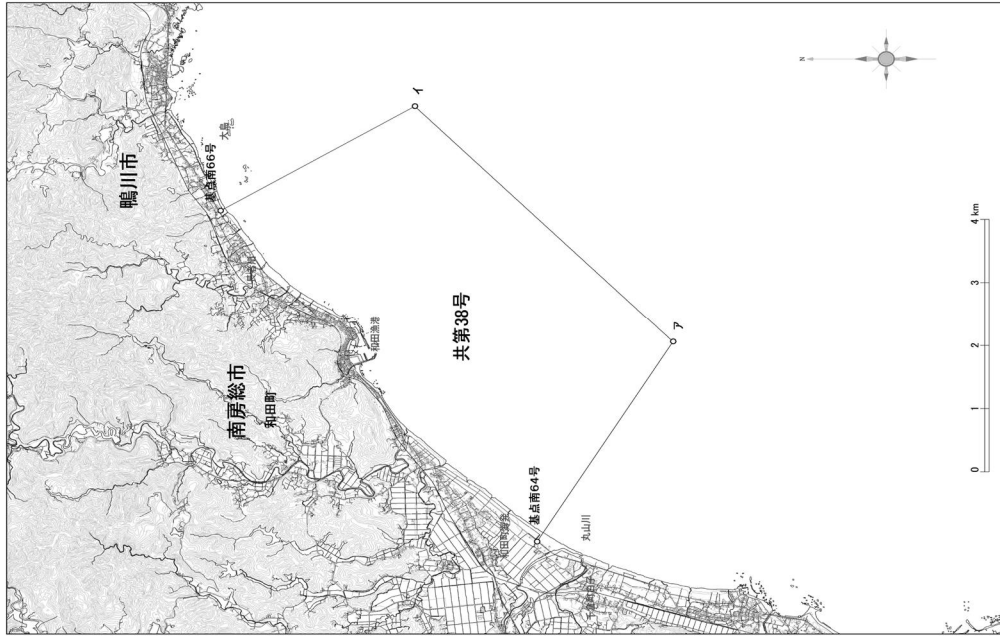


37 共第三十七号



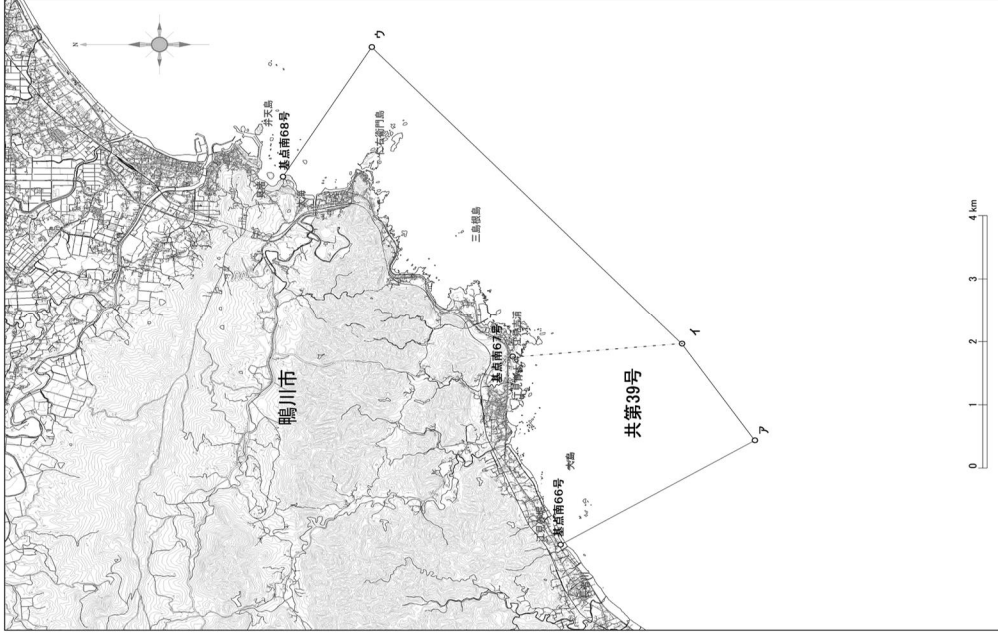
※この地図の作成に当たっては、国土地理院長の承認を得て、同院発行の基礎地図情報を使用し、「測距法に基づく国土地理院承認(使用)R.4.Hrs.564」

38 共第三十八号



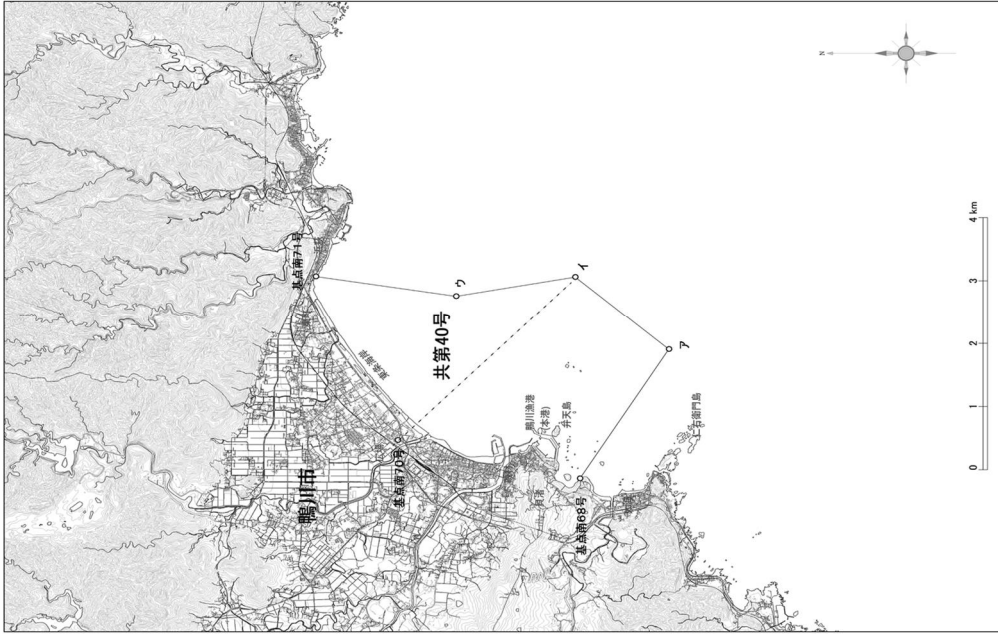
※この地図の作成に当たっては、国土地理院長の承認を得て、同院発行の基礎地図情報を使用し、「測距法に基づく国土地理院承認(使用)R.4.Hrs.564」

39 共第三十九号



※この地図の作成に当たっては、国土地理院長の承認を得て、同院発行の基礎地図情報を使用し、「測量法に基づく国土地理院長承認(使用)R.4.His.564」

40 共第四十号



※この地図の作成に当たっては、国土地理院長の承認を得て、同院発行の基礎地図情報を使用し、「測量法に基づく国土地理院長承認(使用)R.4.His.564」