

土壤汚染対策法に基づく  
土地の形質の変更届出のてびき  
(第3条第7項及び第4条第1項)

令和4年7月

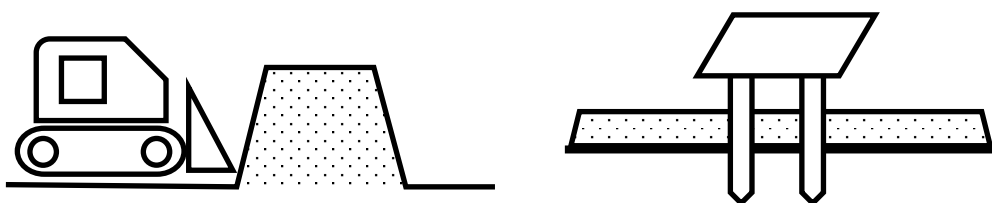
千葉県環境生活部水質保全課

## 土地の形質の変更とは

土地の形質の変更・・・**現在の地表面の形状を変更する行為全般**

土地の形質の変更に該当する行為の例

- 盛土  
再生土、改良土、再生砕石、アスファルト舗装等、土壌の仮置き
  
- 掘削  
掘削後の埋め戻し、地盤改良、杭打ち、矢板打設、造成、押土、整地、不陸整正、伐根（伐採のみを除く）、解体（基礎、杭の撤去等）、舗装やコンクリートを剥ぐ行為、太陽光発電のねじ込み式杭等  
**※掘削の深さが50cm未満の行為も土地の形質の変更に該当します。**

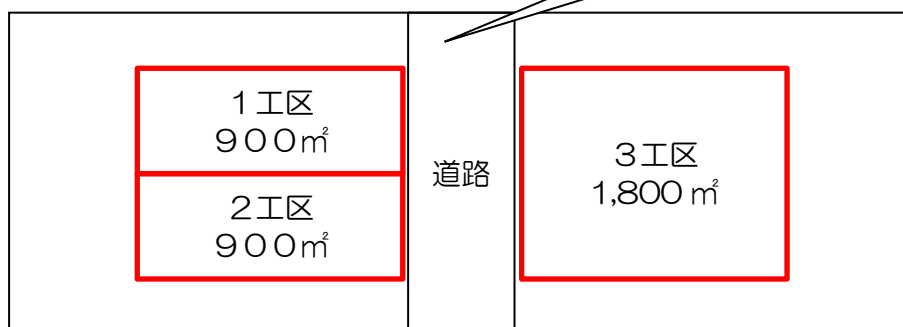


## 同一の手続きにおいて届出されるべき土地の形質の変更について

一体とみなすことができる行為は総面積で判断

**1～3工区 合計3,600㎡**

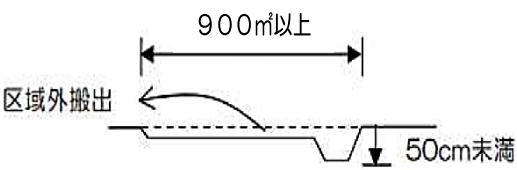
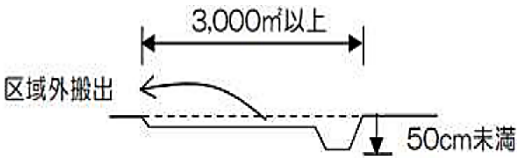
敷地が道路等で分断  
されていても合算



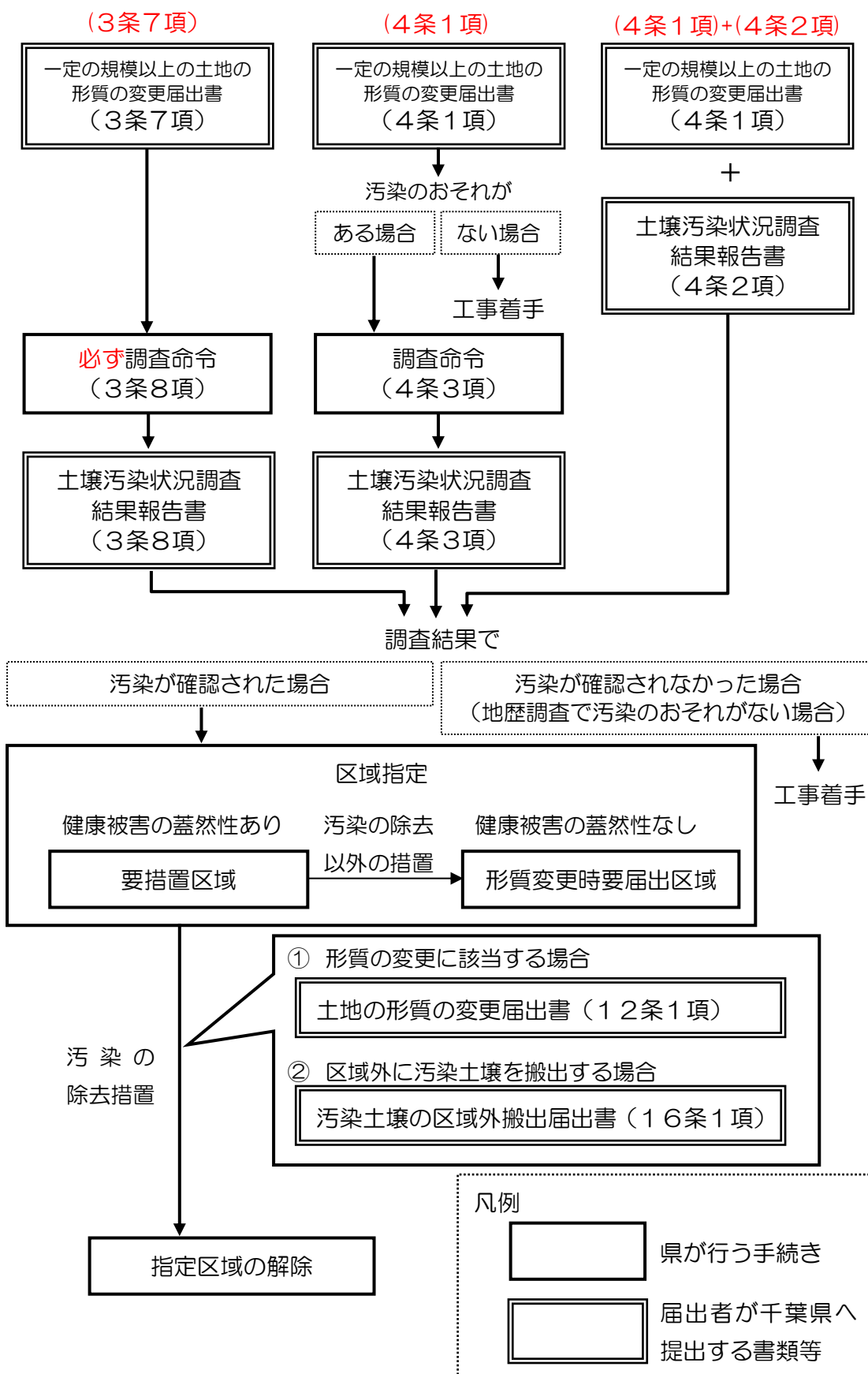
同一の手続きにおいて届出されるべき土地の形質の変更については、土地の形質の変更が行われる部分が同一の敷地に存在することを必ずしも要せず、土壤汚染状況調査の機会をできる限り広く捉えようとする法の趣旨を踏まえれば、同一の事業の計画や目的の下で行われるものであるか否か、個別の行為の時間的近接性、実施主体等を総合的に判断し、当該個別の土地の形質の変更部分の面積を合計して3000平方メートル以上（現に有害物質使用特定施設が設置されている工場又は事業場の敷地等にあっては900平方メートル以上）となる場合には、まとめて一の土地の形質の変更の行為とみて、当該届出の対象とすることが望ましい。

（環水大土発第 1903015 号環境省水・大気環境局長通知 平成31年3月1日より抜粋）

第3条7項と第4条1項の違い

	第3条7項 (法第3条第1項ただし書きの確認に係る土地における <u>土地の形質の変更</u> の届出)	第4条1項 (一定の規模以上の <u>土地の形質の変更</u> の届出)
届出の対象となる行為	<p>○ 法第3条第1項ただし書きの確認を受けた土地における<u>土地の形質の変更</u>の面積が900㎡を超える行為であり、イ～ハのどれか一つでも該当した場合は、届出が必要です。</p> <p>イ 土壌を当該<u>土地の形質の変更</u>の対象となる土地の区域外へ搬出すること。</p> <p>ロ 土壌の飛散又は流出を伴う<u>土地の形質の変更</u>を行うこと。</p> <p>ハ <u>土地の形質の変更</u>に係る部分の深さが50cm以上であること。</p> <p><b>届出対象となる例</b></p> 	<p>○ <u>土地の形質の変更</u>の面積が3,000㎡を超える行為であり、イ～ハのどれか一つでも該当した場合は、届出が必要です。</p> <p>イ 土壌を当該<u>土地の形質の変更</u>の対象となる土地の区域外へ搬出すること。</p> <p>ロ 土壌の飛散又は流出を伴う<u>土地の形質の変更</u>を行うこと。</p> <p>ハ <u>土地の形質の変更</u>に係る部分の深さが50cm以上であること。</p> <p><b>届出対象となる例</b></p>  <p>ただし、有害物質使用特定施設が設置されている工場（事業場）の敷地や使用が廃止された有害物質使用特定施設に係る工場（事業場）の敷地における<u>土地の形質の変更</u>の場合は900㎡以上</p> <p>※ 3条1項の調査結果を報告した土地及び3条1項のただし書の確認を受けた土地を除く。</p>
届出義務者	○ ただし書きの確認を受けた土地所有者等	○ 土地の形質を変更しようとする者（一般的に工事の発注者） ※ 届出者が法人である場合は、代表者の氏名を届出者に記載
届出の期限	○ 個別案件毎に異なるため、期限は設けられていない ※ 余裕を持って提出して下さい	○ <u>土地の形質の変更</u> に着手する予定日の30日以上前
届出の対象外となる行為	○ <u>土地の形質の変更</u> の内容が盛土のみである場合	<p>○ <u>土地の形質の変更</u>の内容が盛土のみである場合</p> <p>○ 農業を営むために通常行われる行為（日常的に反復継続して行われる行為）</p> <p>○ この他にも、届出が不要な場合があります</p>

## 手続きの流れ



## 土地の形質の変更に係る届出書の添付書類等

提出書類チェックリスト（3条7項、4条1項共通）		
1	<p>一定の規模以上の土地の形質の変更届出書（様式第6号）</p> <ul style="list-style-type: none"> <li>・ <u>土地の形質の変更</u>の場所が複数の地番となる場合には、地番一覧表*を作成し、別紙として添付してください。</li> </ul> <p>（*地番一覧表については、作成例に準じて作成してください。）</p>	<input type="checkbox"/>
2	<p>地番等一覧表</p> <ul style="list-style-type: none"> <li>・ <u>土地の形質の変更</u>の場所が複数の地番となる場合のみ添付してください。</li> </ul>	<input type="checkbox"/>
3	<p><u>土地の形質の変更</u>をしようとする場所を明らかにした図面 （案内図・平面図*・断面図*）</p> <ul style="list-style-type: none"> <li>・ <u>土地の形質の変更</u>が行われる範囲が明示され、掘削部分と盛土部分が区別して表示されている必要があります。</li> <li>・ また、掘削の深さがわかる図面も必要となります。</li> </ul> <p>〔 *平面図、*断面図については、P8、9の例を参考に作成してください。 なお、建築物内部の間取りの記載は不要です。 〕</p>	<input type="checkbox"/>
4	<p>公図の写し</p> <ul style="list-style-type: none"> <li>・ 公図上に<u>土地の形質の変更</u>が行われる範囲を明示してください。</li> </ul> <p>公図の写しの枚数が多い場合には、なるべく<u>土地の形質の変更</u>を行う土地の地番が分かるように1枚程度にまとめた公図集合図を作成してください。</p>	<input type="checkbox"/>
提出書類チェックリスト（3条7項のみ）		
5	<p>土地の登記事項証明書</p> <ul style="list-style-type: none"> <li>・ 原本又は写し。</li> <li>・ インターネット登記情報提供サービスにより入手したもので可。</li> </ul>	<input type="checkbox"/>
提出書類チェックリスト（4条1項のみ）		
6	<p>当該土地の所有者等の所在が明らかとなる書面</p> <ul style="list-style-type: none"> <li>・ 届出者が土地の所有者等でない場合、登記事項証明書その他の当該土地の所有者等の所在が明らかとなる書面を添付してください。</li> </ul> <p>P11をご確認ください。</p>	<input type="checkbox"/>
7	<p><b>（任意）</b>過去の土地利用状況調査</p> <ul style="list-style-type: none"> <li>・ <u>土地の形質の変更</u>をしようとする場所について、地歴調査等過去の土地の利用状況について調査したものがあれば添付書類として提出することができます。</li> </ul>	<input type="checkbox"/>
8	<p><b>（任意）</b>土壌調査結果等</p> <ul style="list-style-type: none"> <li>・ <u>土地の形質の変更</u>をしようとする場所について、事前に自主調査等を実施した場合や、過去に調査したことがある場合は、報告書等を添付書類として提出することができます。</li> </ul>	<input type="checkbox"/>

様式第六（第二十一条の二第一項、第二十三条第一項関係）

一定の規模以上の土地の形質の変更届出書

※4条1項の届出は、着手予定日から30日以上前  
令和〇〇年〇〇月〇〇日

千葉県知事 熊谷 俊人 殿

※3条7項の届出者は、土地所有者  
※4条1項の届出者は、工事の発注者

千葉県〇〇市〇〇町〇丁目〇番地〇号

届出者 〇〇〇〇〇〇株式会社 ※押印は不要です。  
代表取締役 〇〇〇〇

土壤汚染対策法 第3条第7項 第4条第1項の規定により、一定の規模以上の土地の形質の変更について、次のとおり届け出ます。  
※いずれかを〇で囲う ※届出範囲が地番の一部の場合は「の一部」と記入

土地の形質の変更の対象となる土地の所在地	〇〇市〇〇字〇〇1番1ほか〇筆及び道、水別紙「地番等一覧表」参照 ※地番が多い場合は、一覧表を作成 ※地番は字や番を省略せず、登記簿のとおり記入	
土地の形質の変更の場所	別添図面のとおり	
土地の形質の変更の対象となる土地の面積及び当該土地の形質の変更に係る部分の深さ	掘削 〇〇〇〇. 〇m <sup>2</sup> 最大掘削深さ：〇〇m 盛土 〇〇〇〇. 〇m <sup>2</sup> ※掘削のみの場合でも、 合計 〇〇〇〇. 〇m <sup>2</sup> 盛土：0m <sup>2</sup> と記入。	
土地の形質の変更の着手予定日	令和〇〇年〇〇月〇〇日 ※4条1項の届出は、着手予定日から30日以上前	
法第3条第1項のただし書の確認を受けた土地において法第3条第7項の規定による土地の形質の変更をする場合	工場又は事業場の名称	} ※3条7項の届出の際に記載 ※4条1項の届出では記載不要
	工場又は事業場の敷地であった土地の所在地	
現に有害物質使用特定施設等が設置されている工場又は事業場の敷地において法第4条第1項の規定による土地の形質の変更をする場合	有害物質使用特定施設が設置されている工場又は事業場の名称	} ※3条7項の届出では記載不要 ※4条1項の届出で届出地番に有害物質使用特定施設等がある場合に記載
	有害物質使用特定施設の種類	
	有害物質使用特定施設の設置場所	
	特定有害物質の種類	

届出事務担当：〇〇〇〇株式会社〇〇部〇〇課  
〇〇 〇〇

※届出事務担当の情報を記入

連絡先：〇〇〇-〇〇〇-〇〇〇〇

備考 この用紙の大きさは、日本産業規格A4とする。

土地の形質の変更の場所が複数の地番となる場合には、以下に示すような地番一覧表を作成し、別紙として添付してください。

別紙

作成例（地番一覧表）

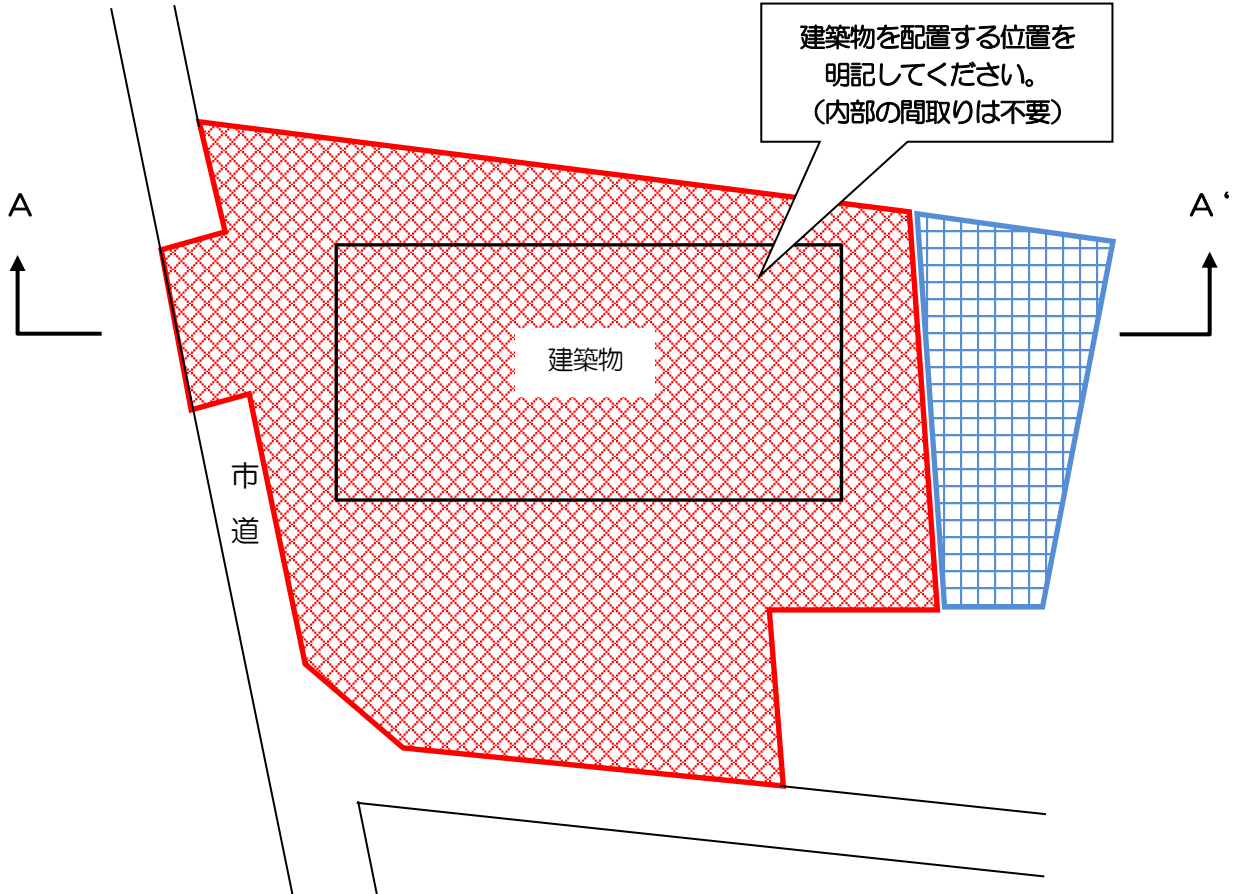
地番一覧表

土地（地番）		土地所有者の住所及び氏名
〇〇市▲▲字□□12番		〇〇県〇〇市〇〇町〇〇番〇 〇〇 〇〇
〇〇市▲▲字□□11番 ※土地の形質の変更を当該土地の一部しか行わない場合は、地番末尾に「の一部」と記載してください。	の一部	〇〇県〇〇市〇〇町〇〇番〇 〇〇 〇〇 △△県△△郡△△町△△字△△5番 △△ △△
〇〇市▲▲字□□13番1		□□県□□市□□台□丁目□番□号 株式会社□□開発
〇〇市▲▲字□□13番2		××県××郡××町××字××2番 ×× ××
〇〇市▲▲字□□13番4		××県××郡××町××字××2番 ×× ×× ●●県●●郡●●町●●字●●5番1 ●● ●● ▲▲県▲▲市▲▲区▲▲町▲番 ▲▲ ▲▲
〇〇市▲▲字□□13番6		...
道		〇〇市
水		〇〇市

地番が付されておらず、公図上でも表記がない土地の記載例。  
〇〇市▲▲字□□地先無番地

※ 土地の登記事項証明書に基づき作成してください。土地所有者が複数いる場合は、すべての土地所有者を網羅してください。

平面図



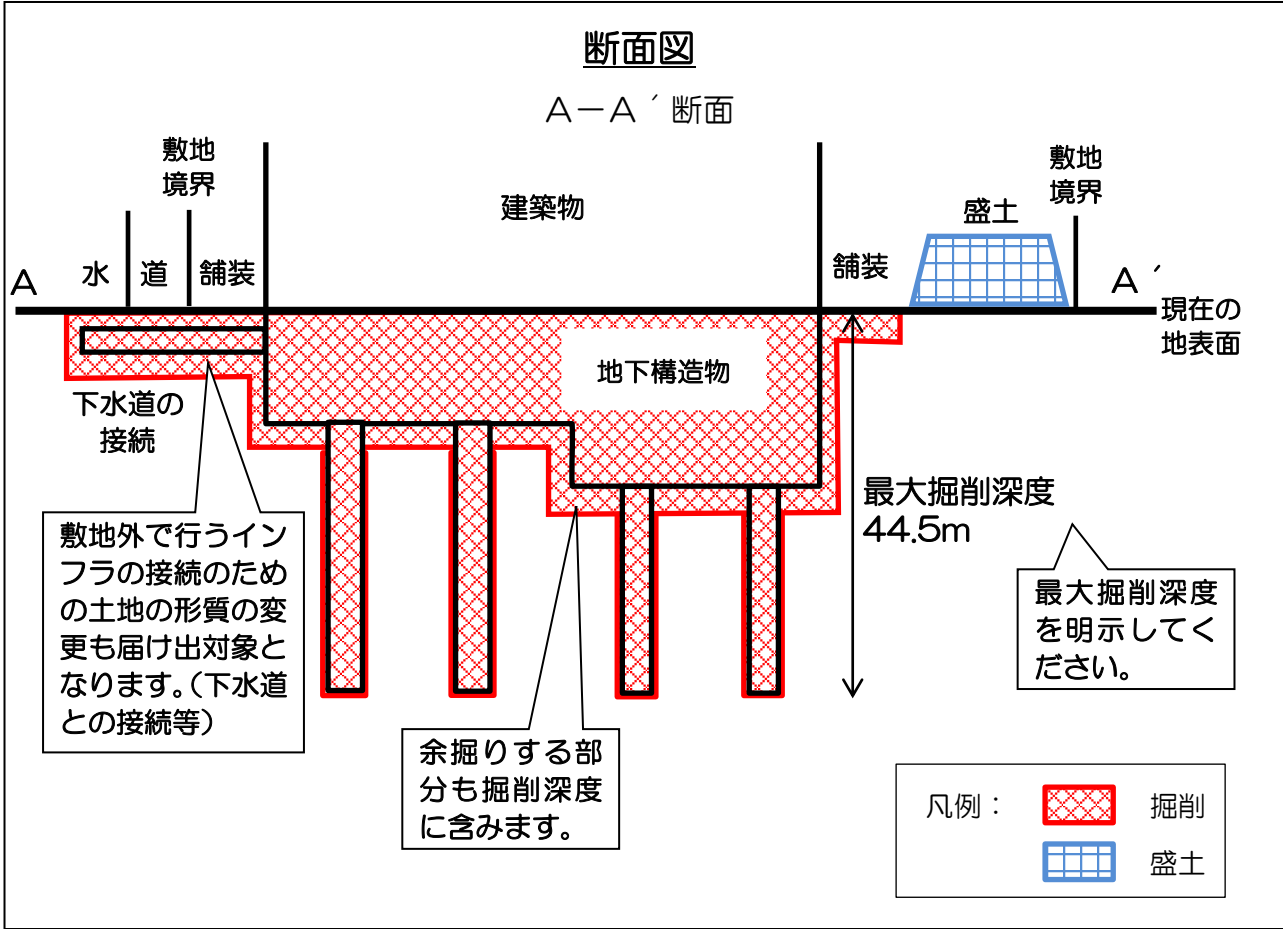
一度でも現在の地表面以下に掘削を行う場所は掘削となります。掘削後に盛土を行い、現在の地表面より地表面の高さが上がる場合も、平面図の凡例は掘削となります。（P9参照）

「土地の形質の変更をしようとする部分の面積」、「掘削を行う場所（面積）」、「盛土部分の場所（面積）」は必ず記載してください。

土地の形質の変更をしようとする部分の面積：6600㎡

凡例：  
[Red cross-hatch] 掘削：4800㎡  
[Blue grid] 盛土：1800㎡

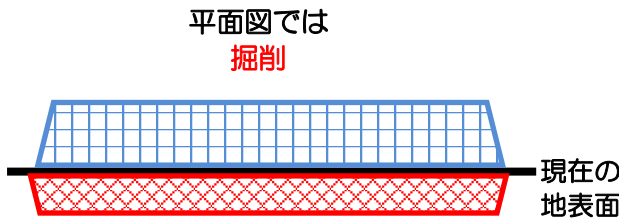




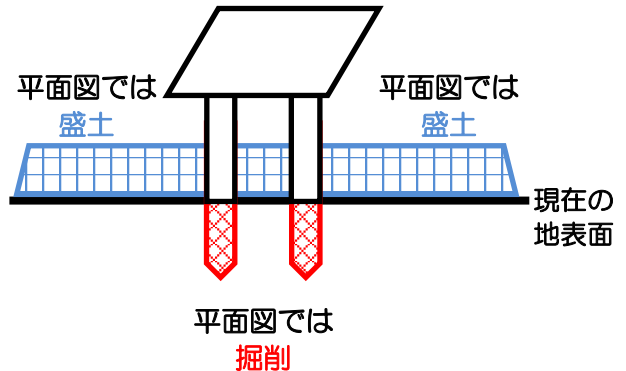
**(参考1) 掘削と盛土の考え方**

現在の地表面以下に掘削を行う場所は**掘削**となります。

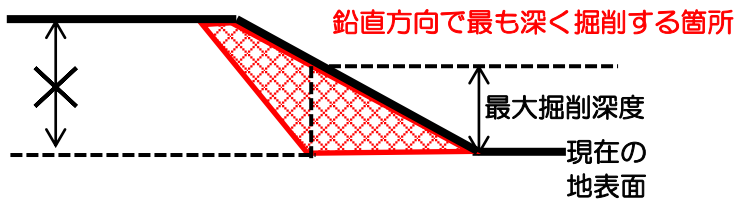
例1：掘削した後に盛土を行う場合  
(伐根や造成後の盛土等)



例2：盛土後に現在の地表面以下に掘削を行う場合  
(砕石敷設後の太陽光パネルの設置等)




**(参考2) 最大掘削深度の考え方**



### 公図集合図



場所：〇〇市▲▲字□□

凡例：  形質の変更を行う範囲

## 当該土地の所有者等の所在が明らかとなる書面

届出者が当該土地の所有者等でない場合、登記事項証明書その他の当該土地の所有者等の所在が明らかとなる書面を添付してください。

### 当該土地の所有者等の所在が明らかとなる書面の例

登記事項証明書の土地の所有者の情報が正しい場合	<ul style="list-style-type: none"> <li>・ 登記事項証明書</li> <li>・ 土地の形質の変更の工事における請負契約書又は同意書等いずれか1つで可</li> </ul>
登記事項証明書の土地の所有者が土地を売却している場合	<ul style="list-style-type: none"> <li>・ 土地の売買契約書等</li> </ul>
登記事項証明書の土地の所有者が亡くなっている場合	<ul style="list-style-type: none"> <li>・ 実際の所有者による当該土地の固定資産税の支払いを証明する書類</li> <li>・ 戸籍謄本及び住民票の写しなど相続人であることを証する書類</li> </ul> <p>いずれか1つで可</p>
行政機関が管理する土地の場合	<ul style="list-style-type: none"> <li>・ 登記事項証明書</li> <li>または</li> <li>・ 公共施設の占有許可証等</li> <li>受理された申請書でも可</li> <li>※ 許可または申請の場所及び範囲が読み取れる書類も必要</li> <li>・ 行政機関が届出者である場合に、届出者が土地の掘削等を行うために必要な権原を有していることが読み取れる法律の条文の写し</li> <li>※ 土地の掘削等を行うために必要な権原を有している場所及び範囲が読み取れる書類も必要</li> </ul>

### 土壤汚染対策法に関するQ&Aより抜粋

Q (質問の概要)	A (質問に対する回答)
登記事項証明書における土地の所有者と実際の土地の所有者が異なる場合、「土地の所有者等の所在が明らかとなる書面」として法第4条第1項の届出にどのような書類を添付すべきか。	例えば、実際の土地の所有者による当該土地の固定資産税の支払いを証明する書類の添付等が想定される。
土地の所有者の死亡により相続人が土地の所有権を有している場合、「土地の所有者等の所在が明らかとなる書面」として法第4条第1項の届出にどのような書類を添付すべきか。	戸籍謄本及び住民票の写しなど相続人であることを証する書類を添付することにより運用されたい。

届出者におかれては、当該届出や法第4条第3項の命令が発出される可能性について、土地の所有者等に対して十分な説明を行っていただくようお願いします。

## よくある質問とその答え

Q 建築物の解体行為も <u>土地の形質の変更</u> に該当するのか。
A <u>土地の形質の変更</u> とは、現在の地表面の形状を変更する行為全般を指します。例えば基礎や杭の撤去等は現在の地表面の形状が変更されるため、 <u>土地の形質の変更</u> に該当します。また、例えば上屋部分の解体のみで現在の地表面の形状が変更されない工事については <u>土地の形質の変更</u> には該当しません。
Q すでに造成工事を届け出た土地で、新たに建物の建築工事を行う場合、改めて届け出る必要はあるのか。
A すでに <u>土地の形質の変更</u> を届け出た土地においても、届け出た内容と異なる <u>土地の形質の変更</u> を行う場合は、届け出る必要があります。
Q 計画している工事の一部を先行して実施したいため、計画している <u>土地の形質の変更</u> の一部のみを届け出ることできるか。
A 可能です。計画の全体が把握できる平面図等、届出対象規模（3,000㎡又は900㎡）以上の <u>土地の形質の変更</u> の一部であることが分かる資料を添付してください。
Q 法面工事を行うときに山の斜面を掘削するが、 <u>土地の形質の変更</u> に係る土地の面積の考え方は、山の斜面の面積とするのか、それとも掘削部を水平投影した面積とするのか。
A 掘削部を平面投影した面積で算定してください。
Q すでに届け出た既存の土砂採取場において、採取範囲を拡大する場合、拡大範囲が届出対象規模（3,000㎡）未満であっても届出を行う必要があるか。
A 同一の土砂採取事業であれば、拡大範囲が3,000㎡未満であっても届け出るようお願いします。
Q 事業場の新築を計画しているが、 <u>土地の形質の変更</u> の範囲は、事業場の区域と考えれば良いか。
A <u>土地の形質の変更</u> の範囲は、事業場の区域と必ずしも一致はしません。事業場の区域内であっても、 <u>土地の形質の変更</u> がなければ、当該範囲に含まれません。また、事業場の区域外であっても、 <u>土地の形質の変更</u> が計画されているのであれば（例えば、道路工事、インフラの接続等）、併せて届け出る必要があります。

その他、土対法に関するQ&Aが下記環境省HPにより公開されていますので、参考にしてください。

環境省HP：<https://www.env.go.jp/water/dojo/wpcl.html>