

【参考】 表 1 手賀沼流入河川 底質調査結果一覧表

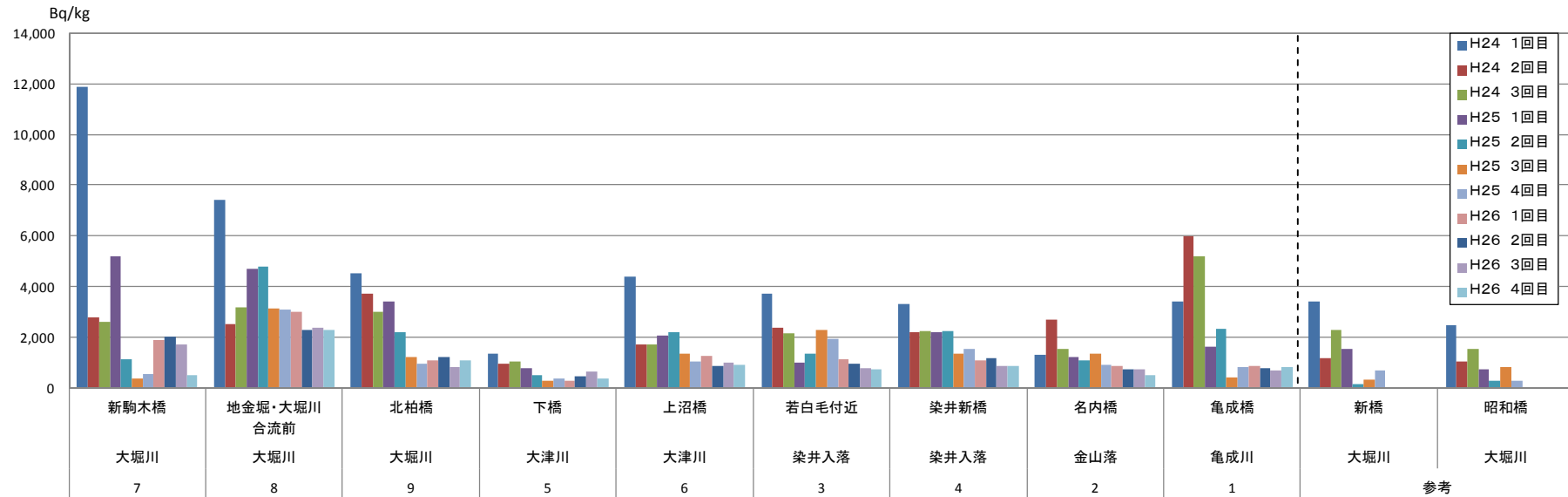
(単位: Bq/kg)

NO.	水域名	地点名	平成24年度			平成25年度				平成26年度				備考
			1回目	2回目	3回目	1回目	2回目	3回目	4回目	1回目	2回目	3回目	4回目	
7	大堀川	新駒木橋	11,900	2,800	2,610	5,200	1,110	355	537	1,900	2,040	1,710	520	
8	大堀川	地金堀・大堀川	7,400	2,510	3,200	4,700	4,800	3,150	3,090	3,010	2,280	2,390	2,290	
9	大堀川	北柏橋	4,500	3,700	3,000	3,400	2,220	1,230	950	1,080	1,230	820	1,080	
5	大津川	下橋	1,340	960	1,040	760	500	298	369	282	440	650	374	
6	大津川	上沼橋	4,400	1,690	1,700	2,070	2,200	1,330	1,030	1,260	870	990	900	
3	染井入落	若白毛付近	3,700	2,380	2,170	1,000	1,330	2,280	1,930	1,120	940	770	720	
4	染井入落	染井新橋	3,300	2,200	2,230	2,220	2,240	1,350	1,530	1,070	1,190	860	860	
2	金山落	名内橋	1,290	2,700	1,530	1,210	1,080	1,370	920	880	720	710	520	
1	亀成川	亀成橋	3,400	6,000	5,200	1,630	2,350	410	800	840	790	700	810	
参考	大堀川	新橋	3,400	1,170	2,300	1,510	159	330	690					H25で終了
	大堀川	昭和橋	2,480	1,050	1,530	730	265	810	283					H25で終了

調査日

H24 1回目	平成24年5月24日 ~	6月6日
H24 2回目	平成24年12月26日 ~	1月16日
H24 3回目	平成25年3月1日 ~	3月25日
H25 1回目	平成25年6月11日 ~	7月1日
H25 2回目	平成25年8月1日 ~	8月16日
H25 3回目	平成25年11月1日 ~	11月25日
H25 4回目	平成26年1月6日 ~	1月24日
H26 1回目	平成26年5月7日 ~	5月23日
H26 2回目	平成26年8月1日 ~	8月18日
H26 3回目	平成26年11月4日 ~	11月20日
H26 4回目	平成27年2月3日 ~	2月23日

図 1 手賀沼流入河川 底質調査

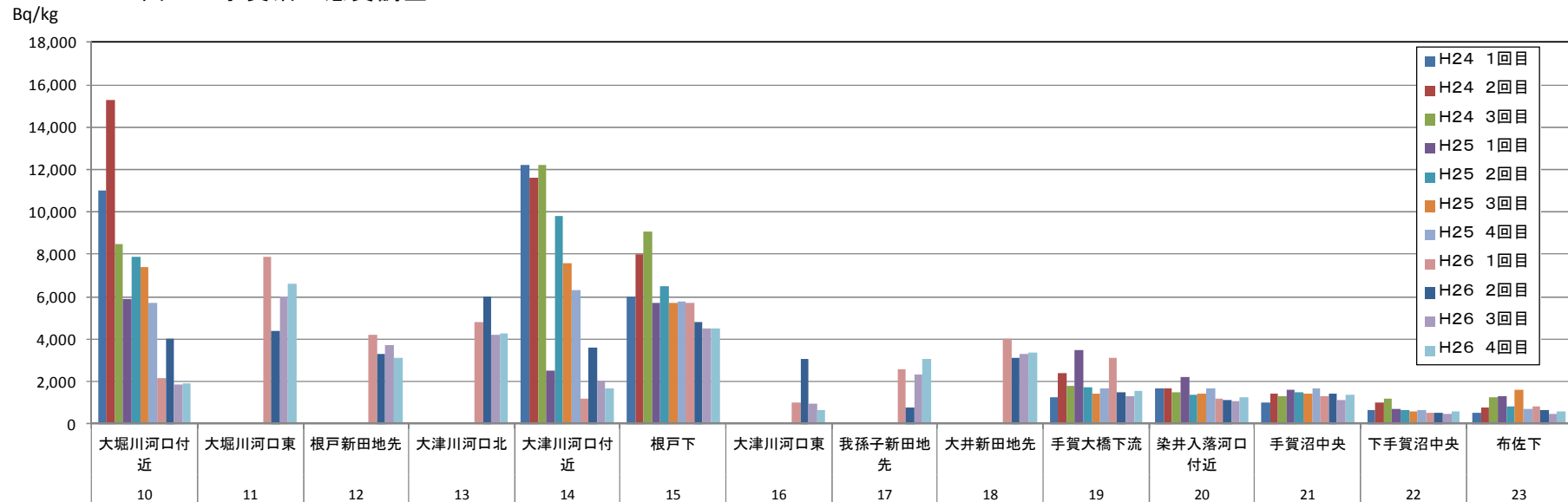


【参考】 表2 手賀沼 底質調査結果一覧表

(単位: Bq/kg)

No.	地点名	平成24年度			平成25年度				平成26年度				備考
		1回目	2回目	3回目	1回目	2回目	3回目	4回目	1回目	2回目	3回目	4回目	
10	大堀川河口付近	11,000	15,300	8,500	5,900	7,900	7,400	5,700	2,180	4,000	1,850	1,930	
11	大堀川河口東	-	-	-	-	-	-	-	7,900	4,400	6,000	6,600	H26新設
12	根戸新田地先	-	-	-	-	-	-	-	4,200	3,310	3,710	3,150	H26新設
13	大津川河口北	-	-	-	-	-	-	-	4,800	6,000	4,200	4,270	H26新設
14	大津川河口付近	12,200	11,600	12,200	2,540	9,800	7,600	6,300	1,220	3,630	2,010	1,670	
15	根戸下	6,000	8,000	9,100	5,700	6,500	5,700	5,800	5,700	4,800	4,500	4,500	
16	大津川河口東	-	-	-	-	-	-	-	1,030	3,050	980	680	H26新設
17	我孫子新田地先	-	-	-	-	-	-	-	2,580	790	2,350	3,070	H26新設
18	大井新田地先	-	-	-	-	-	-	-	4,000	3,100	3,290	3,340	H26新設
19	手賀大橋下流	1,260	2,420	1,800	3,500	1,740	1,430	1,660	3,130	1,490	1,320	1,530	
20	染井入落河口付近	1,660	1,670	1,470	2,210	1,360	1,450	1,660	1,220	1,110	1,050	1,280	
21	手賀沼中央	1,000	1,430	1,290	1,630	1,480	1,420	1,690	1,290	1,450	1,160	1,390	
22	下手賀沼中央	650	1,020	1,220	730	640	590	630	520	510	460	590	
23	布佐下	540	790	1,260	1,300	840	1,600	740	820	640	500	570	

図2 手賀沼 底質調査

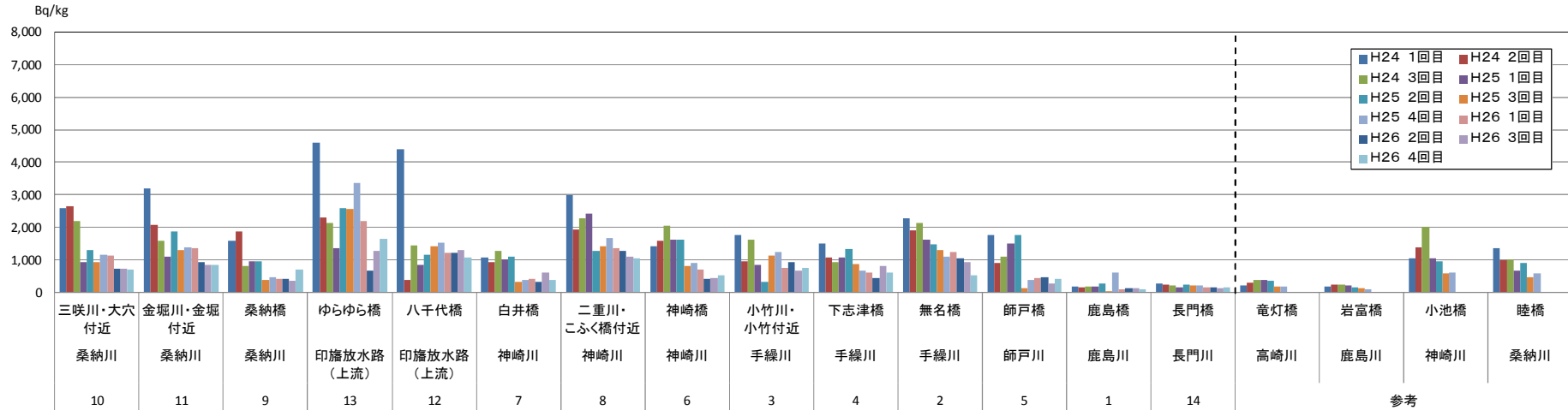


【参考】 表3 印旛沼流入河川 底質調査結果一覧表

(単位: Bq/kg)

NO.	水域名	地点名	平成24年度			平成25年度				平成26年度				備考
			1回目	2回目	3回目	1回目	2回目	3回目	4回目	1回目	2回目	3回目	4回目	
10	桑納川	三咲川・大穴付近	2,590	2,640	2,190	940	1,310	930	1,170	1,120	740	740	690	
11	桑納川	金堀川・金堀付近	3,200	2,070	1,580	1,090	1,870	1,300	1,380	1,370	940	830	840	
9	桑納川	桑納橋	1,590	1,870	810	960	960	370	460	400	410	345	690	
13	印旛放水路(上流)	ゆらゆら橋	4,600	2,310	2,130	1,360	2,580	2,570	3,360	2,200	660	1,260	1,650	
12	印旛放水路(上流)	八千代橋	4,400	390	1,450	850	1,150	1,410	1,540	1,210	1,210	1,310	1,060	
7	神崎川	白井橋	1,060	940	1,280	1,020	1,110	320	370	400	321	620	379	
8	神崎川	二重川・こふく橋付近	3,000	1,940	2,290	2,410	1,280	1,420	1,670	1,370	1,260	1,090	1,030	
6	神崎川	神崎橋	1,420	1,600	2,050	1,620	1,630	800	910	710	420	450	520	
3	手繰川	小竹川・小竹付近	1,760	950	1,630	830	340	1,120	1,240	760	940	670	760	
4	手繰川	下志津橋	1,510	1,080	930	1,070	1,340	870	670	610	440	820	600	
2	手繰川	無名橋	2,270	1,910	2,130	1,630	1,480	1,290	1,100	1,250	1,050	920	520	
5	師戸川	師戸橋	1,770	900	1,090	1,490	1,770	132	370	430	470	280	411	
1	鹿島川	鹿島橋	176	153	174	178	258	44	610	107	121	135	89	
14	長門川	長門橋	259	232	209	165	246	211	197	164	151	131	152	
参考	高崎川	竜灯橋	216	310	370	370	350	194	188					H25で終了
	鹿島川	岩富橋	189	231	249	203	158	119	108					H25で終了
	神崎川	小池橋	1,040	1,400	2,010	1,050	950	570	610					H25で終了
	桑納川	睦橋	1,350	1,000	1,020	670	910	460	590					H25で終了

図3 印旛沼流入河川 底質調査



【参考】 表4 印旛沼 底質調査結果一覧表

(単位: Bq/kg)

NO.	水域名	地点名	平成24年度			平成25年度				平成26年度			
			1回目	2回目	3回目	1回目	2回目	3回目	4回目	1回目	2回目	3回目	4回目
15	印旛沼	阿宗橋	570	1,060	1,080	870	900	119	95	255	213	175	419
16	印旛沼	船戸大橋下流	650	3,300	2,680	2,260	2,040	1,450	1,820	1,670	1,580	1,310	1,310
17	印旛沼	上水道取水口下	1,050	920	1,130	880	930	740	1,000	930	1,060	880	630
18	印旛沼	一本松下	900	880	670	800	650	700	690	640	560	550	500
19	印旛沼	北印旛沼中央	770	450	520	590	570	480	450	460	349	390	367

図4 印旛沼 底質調査

