

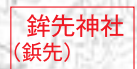
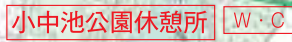
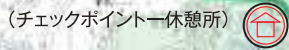
平成二十八年一月(地図中の行政区分・名称が市町村合併等で変更されている場合がございます。ご了承下さい。)

首都圏自然歩道

千葉県 9

昭和の森をたずねるみち

起点 千葉市土気(JR土気駅)
終点 茂原市柴名(新治小学校前) 10.0km



- 凡 例
- 首都圏自然歩道
 - 案内板
 - 路傍休憩地
 - 公衆便所
 - 神社
 - 県立九十九里自然公園区域
 - チェックポイント(休憩所)

コースタイム				
JR土気駅	2.0km / 30分	昭和の森	2.0km / 30分	小中池
			6.0km / 90分	新治小学校前
			(2.5km) / 40分	JR本納駅

JR土気駅から県道を東に向かって30分位歩くと、昭和の森があります。緑の多い広々とした芝生園地から大平洋を望むことができ、ピクニックやレクリエーションの場として広く親しまれています。公園をぬけて坂道を下ると周囲を雑木林で囲まれた小中池につきます。小中池の周辺では季節の花々を楽しむことができます。坂道を下りきると田畑と山林牧歌的な風景が並び、やがて茂原市へと入ります。

