


いんざいし 所在地 〒270-1396 印西市大森2364-2  
**印西市** 交通 JR木下駅下車 徒歩15分  
 団体コード: 122319  
 市町村 (徽)章  TEL (0476)42-5111(代) FAX (0476)42-7242  
 URL <https://www.city.inzai.lg.jp/>

## I 市町村の概要

### 市長名

ふじしろ けんご

1期 (任期満了日) 令和10年7月27日

藤代 健吾

41歳 (生年月日) 昭和59年11月2日

年齢はR8.1.1時点

市町村民憲章	名誉市町村民制度	住居表示実施団体	市町村の花	市町村の木	市町村の鳥
○	○	—	コスモス	サクラ	メジロ
都市宣言					
交通安全都市宣言(昭45)、非核平和都市宣言(平7)、健康都市宣言(平16)、ゼロカーボンシティ宣言(令6)					
姉妹都市					

### 1 人口等

常住人口	R8.1.1	109,503
------	--------	---------

国勢調査人口	R2.10.1	102,609
	H27.10.1	92,670
増減数		9,939
増減率		10.7

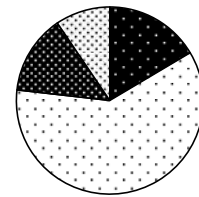
平均年齢	R2.10.1	44
世帯数	R2.10.1	38,349



#### 【内訳】

	人口	構成比	県平均
15歳未満	16,789	16.4%	11.7%
15～64歳	61,663	60.1%	59.1%
65～74歳	14,009	13.7%	13.4%
75歳以上	9,689	9.4%	13.7%

※年齢不詳の者がいるため、年齢別の内訳の計は、国勢調査人口(R2.10.1)と一致しない。

#### <国勢調査人口>



-  15歳未満
-  15～64歳
-  65～74歳
-  75歳以上

### 2 土地利用

総面積(k㎡)	123.79	R2国調人口密度	828.9
---------	--------	----------	-------

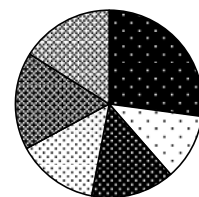
R7.10.1国土交通省国土地理院「全国都道府県市区町村別面積調」。  
 但し、境界未確定市町については総務省自治行政局推計値


#### 【内訳】 R6.1.1

	面積(千㎡)	構成比	県平均
田	33,581	27.1%	16.2%
畑	14,142	11.4%	11.5%
宅地	17,872	14.4%	16.0%
山林	17,478	14.1%	19.9%
雑種地	20,838	16.8%	8.1%

(固定資産の価格等の概要調書)

#### <土地利用>



-  田
-  畑
-  宅地
-  山林
-  雑種地
-  その他

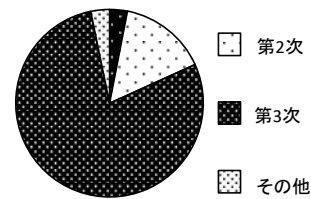
### 3 産業別就業人口

R2.10.1

	就業人口	構成比	県平均
第1次産業	1,474	3.2%	2.4%
第2次産業	7,267	15.7%	18.4%
第3次産業	37,581	81.1%	75.7%

(R2国勢調査)

#### <産業>



### 4 農業・工業・商業

経営耕地面積 (ha)	R2.2.1	2,260
農家戸数	R2.2.1	1,464

(農業センサス)

製造事業所数	R6.6.1	54
従業者数	R6.6.1	1,562
製造品出荷額 (億円)	R6.6.1	532

(経済構造実態調査(製造業事業所調査))

商業事業所数	R3.6.1	617
従業者数	R3.6.1	8,258
年間商品販売額 (億円)	R3.6.1	1,786

(経済センサス)

### 5 福祉・医療・教育

	施設数	総定員
養護老人ホーム	R8.2.1	0
特別養護老人ホーム	R8.2.1	560
軽費老人ホーム	R8.2.1	50
ケアハウス	R8.2.1	30
有料老人ホーム	R8.2.1	257
児童養護施設	R7.10.1	0
保育所	R6.4.1	3,183

〔児童養護施設: 千葉県HP社会福祉施設等一覧表  
保育所: 千葉県統計年鑑、その他: 千葉県オープンデータサイト〕

	施設数	定員・病床数
病院	R6.10.1	3
診療所	R6.10.1	61

(千葉県衛生統計年報)

	施設数	児童・生徒数
小学校	R6.5.1	18
中学校	R6.5.1	9

(学校基本調査)

## II 行政データ

### 1 議会の状況

R7.12.31

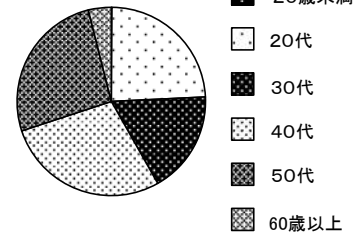
定数条例		現定数	現員数	欠員	任期満了日	直近選挙	
定数	制定改正年月日					執行年月日	投票率
22	H26.10.7	22	21	1	R9.4.29	R5.4.23	43.30

### 2 職員の状況

R7.4.1

	職員数	過去3年の増減	類似団体別職員数との比較(R6) ※県基準		人口1000人あたり職員数	市(町村)平均
			超過数	超過率		
総職員	739	65	△	△	6.8	8.7
一般行政部門	563	55	12	2.2	5.2	4.8
普通会計	695	67	37	5.5	6.4	7.5

#### <年齢別職員構成>



	20歳未満	20～31歳	32～39歳	40～51歳	52～59歳	60歳以上
職員数	1	178	130	208	193	29
構成比	0.1%	24.1%	17.6%	28.1%	26.1%	3.9%

### 3 給与の状況

R7.4.1

ラスパイレ指数 (前年ラス)	97.7	(98.2)
パーシェ指数	98.3	市(町村)平均
地域手当(本則)		12.0%
地域手当		12.0%
地域手当(国支給率)		15.0%
人事評価の活用状況 (一般職員において未活用の項目を記載)		
市町村に是正を求めている項目		

### 4 一部事務組合等の状況(千葉県市町村総合事務組合を除く)

R7.4.1

事項	一部事務組合等名	団体数	他の構成市町村
水道	長門川水道企業団	2	栄町
し尿処理	印西地区衛生組合	2	栄町
利根川水防	印旛利根川水防事務組合	8	八街市及び富里市を除く印旛郡市、八千代市
消防	印西地区消防組合	2	白井市
広域圏	印旛郡市広域市町村圏事務組合	9	印旛郡市
ごみ処理・斎場 他	印西地区環境整備事業組合	3	白井市、栄町

5 合併等の状況 R8.1.1

年月日	合併編入等の別	旧市町村名
昭 29 . 12 . 1	合併	大森町、木下町、船穂村、永治村(一部)
平 8 . 4 . 1	市制施行	
22 . 3 . 23	編入	印旛村、本埜村
(印旛村)		
昭 30 . 3 . 10	合併	六合村、宗像村
(本埜村)		
大 2 . 4 . 1	合併	本郷村、埜原村

Ⅲ 財政データ

1 財政指標 R6

	R6	R5	R4	R6県平均
財政力指数(3力年平均)	1.14	1.06	1.06	0.69
経常収支比率	84.8	79.5	85.7	92.6
うち人件費	22.9	20.5	23.0	28.2
うち物件費	22.3	19.1	20.5	16.8
うち公債費	4.6	5.5	6.2	12.7
実質公債費比率	0.9	0.5	0.2	6.1
将来負担比率	5.7	-	-	20.1
標準財政規模 / (百万円)	30,102	25,603	25,349	27,475

	R6	R5	R4	R6県平均
税徴収率	98.4	98.3	98.0	97.6
うち現年分	99.5	99.4	99.3	99.2
うち滞繰分	29.6	30.5	27.1	29.9

類型	Ⅲ-3
----	-----

2 決算 R6 (単位:千円)

区分	決算額	割合	対前年比
歳入総額	55,422,110	100.0%	104.8%
地方税	27,718,092	50.0%	101.5%
うち市町村民税	8,415,863	15.2%	100.4%
うち固定資産税	16,497,903	29.8%	101.7%
地方交付税	126,013	0.2%	94.6%
うち普通交付税	0	0.0%	-
地方債	3,888,300	7.0%	120.7%
うち減収補てん債	0	0.0%	-
うち臨時財政対策債	0	0.0%	-

(単位:千円)

区分	決算額	割合	対前年比
歳出総額	51,158,846	100.0%	103.5%
義務的経費	23,912,711	46.7%	112.5%
うち人件費	7,482,449	14.6%	116.3%
うち扶助費	15,012,196	29.3%	113.7%
うち公債費	1,418,066	2.8%	87.5%
物件費	8,962,560	17.5%	107.6%
普通建設事業費	6,821,534	13.3%	86.2%
うち補助	475,578	0.9%	24.6%
うち単独	6,345,956	12.4%	106.1%

