

あびこし 所在地 〒270-1192 我孫子市我孫子1858  
**我孫子市** 交通 JR我孫子駅下車 徒歩25分 又は  
 市役所経由東我孫子車庫・湖北駅南口行きバス10分  
 団体コード: 122220

市町村  
 (徽)章



T E L (04)7185-1111(代) F A X (04)7185-1142(行)  
 U R L <https://www.city.abiko.chiba.jp/>

## I 市町村の概要

### 市長名

ほしの じゅんいちろう 5期 (任期满了日) 令和9年1月24日

**星野 順一郎**

68歳 (生年月日) 昭和32年12月27日

年齢はR8.1.1時点

市町村民憲章	名誉市町村民制度	住居表示実施団体	市町村の花	市町村の木	市町村の鳥
○	○	○	ツツジ	ケヤキ	オオバン
都市宣言					
平和都市宣言(昭60)、男女共同参画都市宣言(平13)、ゼロカーボンシティ宣言(令2)					
姉妹都市					

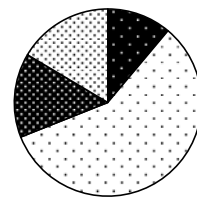
### 1 人口等

常住人口	R8.1.1	130,868
------	--------	---------

国勢調査人口	R2.10.1	130,510
	H27.10.1	131,606
増減 数		-1,096
増減 率		▲ 0.8

平均年齢	R2.10.1	49
世帯数	R2.10.1	56,311

<国勢調査人口>



- 15歳未満
- 15~64歳
- 65~74歳
- 75歳以上

#### 【内訳】

	人口	構成比	県平均
15歳未満	14,296	11.0%	11.7%
15~64歳	74,457	57.1%	59.1%
65~74歳	18,658	14.3%	13.4%
75歳以上	21,221	16.3%	13.7%

※年齢不詳の者がいるため、年齢別の内訳の計は、国勢調査人口(R2.10.1)と一致しない。

### 2 土地利用

総面積(k㎡)	43.15	R2国調人口密度	3,024.6
---------	-------	----------	---------

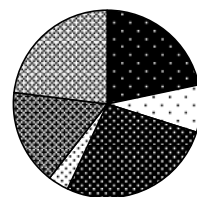
R7.10.1国土交通省国土地理院「全国都道府県市区町村別面積調」。  
 但し、境界未確定市町については総務省自治行政局推計値

#### 【内訳】 R6.1.1

	面積(千㎡)	構成比	県平均
田	9,390	21.7%	16.2%
畑	3,518	8.1%	11.5%
宅地	11,685	27.1%	16.0%
山林	1,542	3.6%	19.9%
雑種地	7,096	16.4%	8.1%

(固定資産の価格等の概要調書)

<土地利用>



- 田
- 畑
- 宅地
- 山林
- 雑種地
- その他


### 3 産業別就業人口

R2.10.1

	就業人口	構成比	県平均
第1次産業	684	1.3%	2.4%
第2次産業	8,479	16.2%	18.4%
第3次産業	43,266	82.5%	75.7%

(R2国勢調査)

<産業>



### 4 農業・工業・商業

経営耕地面積(ha)	R2.2.1	656
農家戸数	R2.2.1	447

(農業センサス)

製造事業所数	R6.6.1	34
従業者数	R6.6.1	643
製造品出荷額(億円)	R6.6.1	512

(経済構造実態調査(製造業事業所調査))

商業事業所数	R3.6.1	626
従業者数	R3.6.1	5,328
年間商品販売額(億円)	R3.6.1	920

(経済センサス)

### 5 福祉・医療・教育

	施設数	総定員
養護老人ホーム	R8.2.1	0
特別養護老人ホーム	R8.2.1	660
軽費老人ホーム	R8.2.1	0
ケアハウス	R8.2.1	51
有料老人ホーム	R8.2.1	867
児童養護施設	R7.10.1	0
保育所	R6.4.1	1,810

	施設数	定員・病床数
病院	R6.10.1	7
診療所	R6.10.1	69

(千葉県衛生統計年報)

	施設数	児童・生徒数
小学校	R6.5.1	13
中学校	R6.5.1	6

(学校基本調査)

〔児童養護施設:千葉県HP社会福祉施設等一覧表  
保育所:千葉県統計年鑑、その他:千葉県オープンデータサイト〕

## II 行政データ

### 1 議会の状況

R7.12.31

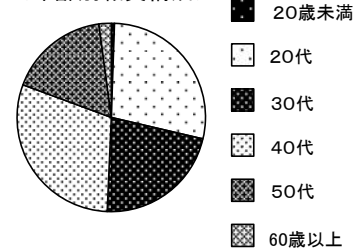
定数条例		現定数	現員数	欠員	任期満了日	直近選挙	
定数	制定改正年月日					執行年月日	投票率
21	R7.12.8	24	24	0	R9.11.30	R5.11.19	41.57

### 2 職員の状況

R7.4.1

	職員数	過去3年の増減	類似団体別職員数との比較(R6) ※県基準		人口1000人あたり職員数	市(町村)平均
			超過数	超過率		
総職員	903	42	△	△	6.9	8.7
一般行政部門	566	23	-73	-13.0	4.4	4.8
普通会計	826	43	-79	-9.7	6.4	7.5

<年齢別職員構成>



	20歳未満	20~31歳	32~39歳	40~51歳	52~59歳	60歳以上
職員数	5	254	199	270	156	19
構成比	0.6%	28.1%	22.0%	29.9%	17.3%	2.1%

### 3 給与の状況

R7.4.1

ラスパイレ指数 (前年ラス)	100.6	(100.0)
パーシェ指数	99.2	市(町村)平均
地域手当(本則)		9.5%
地域手当		9.5%
地域手当(国支給率)		15.0%
人事評価の活用状況 (一般職員において未活用の項目を記載)		
市町村に是正を求めている項目		

### 4 一部事務組合等の状況(千葉県市町村総合事務組合を除く)

R7.4.1

事項	一部事務組合等名	団体数	他の構成市町村
火葬場・障害者施設	東葛中部地区総合開発事務組合	3	柏市、流山市
水道	北千葉広域水道企業団	8	千葉県、松戸市、野田市、柏市、流山市、習志野市、八千代市

5 合併等の状況 R8.1.1

年月日	合併編入等の別	旧市町村名
昭 29 . 11 . 1	編入	富勢村(一部)
30 . 4 . 29	合併	我孫子町、布佐町、湖北村
45 . 7 . 1	市制施行	

Ⅲ 財政データ

1 財政指標 R6

	R6	R5	R4	R6県平均
財政力指数(3カ年平均)	0.74	0.74	0.77	0.69
経常収支比率	95.7	95.3	92.9	92.6
うち人件費	29.1	28.9	28.4	28.2
うち物件費	21.3	21.0	20.2	16.8
うち公債費	11.0	11.8	12.1	12.7
実質公債費比率	2.3	2.0	2.0	6.1
将来負担比率	—	—	—	20.1
標準財政規模 / (百万円)	26,637	26,029	25,471	27,475

	R6	R5	R4	R6県平均
税徴収率	97.4	97.2	97.1	97.6
うち現年分	99.0	98.9	99.0	99.2
うち滞繰分	36.7	35.4	32.9	29.9

類型	Ⅲ-3
----	-----

2 決算 R6 (単位: 千円)

区分	決算額	割合	対前年比
歳入総額	48,027,335	100.0%	103.6%
地方税	17,359,459	36.1%	97.6%
うち市町村民税	8,884,789	18.5%	95.5%
うち固定資産税	6,220,919	13.0%	100.7%
地方交付税	6,290,222	13.1%	106.5%
うち普通交付税	6,100,644	12.7%	107.1%
地方債	2,263,300	4.7%	174.0%
うち減収補てん債	0	0.0%	—
うち臨時財政対策債	130,000	0.3%	46.8%

(単位: 千円)

区分	決算額	割合	対前年比
歳出総額	47,222,829	100.0%	103.8%
義務的経費	26,649,049	56.4%	103.9%
うち人件費	8,777,400	18.6%	105.2%
うち扶助費	14,870,207	31.5%	105.0%
うち公債費	3,001,442	6.4%	95.6%
物件費	8,372,632	17.7%	107.6%
普通建設事業費	3,640,458	7.7%	155.6%
うち補助	143,015	0.3%	67.0%
うち単独	3,497,443	7.4%	164.5%

