

あさひし 所在地 〒289-2595 旭市二の2132
旭市 交通 JR旭駅下車 徒歩10分
 団体コード: 122157
 市町村 (徽)章  TEL (0479)62-1212(代) FAX (0479)63-4946(総)
 URL <https://www.city.asahi.lg.jp/>

I 市町村の概要

市長名

よねもと やいちろう 2期 (任期满了日) 令和11年7月30日

米本 弥一郎

64歳 (生年月日) 昭和36年3月27日

年齢はR8.1.1時点

市町村民憲章	名誉市町村民制度	住居表示実施団体	市町村の花	市町村の木	市町村の鳥
—	○	—	ツバキ	クロマツ	—
都市宣言					
交通安全都市宣言(平17)、青色申告都市宣言(平17)、非核平和都市宣言(平17)、健康都市宣言(平17)、産業廃棄物最終処分場の設置と残土処分のための埋立て反対都市宣言(平17)、ごみの減量化と3R推進のまち宣言(平29)、ゼロカーボンシティあさひ宣言(令7)					
姉妹都市					
茅野市(長野県:平17)、中城村(沖縄県:平24)					

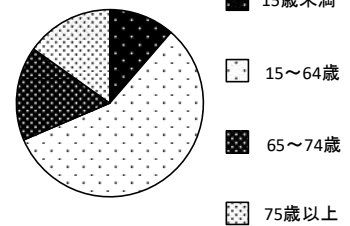
1 人口等

常住人口	R8.1.1	59,948
------	--------	--------

国勢調査人口	R2.10.1	63,745
	H27.10.1	66,586
増減数		-2,841
増減率		▲ 4.3

平均年齢	R2.10.1	49.2
世帯数	R2.10.1	24,299

<国勢調査人口>



【内訳】

	人口	構成比	県平均
15歳未満	7,170	11.2%	11.7%
15~64歳	36,134	56.7%	59.1%
65~74歳	10,249	16.1%	13.4%
75歳以上	9,594	15.1%	13.7%

※年齢不詳の者がいるため、年齢別の内訳の計は、国勢調査人口(R2.10.1)と一致しない。

2 土地利用

総面積(k㎡)	130.47	R2国調人口密度	488.7
---------	--------	----------	-------

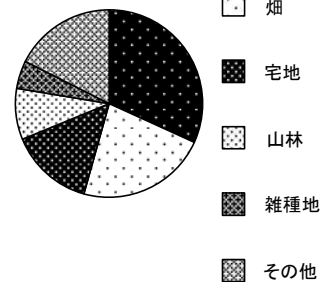
R7.10.1国土交通省国土地理院「全国都道府県市区町村別面積調」。但し、境界未確定市町については総務省自治行政局推計値

【内訳】 R6.1.1

	面積(千㎡)	構成比	県平均
田	41,471	31.8%	16.2%
畑	29,391	22.5%	11.5%
宅地	18,918	14.5%	16.0%
山林	11,501	8.8%	19.9%
雑種地	6,255	4.8%	8.1%

(固定資産の価格等の概要調書)

<土地利用>



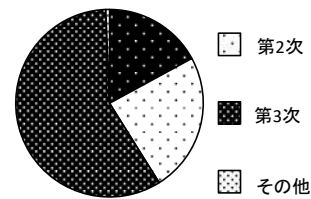
3 産業別就業人口

R2.10.1

	就業人口	構成比	県平均
第1次産業	5,446	17.2%	2.4%
第2次産業	7,635	24.2%	18.4%
第3次産業	18,527	58.6%	75.7%

(R2国勢調査)

<産業>



4 農業・工業・商業

経営耕地面積(ha)	R2.2.1	4,875
農家戸数	R2.2.1	2,194

(農業センサス)

製造事業所数	R6.6.1	124
従業者数	R6.6.1	3,820
製造品出荷額(億円)	R6.6.1	1,669

(経済構造実態調査(製造業事業所調査))

商業事業所数	R3.6.1	742
従業者数	R3.6.1	5,459
年間商品販売額(億円)	R3.6.1	1,724

(経済センサス)

5 福祉・医療・教育

	施設数	総定員
養護老人ホーム	R8.2.1	0
特別養護老人ホーム	R8.2.1	428
軽費老人ホーム	R8.2.1	0
ケアハウス	R8.2.1	90
有料老人ホーム	R8.2.1	50
児童養護施設	R7.10.1	66
保育所	R6.4.1	1,405

〔児童養護施設: 千葉県HP社会福祉施設等一覧表
保育所: 千葉県統計年鑑、その他: 千葉県オープンデータサイト〕

	施設数	定員・病床数
病院	R6.10.1	1,467
診療所	R6.10.1	16

(千葉県衛生統計年報)

	施設数	児童・生徒数
小学校	R6.5.1	2,782
中学校	R6.5.1	1,486

(学校基本調査)

II 行政データ

1 議会の状況

R7.12.31

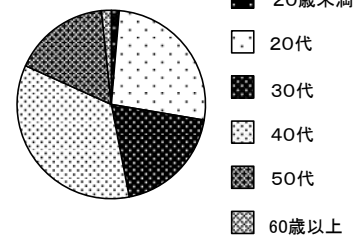
定数条例		現定数	現員数	欠員	任期満了日	直近選挙	
定数	制定改正年月日					執行年月日	投票率
20	H27.12.25	20	20	0	R11.12.31	R7.12.21	44.96

2 職員の状況

R7.4.1

	職員数	過去3年の増減	類似団体別職員数との比較(R6) ※県基準		人口1000人あたり職員数	市(町村)平均
			超過数	超過率		
総職員	658	9	△	△	10.9	8.7
一般行政部門	419	8	-23	-5.5	6.9	4.8
普通会計	602	9	-16	-2.6	10.0	7.5

<年齢別職員構成>



	20歳未満	20~31歳	32~39歳	40~51歳	52~59歳	60歳以上
職員数	9	173	127	229	109	11
構成比	1.4%	26.3%	19.3%	34.8%	16.6%	1.7%

3 給与の状況

R7.4.1

ラスパイレ指数 (前年ラス)	98.6	(98.3)
パーシェ指数	98.6	市(町村)平均 100.1
地域手当(本則)		2.0%
地域手当		2.0%
地域手当(国支給率)		2.0%
人事評価の活用状況 (一般職員において未活用の項目を記載)		
市町村に是正を求めている項目		

4 一部事務組合等の状況(千葉県市町村総合事務組合を除く)

R7.4.1

事項	一部事務組合等名	団体数	他の構成市町村
し原収集処理	東総衛生組合	4	匝瑳市、多古町、横芝光町
広域圏	東総地区広域市町村圏事務組合	3	銚子市、匝瑳市
水道	東総広域水道企業団	3	銚子市、東庄町

5 合併等の状況 R8.1.1

年月日	合併編入等の別	旧市町村名
昭 29 . 2 . 11	合併	旭町、矢指村、富浦村 (旭町)
29 . 6 . 1	編入	共和村、豊畑村
29 . 7 . 1	市制施行	
平 17 . 7 . 1	合併	旭市、干潟町、海上町、飯岡町
(干潟町)		
昭 30 . 4 . 10	合併	古城村、中和村、万歳村
(海上町)		
昭 29 . 3 . 31	合併	滝郷村、嚶鳴村、鶴巻村
(飯岡町)		
昭 29 . 3 . 31	合併	飯岡町、三川村

Ⅲ 財政データ

1 財政指標 R6

	R6	R5	R4	R6県平均
財政力指数(3カ年平均)	0.49	0.49	0.49	0.69
経常収支比率	94.7	94.5	92.2	92.6
うち人件費	28.3	27.2	26.4	28.2
うち物件費	13.9	14.3	13.9	16.8
うち公債費	17.6	17.8	17.1	12.7
実質公債費比率	9.8	9.9	9.5	6.1
将来負担比率	-	-	-	20.1
標準財政規模 / (百万円)	18,611	18,270	18,093	27,475

	R6	R5	R4	R6県平均
税徴収率	97.0	96.9	95.6	97.6
うち現年分	98.9	98.9	98.6	99.2
うち滞繰分	32.6	35.1	33.1	29.9

類型	Ⅱ-1
----	-----

2 決算 R6 (単位:千円)

区分	決算額	割合	対前年比
歳入総額	36,271,183	100.0%	106.4%
地方税	7,666,319	21.1%	97.7%
うち市町村民税	3,361,864	9.3%	95.1%
うち固定資産税	3,209,495	8.8%	99.9%
地方交付税	9,717,069	26.8%	104.5%
うち普通交付税	8,607,480	23.7%	104.3%
地方債	4,668,500	12.9%	156.7%
うち減収補てん債	0	0.0%	-
うち臨時財政対策債	61,700	0.2%	48.1%

(単位:千円)

区分	決算額	割合	対前年比
歳出総額	34,845,080	100.0%	106.6%
義務的経費	16,867,515	48.4%	104.1%
うち人件費	6,196,557	17.8%	104.6%
うち扶助費	6,986,571	20.1%	107.0%
うち公債費	3,684,387	10.6%	98.0%
物件費	3,653,185	10.5%	97.6%
普通建設事業費	4,424,513	12.7%	130.9%
うち補助	502,475	1.4%	61.5%
うち単独	3,922,038	11.3%	153.1%

