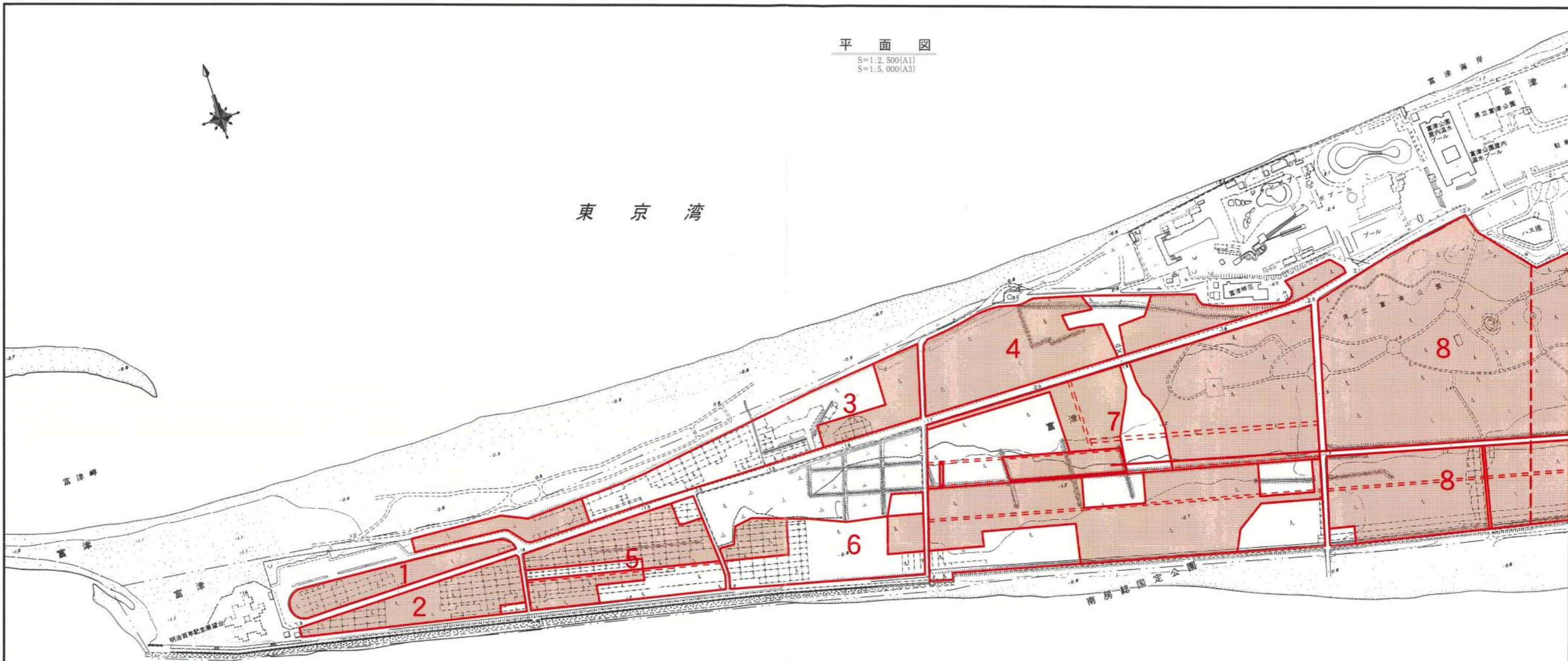


平面图

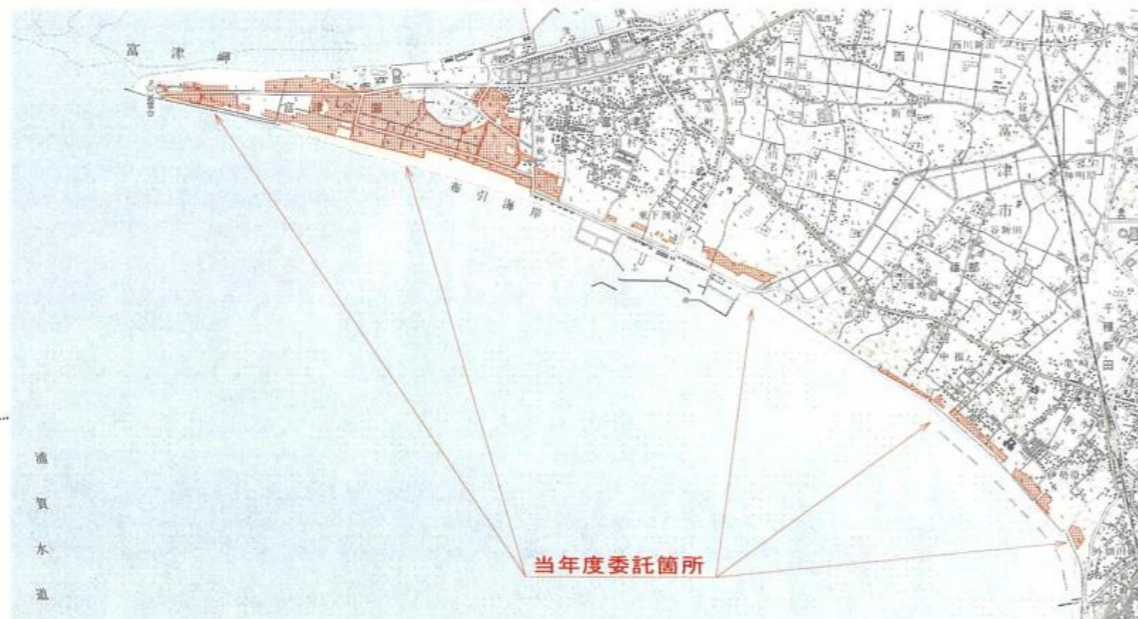
S=1:2,500(A1)
S=1:5,000(A3)

東京湾



位置図

S=1:25,000(A1)
S=1:50,000(A3)

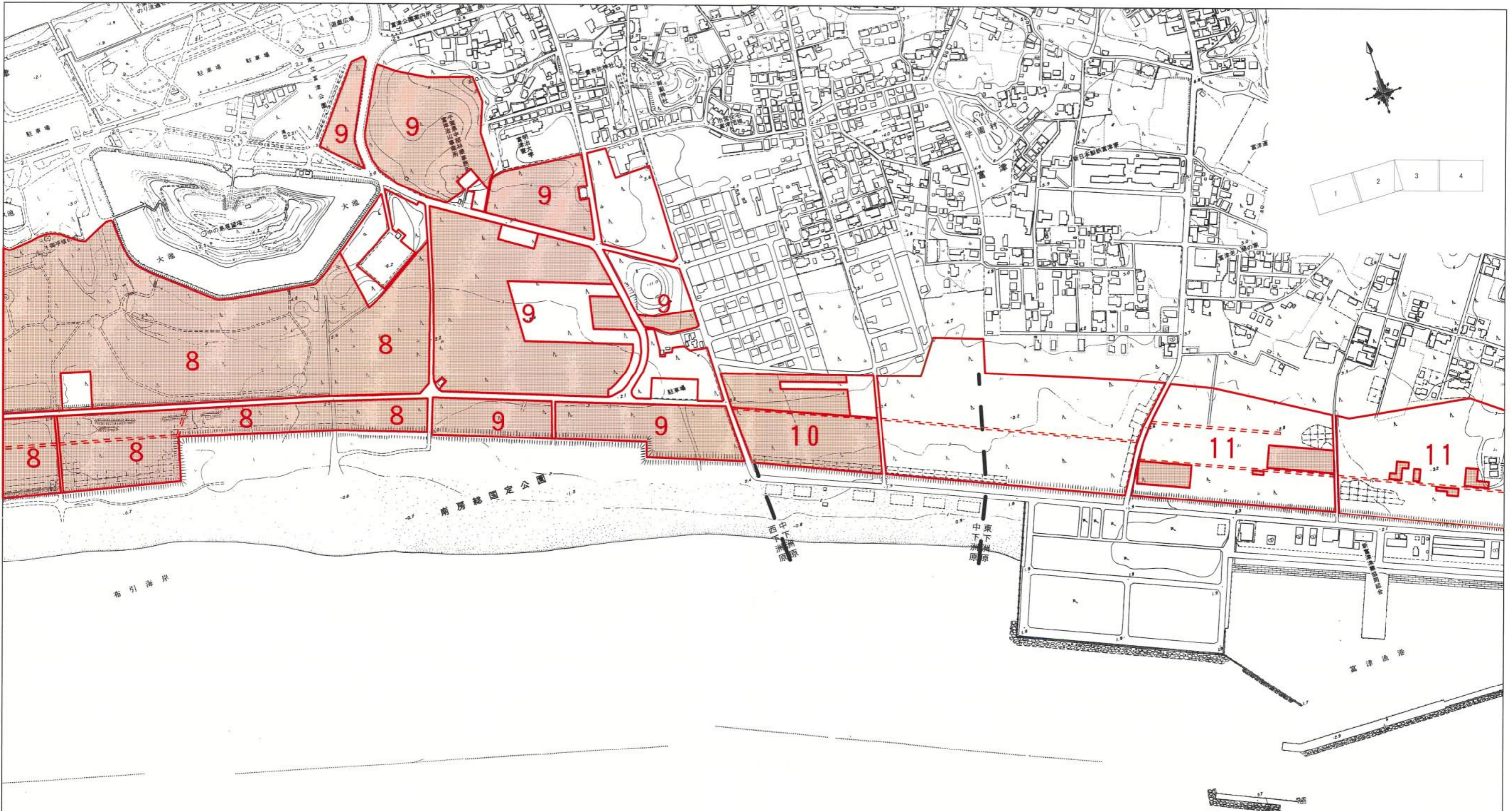


数量表

| 散布箇所 | 散布面積 | 備考 |
|------|---------|----|
| 1 | 0.5 ha | |
| 2 | 0.9 ha | |
| 3 | 1.2 ha | |
| 4 | 3.1 ha | |
| 5 | 1.5 ha | |
| 6 | 0.6 ha | |
| 7 | 8.5 ha | |
| 8 | 21.1 ha | |
| 9 | 8.3 ha | |
| 10 | 1.9 ha | |
| 11 | 0.5 ha | |
| 12 | 1.3 ha | |
| 13 | 1.9 ha | |
| 14 | — | |
| 15 | 0.6 ha | |
| 16 | 1.6 ha | |
| 17 | 2.5 ha | |
| 18 | 1.0 ha | |
| 合計 | 57.0 ha | |

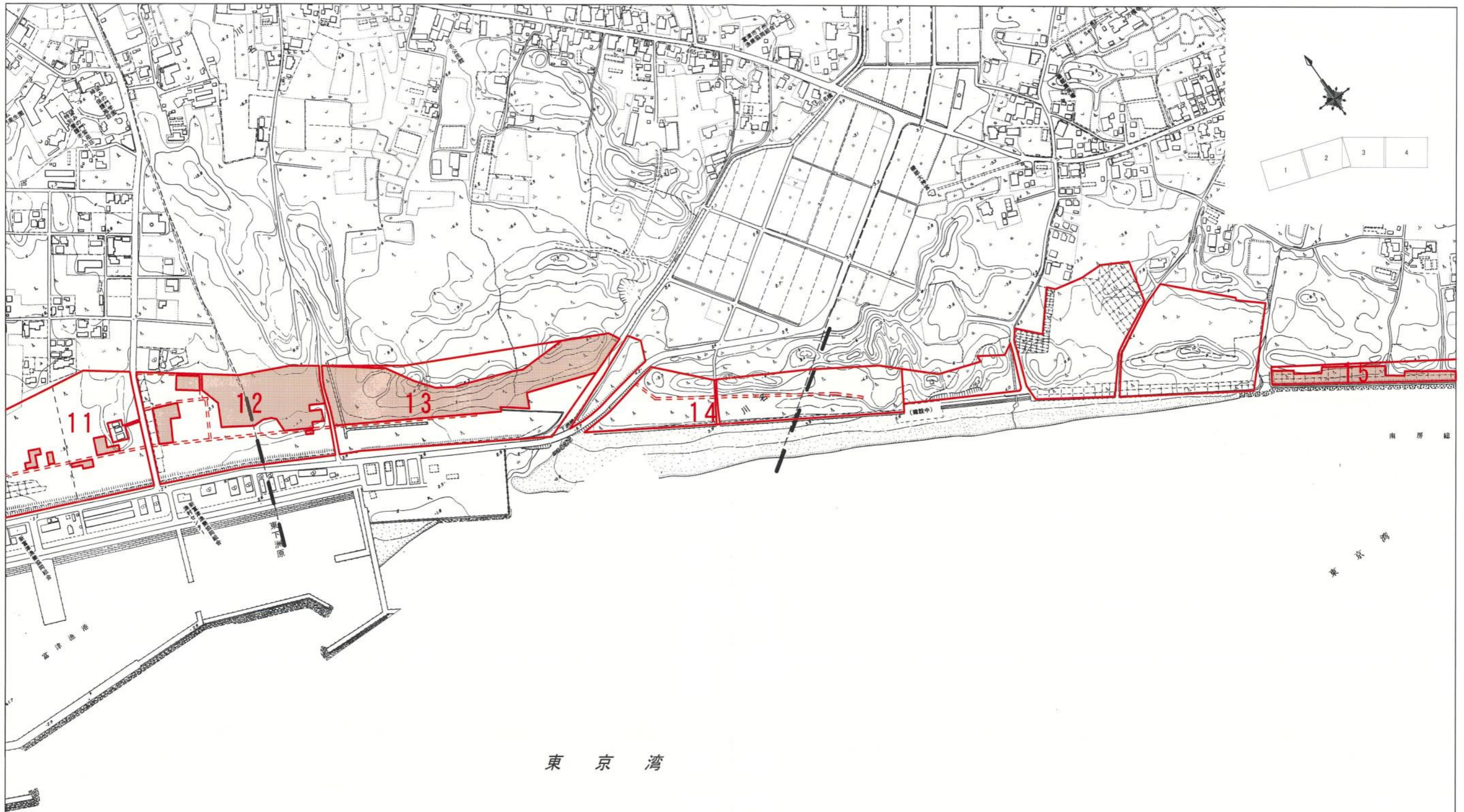
散布区域

| | | | |
|-------|--------------------|------|-----|
| 図面名 | R6 地上散布業務委託(散布区域図) | | |
| 縮尺 | 図示 | 図面番号 | 1/4 |
| 作成年月日 | 令和6年3月 | | |
| 事務所名 | 千葉県中部林業事務所 | | |



散布区域

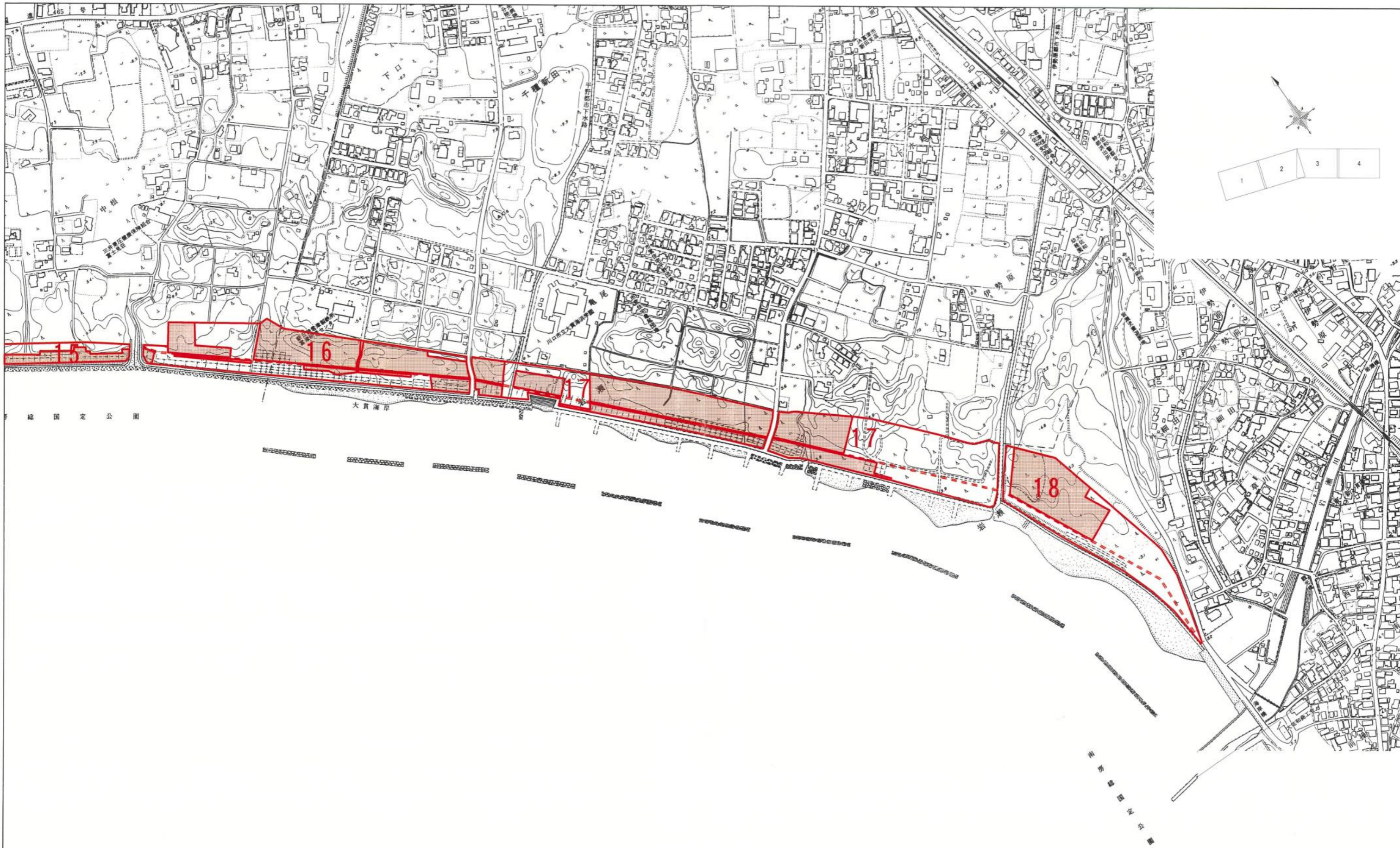
| | | | |
|-------|---------------------------------|------|-----|
| 図面名 | R6 ⁺ 地上散布業務委託(散布区域図) | | |
| 縮尺 | S=1:2500(A1) S=1:5000(A3) | 図面番号 | 2/4 |
| 作成年月日 | 令和6年3月 | | |
| 事務所名 | 千葉県中部林業事務所 | | |



東京湾

散布区域

| | | | |
|-------|--------------------------------|------|-----|
| 図面名 | R6 地上散布業務委託(散布区域図) | | |
| 縮尺 | S=1:2500 (A1) S=1:5000 (A3) | 図面番号 | 3/4 |
| 作成年月日 | 令和6年3月 | | |
| 事務所名 | 千葉県中部林業事務所 | | |



散布区域

| | | | |
|-------|------------------------------|------|-----|
| 図面名 | R6'地上散布業務委託(散布区域図) | | |
| 縮尺 | S=1:2500(A1) S=1:5000(A3) | 図面番号 | 4/4 |
| 作成年月日 | 令和6年3月 | | |
| 事務所名 | 千葉県中部林業事務所 | | |