

# 東京湾海況情報 28-8

## 東京湾水質調査結果（平成28年11月）

（平成28年11月11日発行）

千葉県水産総合研究センター  
 東京湾漁業研究所  
 〒 293-0042 富津市小久保3091  
 TEL 0439-65-3071  
 E-mail futtsu-sokuho@pref.chiba.lg.jp  
 千葉県農林水産技術会議

資料 水質調査 11/1：内湾(ふさなみ)、内房海域(ふさみ丸)  
 関東・東海海況速報(11/1)、東京湾口海況図(11/1)  
 モニタリングポスト(11/1：国土交通省関東地方整備局、海上保安庁)  
 東京都環境局(11/1)

### 【 水温・塩分の状況 】

内湾の表層水温(図1)は18~20℃台で、盤洲及び富津周辺では平年より約1℃ほど高くなっています。塩分は羽田沖でやや低いものの、おおむね30~32PSU台で、平年よりやや高くなっています。内房海域の表層水温も平年より高く、20~22℃台です。塩分は32~34PSU台で、ほぼ平年並みでした。

縦断面の水温・塩分の鉛直分布(図3)では、水温21℃台、塩分33.5PSU以上の水塊が内湾の底層でみられています。

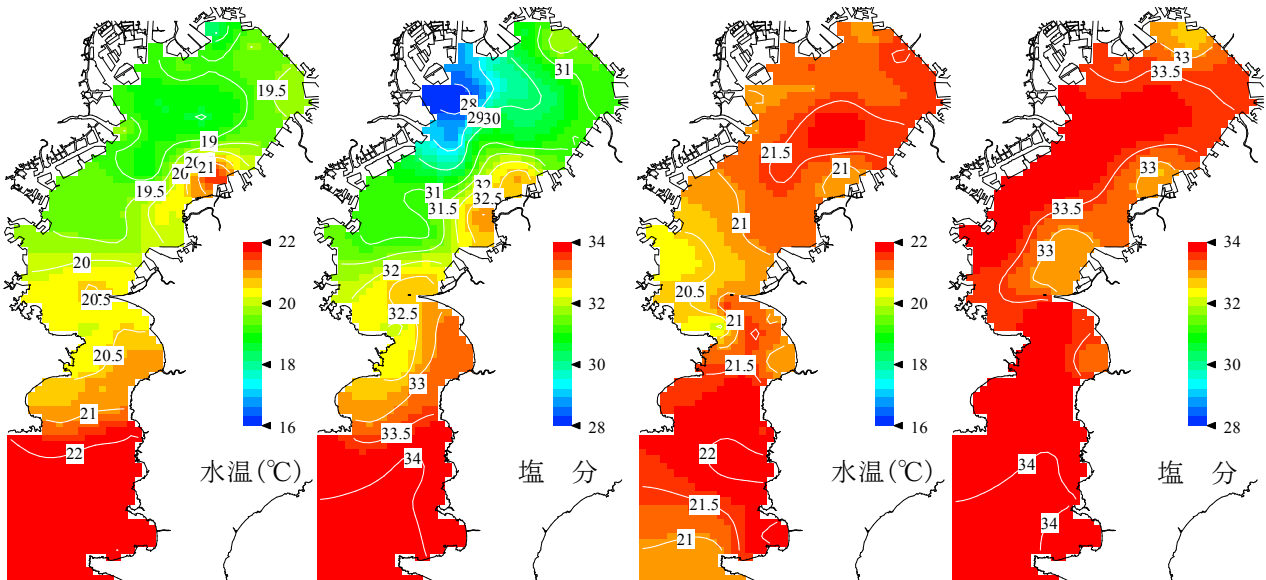


図1 水温・塩分分布（表層）

図2 水温・塩分分布（底層）

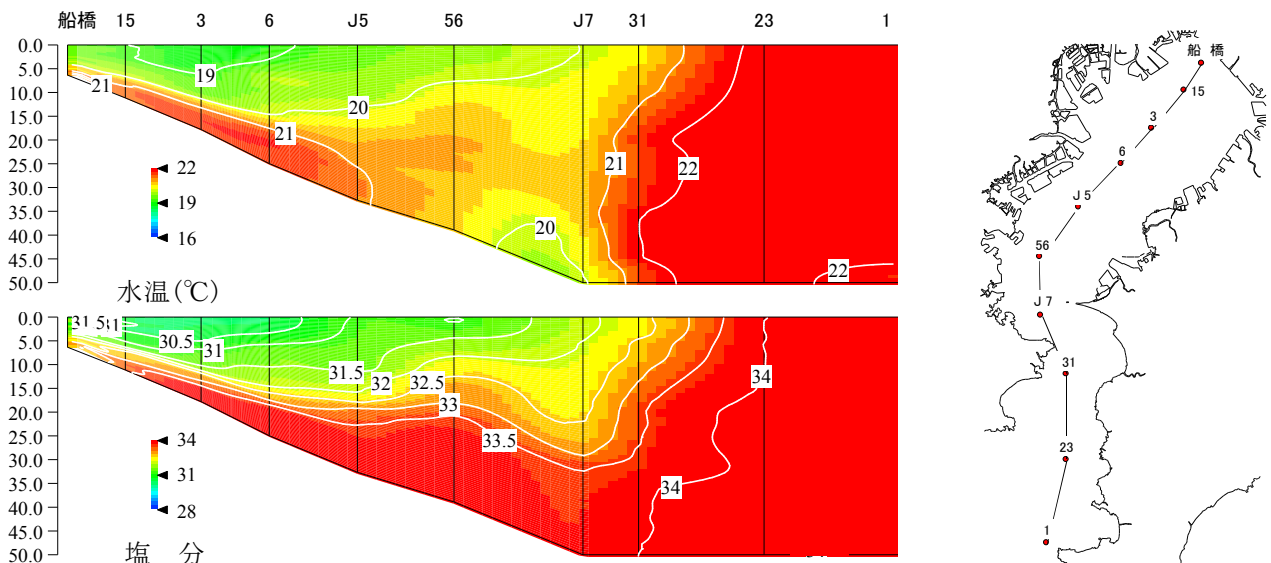


図3 縦断面の水温・塩分の鉛直分布(上：水温、下：塩分、右：調査ライン)

## 【 赤潮の状況 】

赤潮は全域で発生していませんでした。プランクトンは少なく、ケイ藻のキートケロス (*Cheateoceros* sp.) とタラシオシラ (*Thalassiosira* sp.) がやや多くみられる程度でした。透明度は羽田沖でやや低いが、おおむね5m以上あり、水色もほぼ黄緑色でした。

一方、保田から富浦にかけての周辺海域ではケイ藻類が若干みられる程度でした。

これらはいずれも魚貝類に有害な種類ではありません。

※ 千葉県の赤潮の目安は次のとおりです。  
 色 : オリーブ～褐色  
 酸素飽和度 : 150%以上  
 透明度 : 1.5m以下  
 pH : 8.5以上  
 クロロフィルa : 50  $\mu$ g/L以上

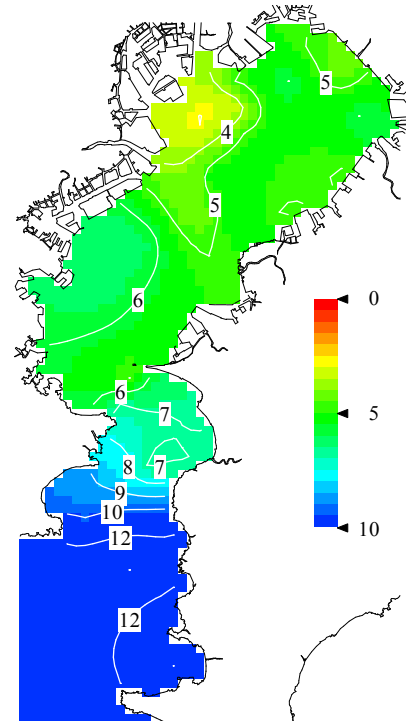


図4 透明度の分布 (m)

## 【 貧酸素水塊の状況 】

内湾底層部の溶存酸素量(図5, 6)は北部海域で低下し、西側では1.5ml/L以下の貧酸素水塊がみられていました。

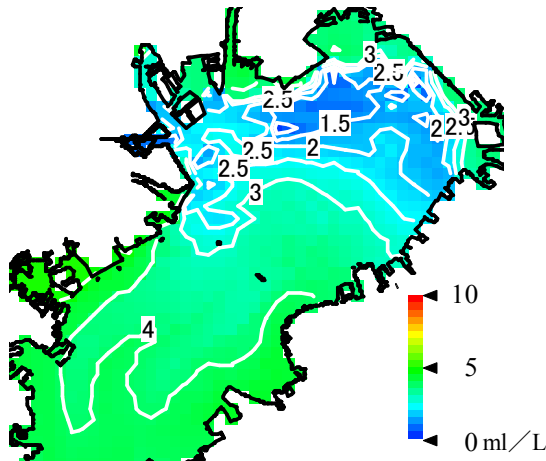


図5 底層部の溶存酸素量の分布(内湾)

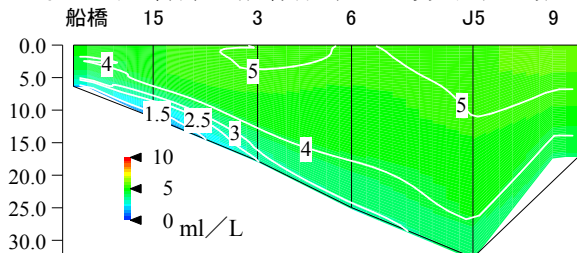


図6 縦断面の溶存酸素量の分布(内湾)

※ 千葉県水産総合センターでは、溶存酸素量2.5ml/L (酸素飽和度50%) 以下を貧酸素水塊としています。

## 【 栄養塩の状況 】

湾内の表層栄養塩(図7)は溶存無機態窒素(DIN)、リン酸態リン( $PO_4-P$ )ともほぼ全域で平年並みからやや少なめです。

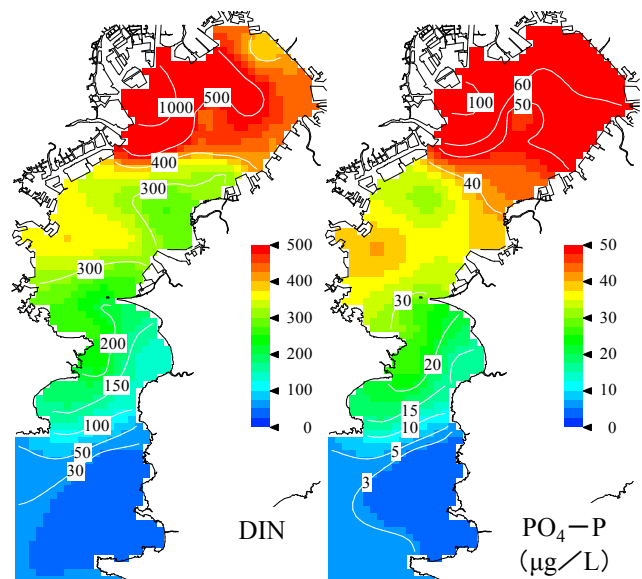


図7 栄養塩濃度の分布(表層)

## 【黒潮の状況】

黒潮はC型基調で推移し、その流軸は1日現在八丈島の南側を通過した後、S字状に蛇行しながら北上し、房総半島南東岸を東北東方向へ流れています(図8)。

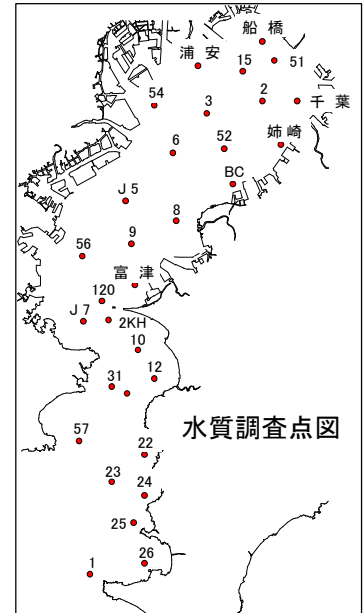
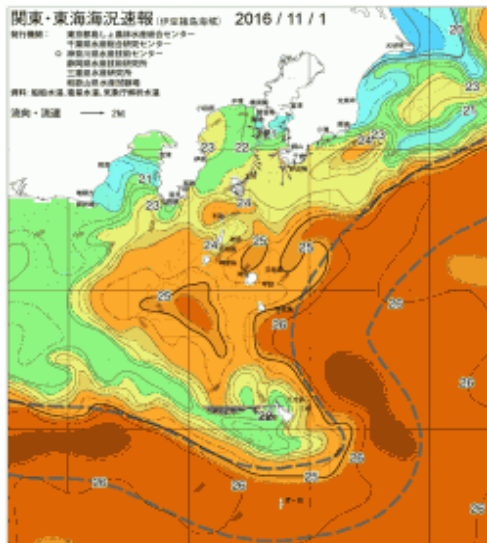


図8 黒潮の動き (平成28年11月1日)

表1 主な調査点の水質調査結果 (表層, 溶存酸素量のみ底層)  
( ): 最近10年間の平均値 (2006~2015年)

調査点	水温 (°C)	塩分	透明度 (m)	pH	溶存酸素量 (ml/L)	アンモニア態窒素 (µg/L)	溶存無機態窒素 (µg/L)	リン酸態リン (µg/L)	クロロフィルa (µg/L)
内湾	船橋	19.3 (18.9)	31.70 (31.05)	4.8 (3.4)	7.9 (8.3)	0.8 (3.6)	102 (84)	394 (386)	72 (51)
	st.15	19.1 (18.9)	30.22 (30.53)	6.0 (3.8)	8.1 (8.3)	0.6 (2.0)	72 (57)	523 (433)	59 (40)
	st.3	18.5 (18.6)	30.06 (29.94)	5.0 (4.0)	8.2 (8.4)	2.5 (2.5)	51 (50)	490 (469)	49 (34)
	st.6	18.9 (18.5)	30.23 (29.28)	5.3 (3.9)	8.1 (8.3)	2.7 (3.4)	65 (68)	509 (536)	53 (39)
	st.9	19.4 (18.9)	30.94 (30.50)	5.8 (4.6)	8.2 (8.3)	3.6 (4.2)	24 (54)	355 (439)	36 (35)
	st.BC (盤洲Cブイ)	21.6 (20.1)	32.57 (30.81)	5.0 (4.3)	8.0 (8.3)	3.6 (3.7)	20 (50)	294 (335)	44 (33)
	st.8 (盤洲A南)	20.3 (19.2)	32.43 (30.88)	5.0 (4.6)	8.1 (8.3)	3.2 (3.9)	10 (53)	261 (361)	39 (35)
	富津	20.3 (19.1)	32.41 (31.65)	5.5 (4.8)	8.1 (8.3)	3.9 (4.5)	26 (56)	266 (323)	32 (25)
内房海域	st.2KH (第2海ほ下)	20.5 (19.3)	32.71 (32.06)	5.0 (6.1)	8.1 (8.2)	26 (33)	195 (256)	25 (28)	25 (23)
	st.31	20.3 (19.7)	32.30 (32.48)	8.0 (7.5)	8.1 (8.2)	15 (20)	208 (208)	25 (23)	1 (7)
	st.23	22.3 (21.5)	34.02 (33.84)	14.0 (15.1)	8.1 (8.2)	4 (9)	16 (53)	1 (7)	4 (5)
	st.1	22.3 (21.7)	34.12 (33.92)	12.0 (15.0)	8.1 (8.2)	11 (10)	26 (42)	4 (5)	20 (20)
	st.10 (下洲沖)	20.6 (19.6)	32.97 (32.46)	7.0 (6.3)	8.1 (8.2)	15 (19)	157 (181)	20 (20)	3 (6)
	st.12 (湊沖)	20.8 (19.4)	33.21 (32.60)	7.0 (5.8)	8.1 (8.2)	10 (18)	116 (175)	14 (20)	3 (6)
	st.22 (保田沖)	22.0 (21.4)	33.92 (33.80)	12.0 (14.7)	8.1 (8.2)	4 (9)	35 (56)	3 (6)	2 (5)
	st.24 (富山沖)	22.1 (21.5)	33.93 (33.87)	12.0 (14.2)	8.1 (8.2)	6 (9)	25 (45)	2 (5)	1 (6)
st.26 (館山湾内)	22.4 (21.8)	33.94 (33.90)	12.0 (14.3)	8.1 (8.2)	8 (9)	19 (46)	1 (6)		

注) 透明度、pH、クロロフィルaの欄の橙色は赤潮の基準に、溶存酸素量の欄の青色は貧酸素水の基準に達していることを示しています。