

東京湾海況情報 26-9

東京湾水質調査結果（平成26年12月）

（平成26年12月12日発行）

千葉県水産総合研究センター
 東京湾漁業研究所
 〒293-0042 富津市小久保3091
 TEL 0439-65-3071
 E-mail futtsu-sokuho@pref.chiba.lg.jp
 千葉県農林水産技術会議

資料 水質調査 12/9：内湾（ふさなみ）、12/8：内房海域（ふさみ丸）
 関東・東海海況速報(12/9)、東京湾口海況図(12/9)
 モニタリングポスト(12/9：国土交通省関東地方整備局、海上保安庁)
 国立環境研究所(12/9)、東京都環境局(12/10)

【 水温・塩分の状況 】

内湾の表層水温(図1)はおおむね13~14℃台で、全域で平年より約1℃低くなっています。塩分は30~32PSU台前半で、平年より高めでした。
 縦断面の鉛直分布(図3)では、水温は表層から水深15m付近まではほぼ一様に分布しています。塩分は内湾中央部の水深20m以深に34以上の水塊がみられました。
 一方、内房海域の表層水温は15~17℃台前半で、内湾と同様平年より約1~2℃低めになっていました。

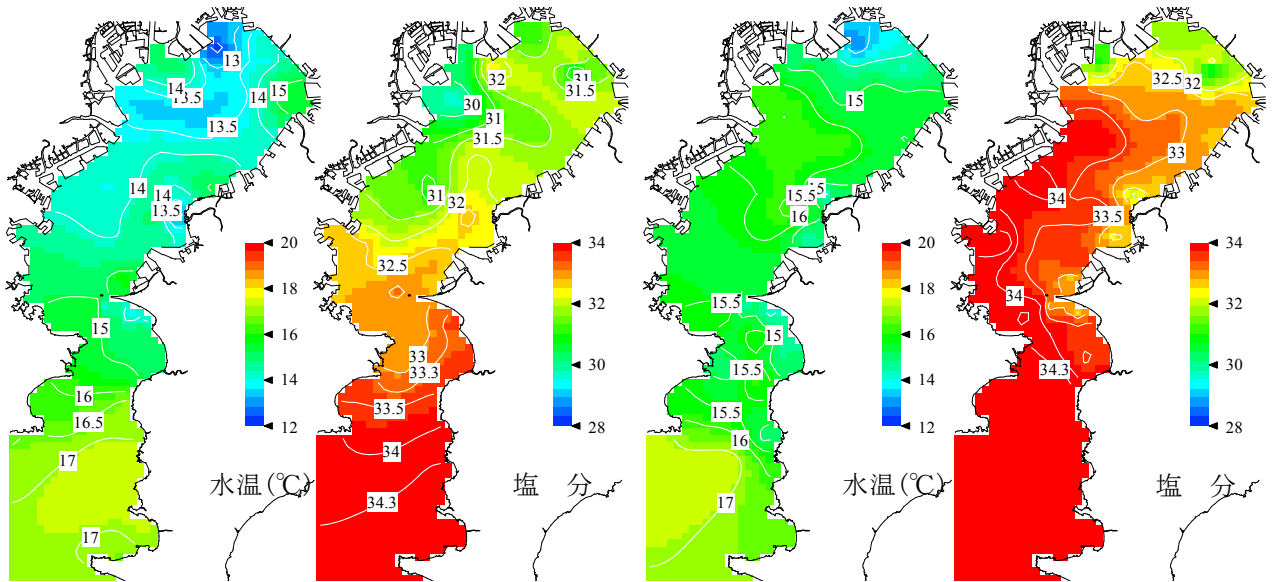


図1 水温・塩分分布（表層）

図2 水温・塩分分布（底層）

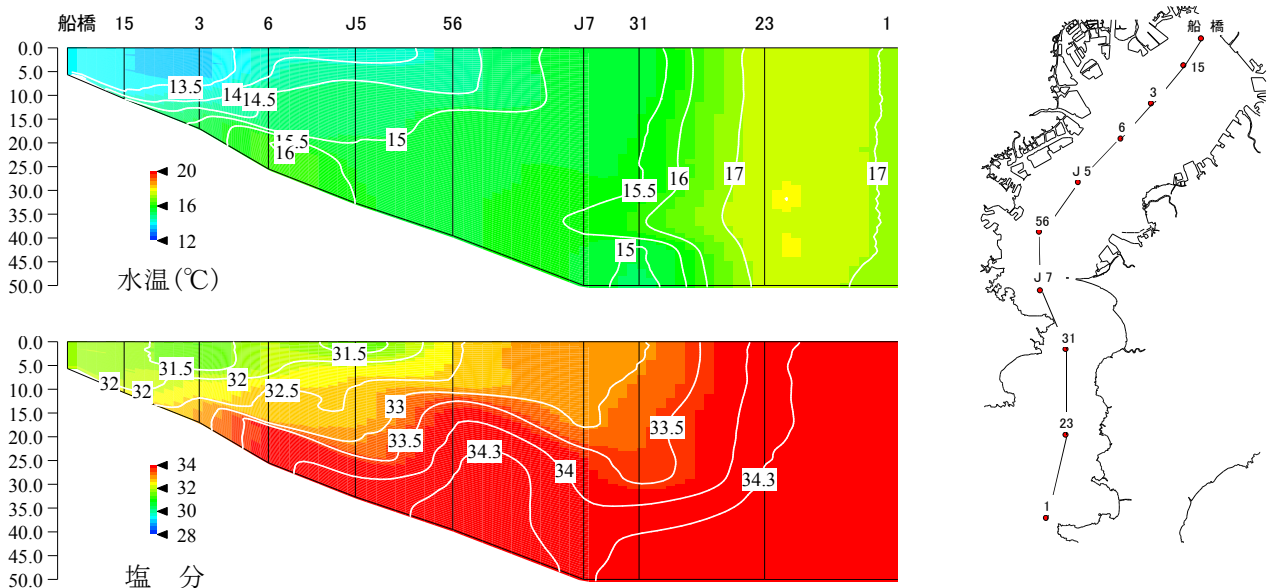


図3 縦断面の水温・塩分の鉛直分布(上：水温、下：塩分、右：調査ライン)

【 赤潮の状況 】

赤潮は全域で発生していません。

プランクトンは依然少なく、ケイ藻のスケレトネマ(*Skeletonema* sp.)がやや多くみられる程度でした。

透明度はおおむね5m以上あり、水色もほぼ緑色でした。

保田から富浦にかけての海域ではケイ藻類がみられる程度でした。

これらはいずれも魚貝類に有害な種類ではありません。

※ 千葉県の赤潮の目安は次のとおりです。

色	: オリーブ～褐色
酸素飽和度	: 150%以上
透明度	: 1.5m以下
pH	: 8.5以上
クロロフィルa	: 50 $\mu\text{g/L}$ 以上

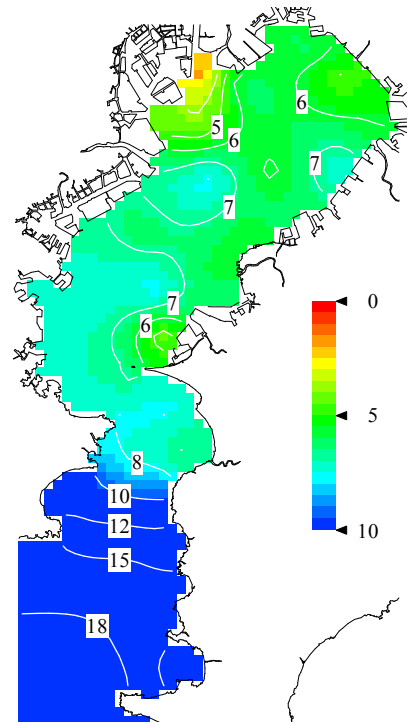


図4 透明度の分布 (m)

【 貧酸素水塊の状況 】

内湾底層部の溶存酸素量(図5, 6)は最も低いところで4ml/L以上あり、貧酸素水塊は終息しました。

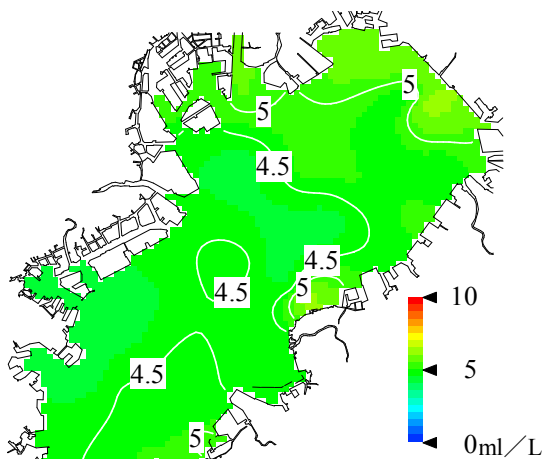


図5 底層部の溶存酸素量の分布(内湾)

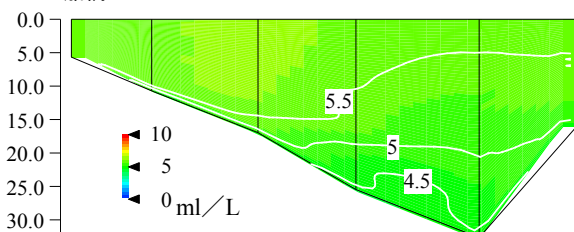


図6 縦断面の溶存酸素量の分布(内湾)

※ 千葉県水産総合センターでは、溶存酸素量2.5ml/L(酸素飽和度50%)以下を貧酸素水塊としています。

【 栄養塩の状況 】

湾内の表層栄養塩(図7)は溶存無機態窒素(DIN)、リン酸態リン($\text{PO}_4\text{-P}$)ともほぼ全域で平年よりもやや多めでした。

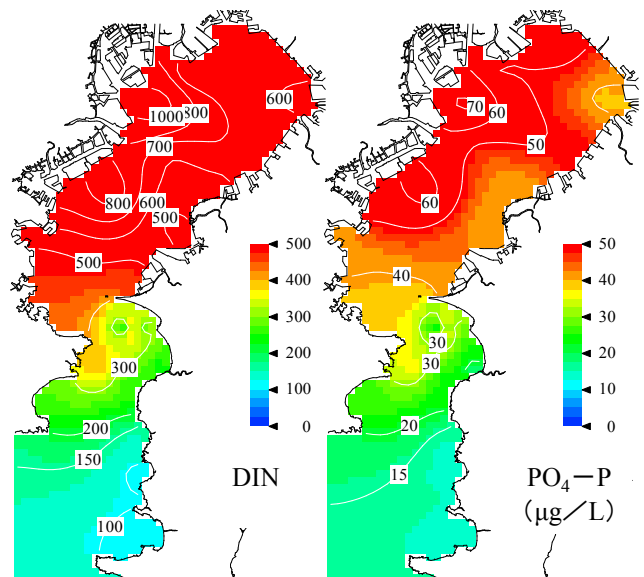


図7 栄養塩濃度の分布(表層)

【黒潮の状況】

黒潮はN型基調で推移し、その流軸は9日現在三宅島付近を通過した後、房総半島南東岸に接岸しながら北東方向へ流れています(図8)。

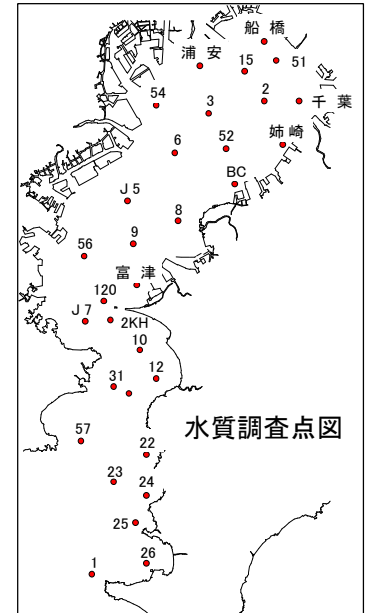
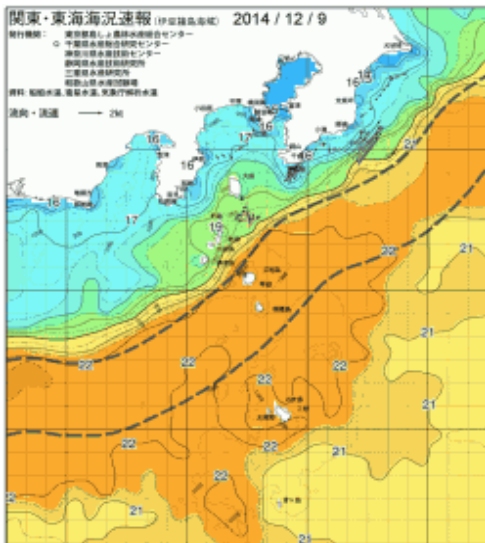


図8 黒潮の動き (平成26年12月 9日)

表1 主な調査点の水質調査結果 (表層, 溶存酸素量のみ底層)
(): 最近10年間の平均値 (2004~2013年)

調査点	水温 (°C)	塩分	透明度 (m)	pH	溶存酸素量 (ml/L)	アンモニア態窒素 (µg/L)	溶存無機態窒素 (µg/L)	リン酸態リン (µg/L)	クロロフィルa (µg/L)
内湾	船橋	13.5 (14.6)	31.71 (30.83)	6.3 (4.2)	8.2 (8.2)	5.6 (4.8)	167 (116)	696 (550)	55 (51)
	st.15	13.4 (14.9)	31.75 (30.83)	6.0 (3.9)	8.2 (8.3)	4.8 (4.6)	149 (99)	666 (532)	50 (43)
	st.3	13.1 (15.0)	31.16 (30.43)	6.2 (5.1)	8.2 (8.3)	4.8 (4.3)	169 (96)	769 (567)	55 (38)
	st.6	13.9 (15.1)	31.80 (30.93)	8.0 (5.9)	8.2 (8.3)	4.3 (4.4)	130 (78)	658 (493)	49 (36)
	st.9	14.0 (15.5)	32.18 (31.54)	7.9 (6.4)	8.2 (8.3)	4.6 (4.8)	111 (56)	593 (394)	45 (33)
	st.BC (盤洲Cブイ)	14.7 (16.6)	31.97 (31.69)	6.5 (5.0)	8.2 (8.2)	4.9 (4.6)	99 (73)	586 (435)	41 (37)
	st.8 (盤洲A南)	14.4 (15.6)	32.64 (31.75)	6.3 (5.5)	8.2 (8.2)	4.3 (4.5)	87 (68)	495 (407)	41 (35)
内房海域	富津	15.0 (15.7)	32.97 (31.83)	4.6 (5.1)	8.2 (8.2)	4.7 (4.8)	80 (59)	465 (345)	42 (28)
	st.2KH (第2海ほ下)	15.1 (15.8)	32.81 (32.79)	7.0 (6.9)	8.3 (8.2)		64 (45)	394 (281)	36 (27)
	st.31	15.2 (16.9)	32.94 (33.15)	8.0 (11.7)	8.3 (8.3)		52 (28)	380 (202)	35 (20)
	st.23	17.4 (18.7)	34.14 (34.02)	16.0 (16.7)	8.2 (8.3)		13 (14)	136 (86)	15 (11)
	st.1	17.0 (18.8)	34.42 (34.23)	19.0 (16.5)	8.2 (8.2)		5 (13)	101 (63)	13 (9)
	st.10 (下洲沖)	14.7 (16.7)	33.04 (33.21)	8.0 (8.4)	8.3 (8.3)		50 (33)	362 (209)	33 (20)
	st.12 (湊沖)	14.9 (16.6)	33.39 (33.34)	7.0 (6.2)	8.3 (8.3)		24 (23)	271 (162)	24 (16)
	st.22 (保田沖)	17.0 (18.5)	34.10 (34.08)	13.0 (12.4)	8.2 (8.3)		7 (11)	130 (82)	13 (9)
	st.24 (富山沖)	17.2 (18.9)	34.37 (34.17)	16.0 (12.7)	8.2 (8.2)		1 (9)	91 (67)	12 (8)
	st.26 (館山湾内)	17.0 (19.1)	34.44 (34.22)	14.0 (11.6)	8.2 (8.2)		2 (10)	87 (59)	12 (8)

注) 透明度、pH、クロロフィルaの欄の橙色は赤潮の基準に、溶存酸素量の欄の青色は貧酸素水の基準に達していることを示しています。