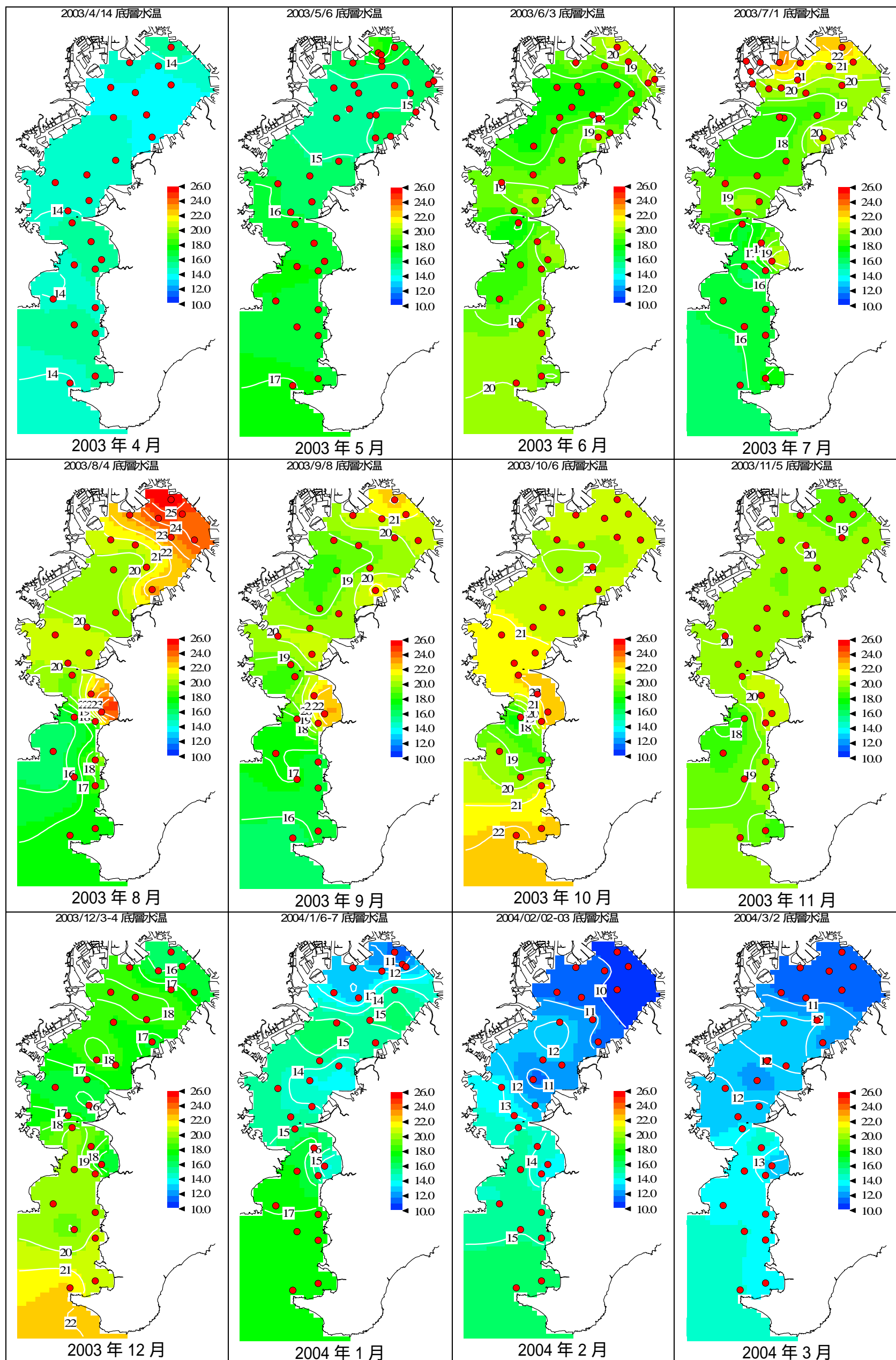
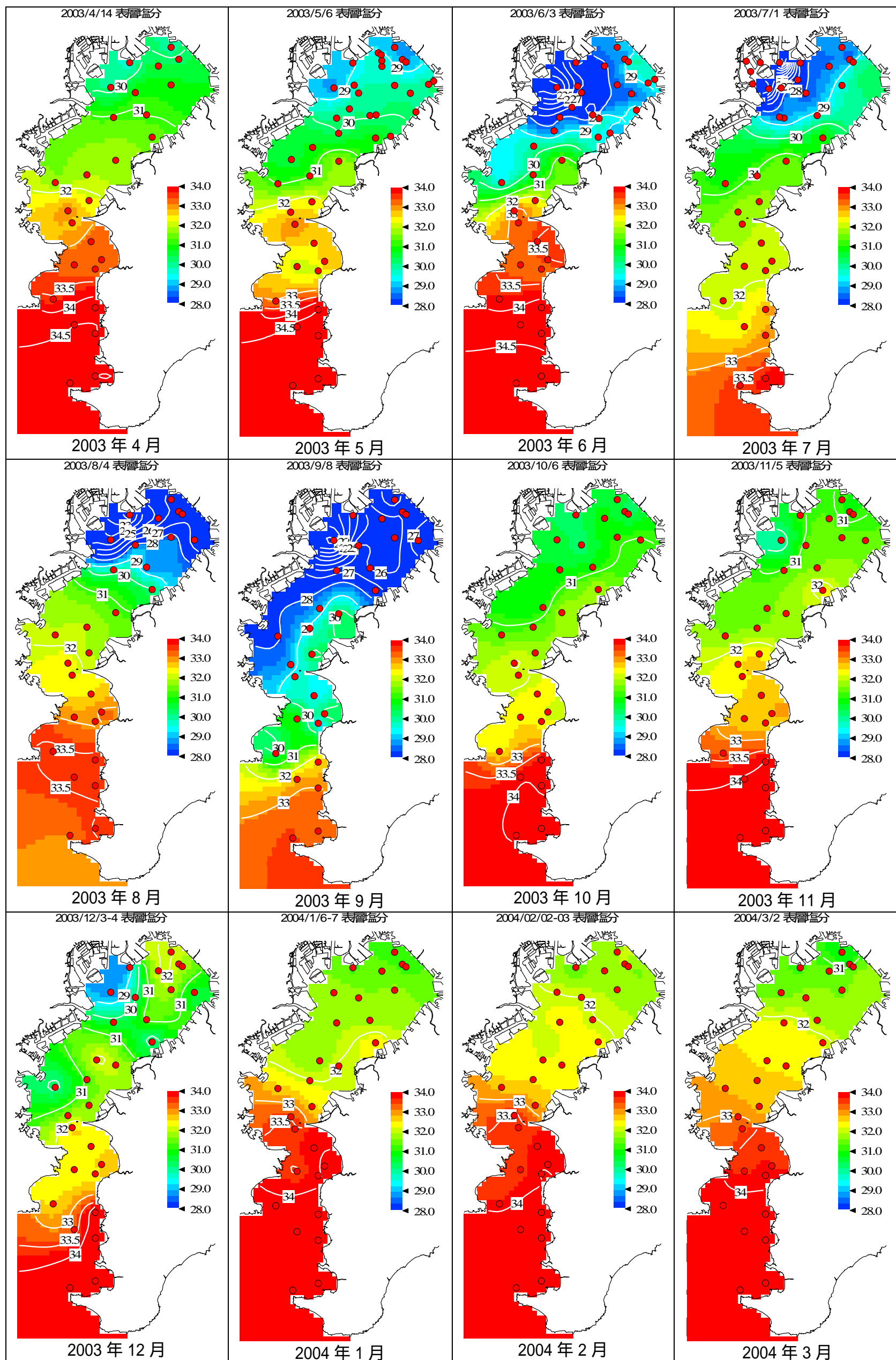


東京湾の水温分布（表層，2003年4月～2004年3月）

分布図には内湾底びき網研究会連合会，東京都環境局，海上保安庁海洋情報部のデータも含まれます。

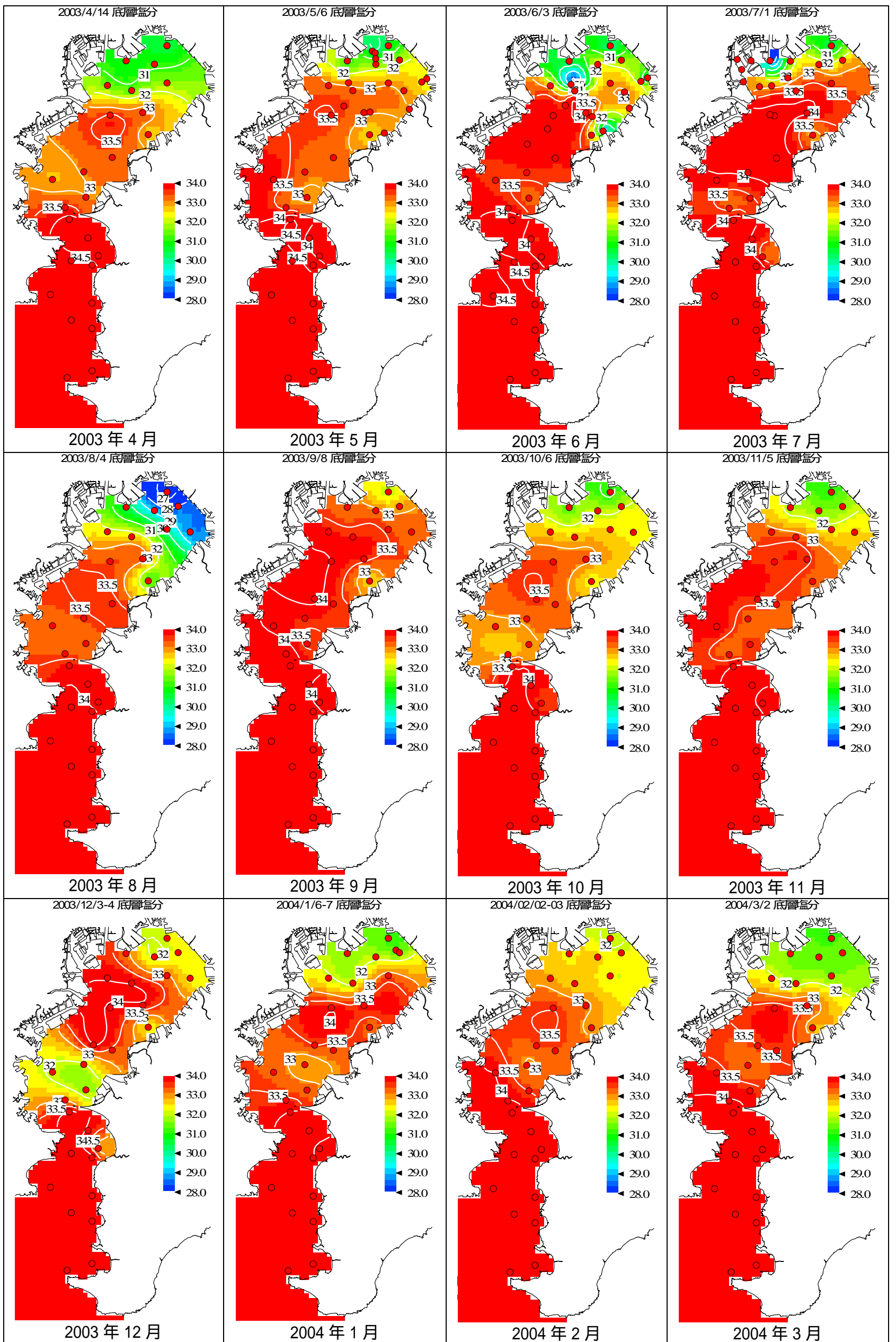


東京湾の水温分布（底層または50m，2003年4月～2004年3月）
 分布図には内湾底びき網研究会連合会，東京都環境局，海上保安庁海洋情報部のデータも含まれます。



東京湾の塩分分布（表層，2003年4月～2004年3月）

分布図には内湾底びき網研究会連合会，東京都環境局，海上保安庁海洋情報部のデータも含まれます。



東京湾の塩分分布（底層または50m，2003年4月～2004年3月）
 分布図には内湾底びき網研究会連合会，東京都環境局，海上保安庁海洋情報部のデータも含まれます。