

沿岸定線観測速報 ちば (2015年2月)

千葉丸：2月3～5日

千葉県水産総合研究センター

千葉県農林水産技術会議

平成27年2月17日

黒潮は、三宅島の東側で蛇行した後、外房沖を接岸しながら東北東へ流れていました。
 水温は、銚子・九十九里海域は平年並み～やや低め、外房海域は平年並み～やや高めでした。

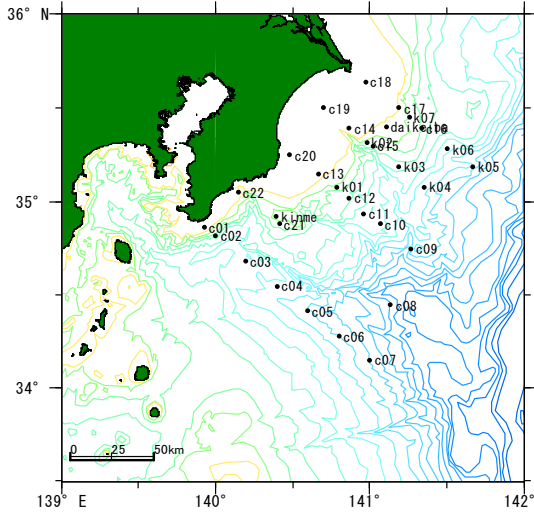


図1 調査点

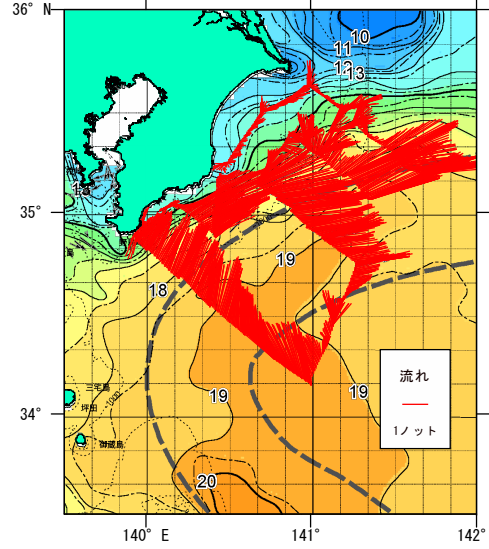
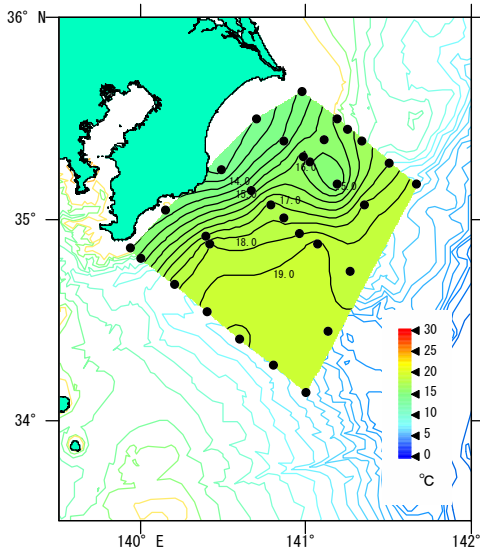
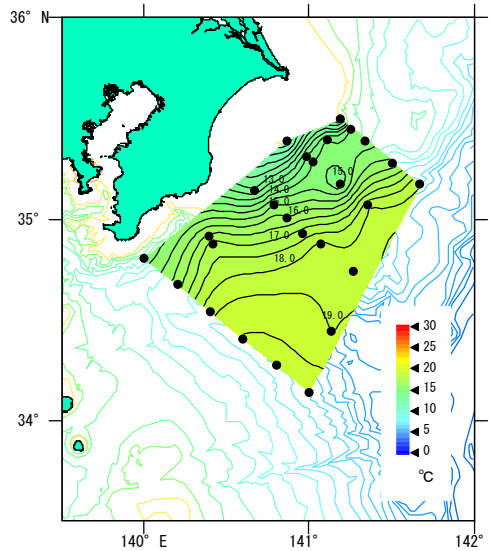


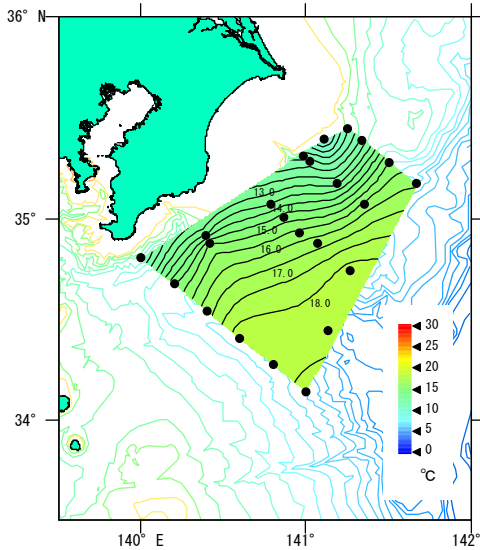
図2 関東・東海海況速報



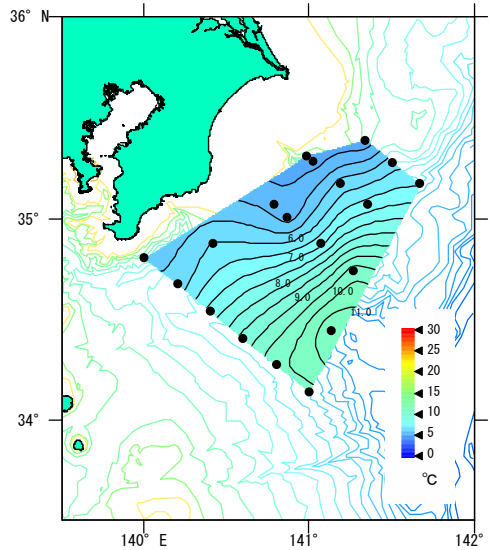
10m



100m

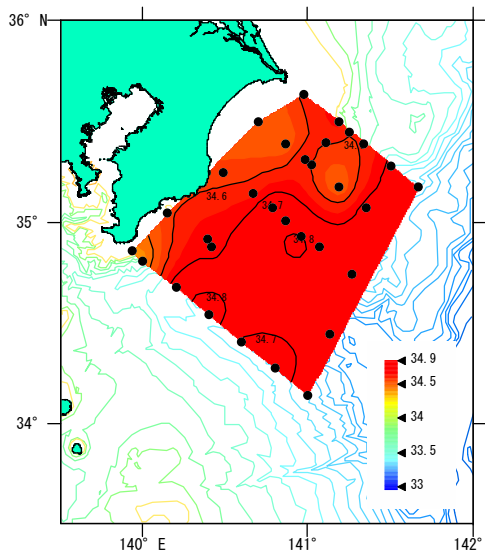


200m

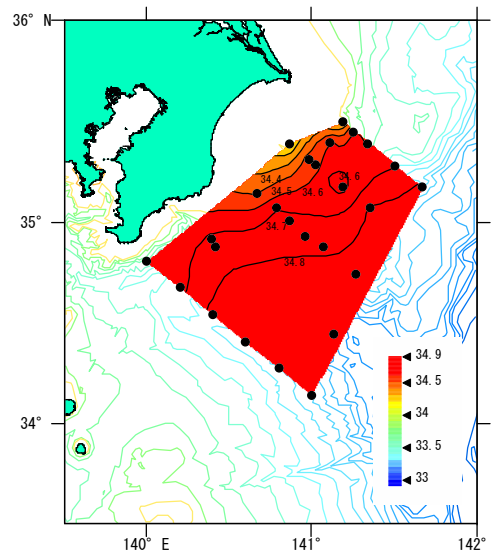


500m

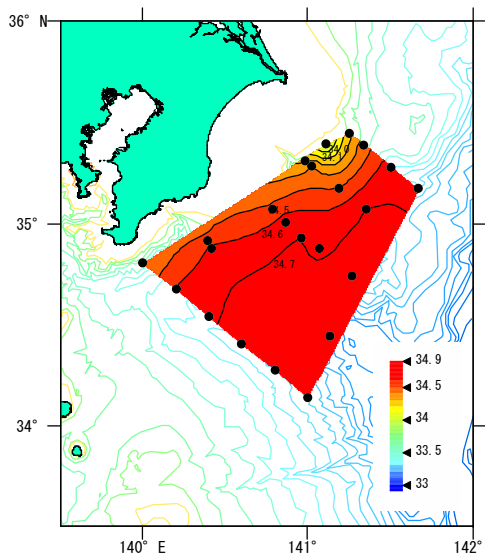
図3 水深別の水温水平分布



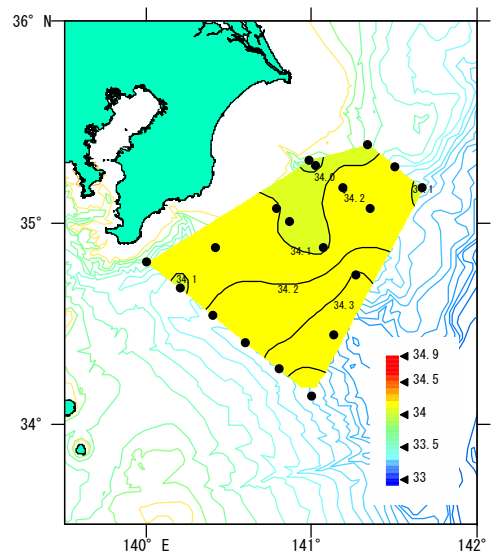
10m



100m



200m



500m

図4 水深別の塩分水平分布

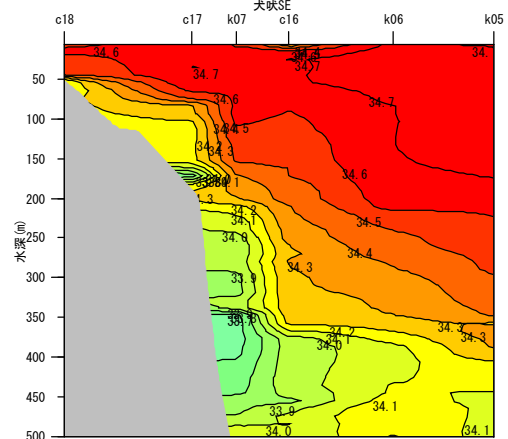
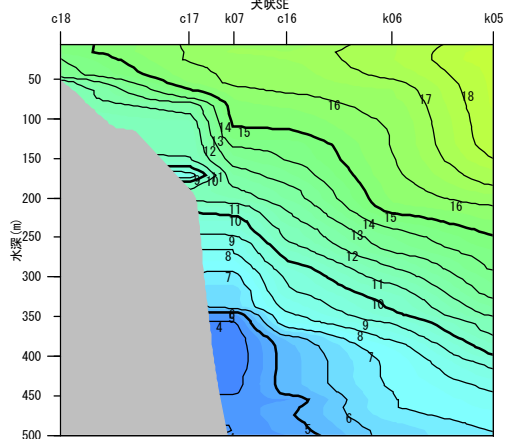
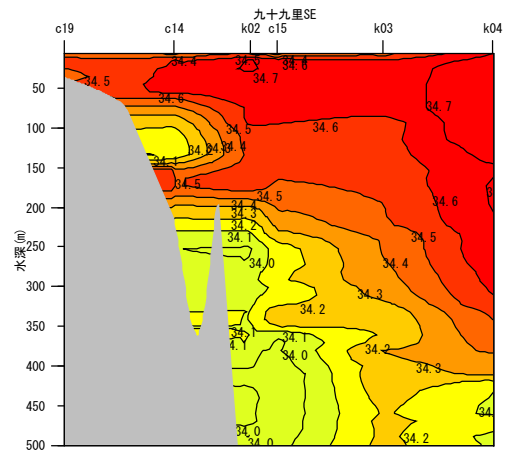
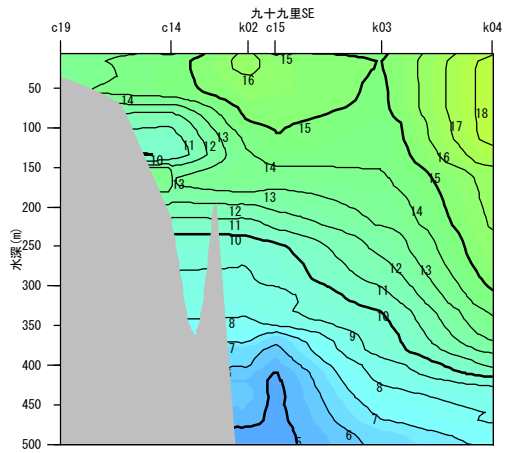
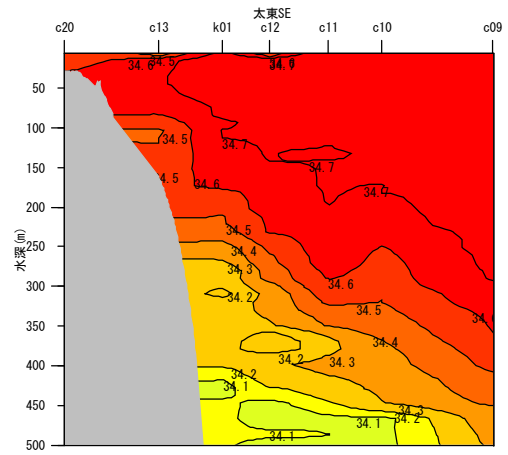
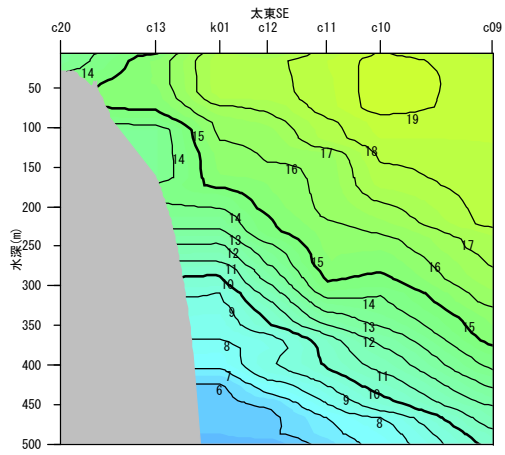
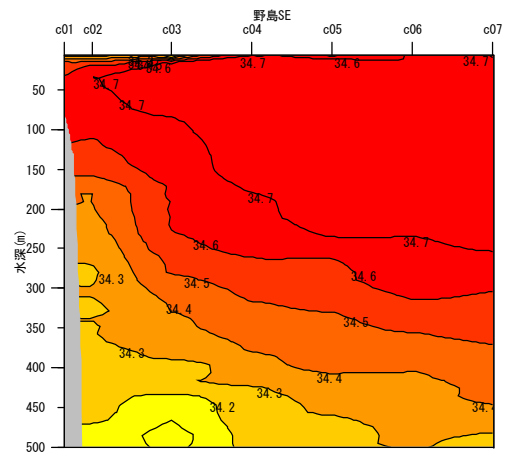
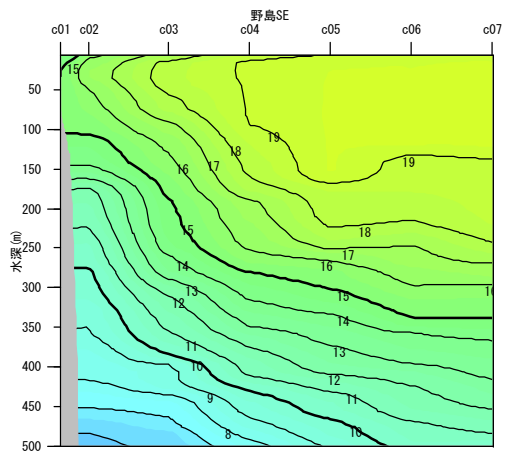


図5 水温鉛直分布

図6 塩分鉛直分布

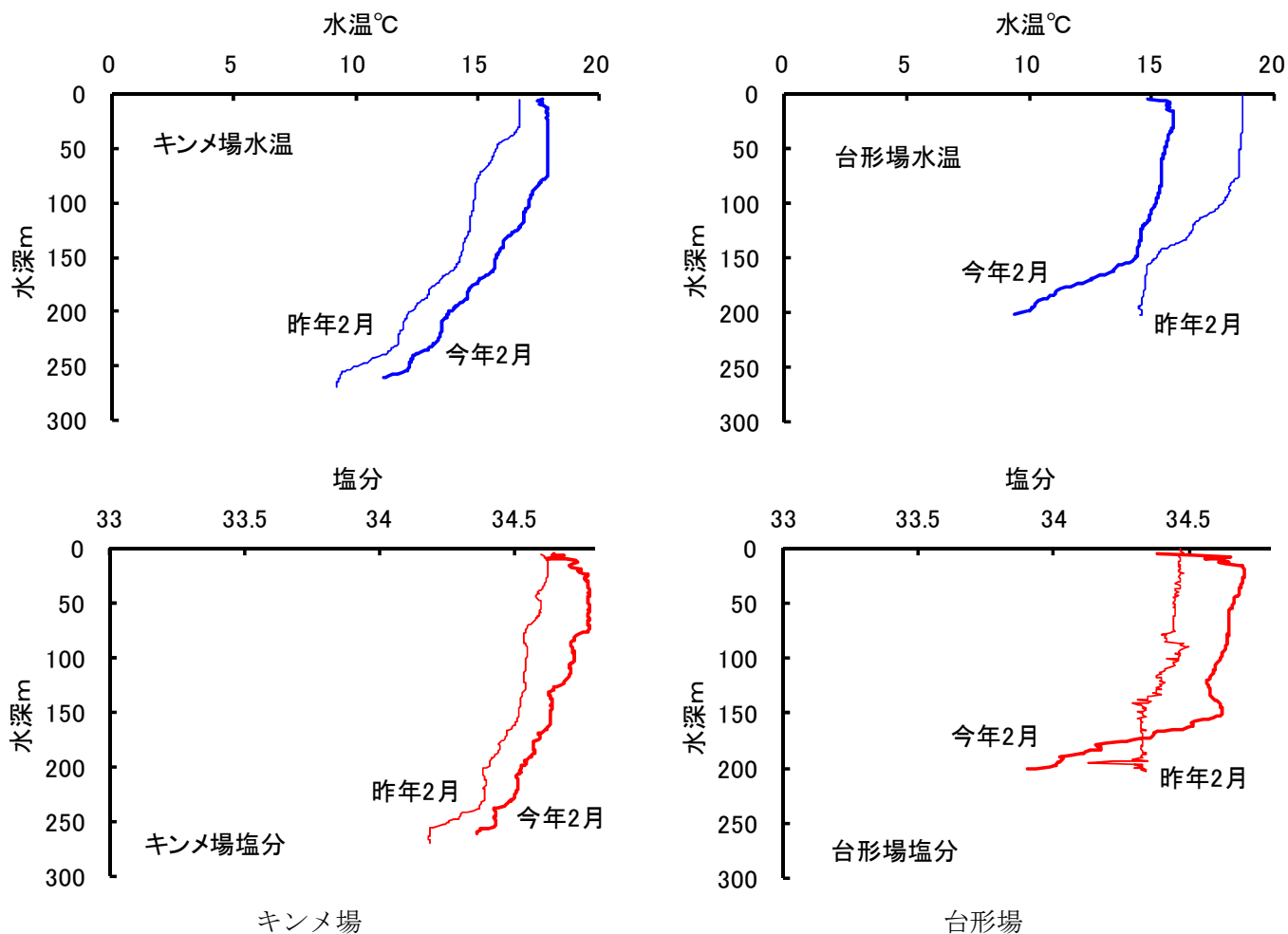


図7 キンメ場・台形場の水温塩分鉛直分布

表1 海域別平均水温と評価

2015/2

海域	0m	50m	100m	200m
銚子・九十九里	15.0 平年並み	15.1 やや低め	13.2 やや低め	12.4 やや低め
外房	16.7 平年並み	16.7 平年並み	16.4 平年並み	15.6 やや高め

*水温評価点 (銚子・九十九里海域：C14~20 計7点)
外房海域：C1,C3,C4,C11,C13,C21,C22 計7点

*沿岸水温評価の目安

きわめて高め	2.0 σ ~	
高め	1.3 σ ~2.0 σ	
やや高め	0.6 σ ~1.3 σ	
平年並み	0 ~0.6 σ	
平年並み	0 ~-0.6 σ	
やや低め	-0.6 σ ~-1.3 σ	
低め	-1.3 σ ~-2.0 σ	
きわめて低め	-2.0 σ ~	(σ : 標準偏差)

<資料> 関東・東海海況速報 (図2 ; 2月4日分)