

調 査 の 概 要

1. 調査の目的

この調査は、県民の生活と県政の主要分野にわたる県民の関心、要望、意向などをとらえ、県政推進の基礎資料とすることを目的とする。

2. 調査の項目

県政の主要課題

- ①千葉県マスコットキャラクター「チーバくん」について
- ②救急安心電話相談について
- ③電話 d e 詐欺への対策について
- ④県民の治安に対する意識と警察に求めることについて
- ⑤サイバー空間の安全対策について
- ⑥ワーク・ライフ・バランスについて
- ⑦地域リハビリテーションについて
- ⑧道路整備について
- ⑨森林の働きや利用について
- ⑩有機農業について
- ⑪気候変動による影響への適応について

3. 調査の設計

- (1) 調査地域 千葉県全域
- (2) 調査対象 満18歳以上の男女個人
- (3) 標本数 3,000人
- (4) 抽出方法 層化二段無作為抽出法

※層化二段無作為抽出法とは、行政単位と地域によって県内をブロックごとに分類し（層化）、各層に調査地点を人口に応じて比例配分し、国勢調査における調査区域及び住民基本台帳を利用して（二段）、各地点ごとに一定数のサンプル抽出を行うものである。

- (5) 調査方法 郵送法・オンライン調査法の併用
(郵送配付－郵送・オンライン回収)
- (6) 調査時期 平成30年11月22日～平成30年12月14日

4. 調査機関 株式会社 エスピー研

5. 回収結果

標本数 (A)	3,000件
総回収数 (B)	1,216件
有効回収数 (C)	1,212件
うちネット回収数	144件
無効回収数	4件
うちネット回収数	0件
回収率 (B / A)	40.53%
有効回収率 (C / A)	40.40%

標本抽出方法

調査対象：千葉県内の市町村に居住する満18歳以上の男女個人

標本数：3,000人

地点数：市部 193地点

郡部 7地点

計 200地点

抽出法：層化二段無作為抽出法

[層化]

1. 県内を、次の11地域に分類した。

地域名	該当市郡名
①千葉地域	千葉市、市原市
②葛南地域	市川市、船橋市、習志野市、八千代市、浦安市
③東葛飾地域	松戸市、野田市、柏市、流山市、我孫子市、鎌ヶ谷市
④印旛地域	成田市、佐倉市、四街道市、八街市、印西市、白井市、富里市、印旛郡
⑤香取地域	香取市、香取郡
⑥海匝地域	銚子市、旭市、匝瑳市
⑦山武地域	東金市、山武市、大網白里市、山武郡
⑧長生地域	茂原市、長生郡
⑨夷隅地域	勝浦市、いすみ市、夷隅郡
⑩安房地域	館山市、鴨川市、南房総市、安房郡
⑪君津地域	木更津市、君津市、富津市、袖ヶ浦市

2. 各地域内においては、
さらに市部、郡部に分け、層とした。

(注) ここでいう市とは、
平成30年4月1日現在市制施行の
地域をさす。



[標本数の配分]

各地域・市郡規模別の層における満18歳以上の人口（平成30年4月1日現在の推定数）に対して、3,000の標本数を比例配分した。

[抽出]

1. 平成27年国勢調査時に設定された調査区を、第1次抽出単位となる調査単位として使用した。
 2. 調査地点の抽出は、調査地点が2地点以上に割り当てられた層については、

$$\left(\frac{\text{層における調査区数の合計}}{\text{層で算出された調査地点数}} = \text{抽出間隔} \right)$$
 を算出し、等間隔抽出法によって抽出した。
 3. 抽出に際しての各層内における市町村の配列順序は、平成27年国勢調査時の「標準地域コード一覧」に従った。
 4. 調査地点における対象者の抽出は、調査地点の範囲内（町・丁目・番地等を指定）を、住民基本台帳から等間隔抽出法によって抽出した。
- 以上の結果、各地域・市郡別（層別）の標本数・調査地点数は、次のとおりである。

地域 \ 市郡	市部	郡部	計
①千葉地域	1,056,779	0	1,056,779
	600	0	600
	40	0	40
②葛南地域	1,400,851	0	1,400,851
	780	0	780
	52	0	52
③東葛飾地域	1,265,983	0	1,265,983
	705	0	705
	47	0	47
④印旛地域	578,246	36,631	614,877
	330	15	345
	22	1	23
⑤香取地域	67,995	31,030	99,025
	45	15	60
	3	1	4
⑥海匝地域	144,225	0	144,225
	75	0	75
	5	0	5
⑦山武地域	140,067	41,976	182,043
	75	30	105
	5	2	7
⑧長生地域	78,112	53,242	131,354
	45	30	75
	3	2	5
⑨夷隅地域	50,291	15,179	65,470
	30	15	45
	2	1	3
⑩安房地域	104,709	7,265	111,974
	60	0	60
	4	0	4
⑪君津地域	279,720	0	279,720
	150	0	150
	10	0	10
計	5,166,978	185,323	5,352,301
	2,895	105	3,000
	193	7	200

(注) 上段は満18歳以上の人口（平成30年4月1日現在）、中段は標本数、下段は調査地点数である。

調査地点一覧

地域	調査地点名	標本数	地域	調査地点名	標本数
①千葉地域	千葉市中央区長洲1丁目	15	①千葉地域	市原市五井	15
	千葉市中央区亀井町	15		市原市八幡	15
	千葉市中央区千葉港	15		市原市ちはら台南6丁目	15
	千葉市中央区椿森3丁目	15		市原市桜台3丁目	15
	千葉市中央区星久喜町	15		市原市小谷田	15
	千葉市中央区川戸町	15		市川市北方1丁目	15
	千葉市中央区生実町	15		市川市稲荷木1丁目	15
	千葉市花見川区浪花町	15		市川市東菅野1丁目	15
	千葉市花見川区幕張町5丁目	15		市川市田尻1丁目	15
	千葉市花見川区朝日ヶ丘2丁目	15		市川市市川1丁目	15
	千葉市花見川区幕張本郷7丁目	15		市川市北方町4丁目	15
	千葉市花見川区作新台1丁目	15		市川市田尻5丁目	15
	千葉市花見川区横戸町	15		市川市市川3丁目	15
	千葉市稲毛区轟町5丁目	15		市川市下貝塚2丁目	15
	千葉市稲毛区稲毛台町	15	市川市妙典5丁目	15	
	千葉市稲毛区園生町	15	市川市曾谷4丁目	15	
	千葉市稲毛区小仲台8丁目	15	市川市塩焼1丁目	15	
	千葉市稲毛区長沼原町	15	市川市北国分4丁目	15	
	千葉市若葉区桜木6丁目	15	市川市行徳駅前1丁目	15	
	千葉市若葉区小倉町	15	市川市福栄4丁目	15	
	千葉市若葉区原町	15	市川市香取2丁目	15	
	千葉市若葉区千城台西2丁目	15	市川市相之川1丁目	15	
	千葉市若葉区大宮町	15	船橋市本町5丁目	15	
	千葉市緑区おゆみ野有吉	15	船橋市宮本1丁目	15	
	千葉市緑区大金沢町	15	船橋市栄町1丁目	15	
	千葉市緑区あすみが丘2丁目	15	船橋市二子町	15	
	千葉市美浜区真砂2丁目	15	船橋市西船4丁目	15	
	千葉市美浜区打瀬2丁目	15	船橋市山手1丁目	15	
	千葉市美浜区真砂1丁目	15	船橋市夏見台3丁目	15	
	千葉市美浜区高洲3丁目	15	船橋市行田町	15	
	千葉市美浜区幸町2丁目	15	船橋市丸山2丁目	15	
	市原市惣社3丁目	15	船橋市二和西4丁目	15	
	市原市村上	15	船橋市三咲3丁目	15	
	市原市永吉	15	船橋市坪井東4丁目	15	
市原市白塚	15	船橋市新高根3丁目	15		

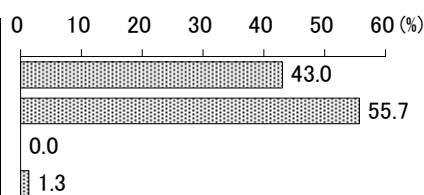
地域	調査地点名	標本数	地域	調査地点名	標本数
②葛南地域	船橋市高根台6丁目	15	③東葛飾地域	松戸市高塚新田	15
	船橋市習志野台6丁目	15		松戸市新松戸1丁目	15
	船橋市飯山満町3丁目	15		野田市木野崎	15
	船橋市薬円台4丁目	15		野田市中野台	15
	船橋市田喜野井3丁目	15		野田市野田	15
	船橋市前原西6丁目	15		野田市岩名2丁目	15
	習志野市津田沼5丁目	15		野田市平井	15
	習志野市谷津4丁目	15		柏市千代田3丁目	15
	習志野市谷津1丁目	15		柏市あけぼの1丁目	15
	習志野市新栄1丁目	15		柏市戸張	15
	習志野市実籾2丁目	15		柏市吉野沢	15
	八千代市緑が丘2丁目	15		柏市西町	15
	八千代市ゆりのき台5丁目	15		柏市松葉町4丁目	15
	八千代市村上団地1街区	15		柏市増尾8丁目	15
	八千代市勝田台2丁目	15		柏市南増尾8丁目	15
	八千代市八千代台北12丁目	15		柏市東中新宿3丁目	15
	八千代市高津	15		柏市西原1丁目	15
	浦安市北栄2丁目	15		柏市布施	15
	浦安市東野2丁目	15		柏市高南台1丁目	15
	浦安市富士見1丁目	15		流山市野々下3丁目	15
浦安市富岡4丁目	15	流山市宮園3丁目	15		
浦安市日の出4丁目	15	流山市南流山7丁目	15		
③東葛飾地域	松戸市胡録台	15	流山市西初台3丁目	15	
	松戸市古ヶ崎（大字）	15	流山市北（大字）	15	
	松戸市上本郷	15	流山市こうのす台	15	
	松戸市稔台7丁目	15	我孫子市白山2丁目	15	
	松戸市三矢小台1丁目	15	我孫子市並木7丁目	15	
	松戸市栄町8丁目	15	我孫子市東我孫子1丁目	15	
	松戸市常盤平西窪町	15	我孫子市新木	15	
	松戸市常盤平7丁目	15	鎌ヶ谷市南初富3丁目	15	
	松戸市東松戸1丁目	15	鎌ヶ谷市北中沢1丁目	15	
	松戸市西馬橋1丁目	15	鎌ヶ谷市東道野辺3丁目	15	
	松戸市新松戸4丁目	15	鎌ヶ谷市東鎌ヶ谷3丁目	15	
	松戸市八ヶ崎7丁目	15	④印旛地域	成田市並木町	15
	松戸市栗ヶ沢	15		成田市中台4丁目	15
	松戸市五香南1丁目	15		成田市玉造3丁目	15

地域	調査地点名	標本数	地域	調査地点名	標本数
④ 印旛地域	成田市公津の杜6丁目	15	⑦ 山武地域	東金市菱沼	15
	成田市本城	15		東金市下谷	15
	佐倉市千成3丁目	15		山武市椎崎	15
	佐倉市染井野3丁目	15		大網白里市みやこ野2丁目	15
	佐倉市王子台2丁目	15		大網白里市柳橋	15
	佐倉市小竹	15		山武郡九十九里町西野	15
	佐倉市ユーカリが丘7丁目	15		山武郡横芝光町横芝	15
	四街道市つくし座1丁目	15	⑧ 長生地域	茂原市高師	15
	四街道市鹿渡	15		茂原市中部	15
	四街道市旭ヶ丘1丁目	15		茂原市千町	15
	八街市八街に	15		長生郡一宮町東浪見	15
	八街市八街ほ	15	長生郡白子町浜宿	15	
	印西市大森	15	⑨ 夷隅地域	勝浦市市野川	15
	印西市内野1丁目	15		いすみ市荻谷	15
	印西市戸神	15		夷隅郡大多喜町紙敷	15
	白井市笹塚2丁目	15	⑩ 安房地域	館山市八幡	15
	白井市大山口2丁目	15		館山市船形	15
	白井市桜台2丁目	15		鴨川市江見内遠野	15
富里市十倉	15	南房総市白浜町滝口		15	
印旛郡酒々井町東酒々井1丁目	15	⑪ 君津地域	木更津市長須賀	15	
⑤ 香取地域	香取市佐原口		15	木更津市新田1丁目	15
	香取市野田		15	木更津市羽鳥野3丁目	15
	香取市府馬		15	木更津市高砂2丁目	15
	香取郡多古町十余三		15	君津市中野2丁目	15
⑥ 海匝地域	銚子市榊町		15	君津市人見1丁目	15
	銚子市親田町		15	君津市糸川	15
	旭市井戸野		15	富津市小久保	15
	旭市入野	15	富津市六野	15	
	匝瑳市今泉	15	袖ヶ浦市蔵波台5丁目	15	

回答者の属性

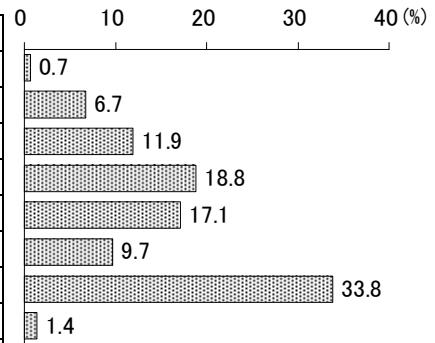
1. 性

	基数	構成比
1 男性	521	43.0
2 女性	675	55.7
3 その他 (無回答)	-	-
全体	1,212	100.0



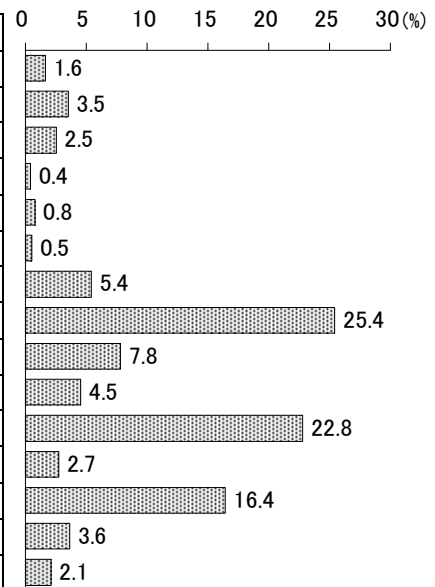
2. 年 代

	基数	構成比
1 18～19歳	8	0.7
2 20代	81	6.7
3 30代	144	11.9
4 40代	228	18.8
5 50代	207	17.1
6 60～64歳	117	9.7
7 65歳以上	410	33.8
(無回答)	17	1.4
全 体	1,212	100.0



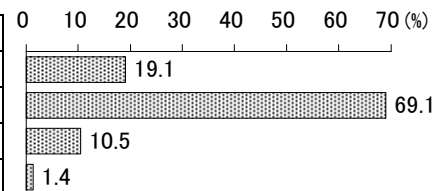
3. 本人職業

	基数	構成比	
自営業	1 農林漁業	19	1.6
	2 商工サービス業	42	3.5
	3 自由業	30	2.5
従業者 家族	4 農林漁業	5	0.4
	5 商工サービス業	10	0.8
	6 自由業	6	0.5
勤め人	7 管理職	65	5.4
	8 専門技術・事務職	308	25.4
	9 販売・サービス職	94	7.8
	10 労務職	55	4.5
無職	11 主婦・主夫	276	22.8
	12 学生	33	2.7
	13 無職	199	16.4
	14 その他	44	3.6
(無回答)	26	2.1	
全 体	1,212	100.0	



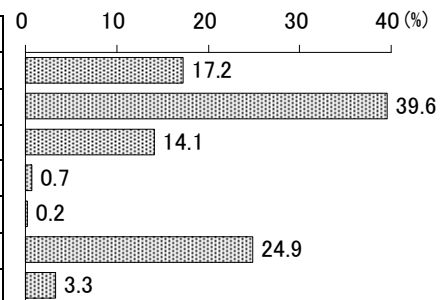
4. 未既婚

	基数	構成比
1 未婚	231	19.1
2 既婚（配偶者有）	837	69.1
3 既婚（配偶者離死別）	127	10.5
(無回答)	17	1.4
全 体	1,212	100.0



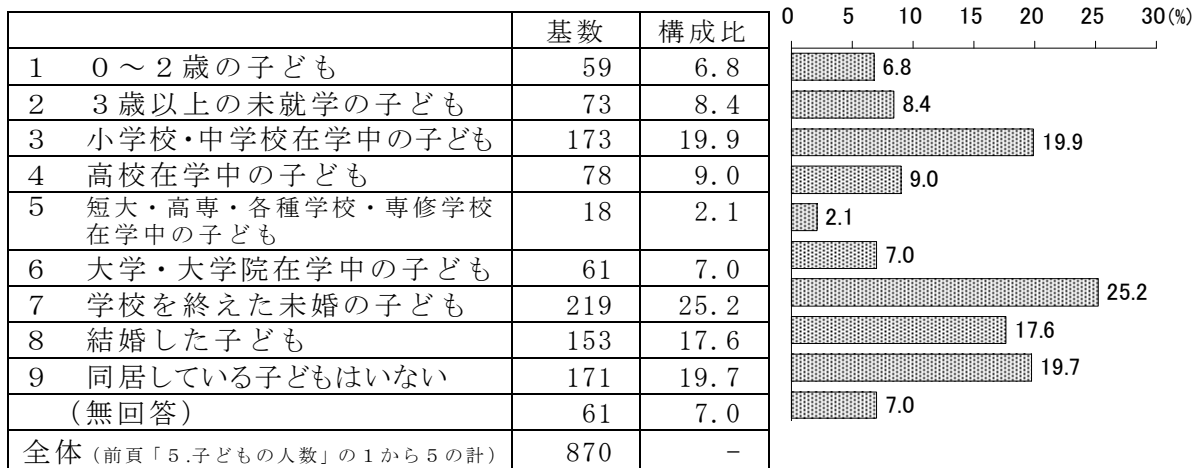
5. 子どもの人数

	基数	構成比
1 1人	208	17.2
2 2人	480	39.6
3 3人	171	14.1
4 4人	9	0.7
5 5人以上	2	0.2
6 子どもはいない	302	24.9
(無回答)	40	3.3
全 体	1,212	100.0



6. 子どもの成長段階

※1人の回答者が複数回答で行う設問であるため、基数・構成比ともに選択項目の合計が全体数を上回る。



7. 家族構成



8. 高齢者の同居の有無

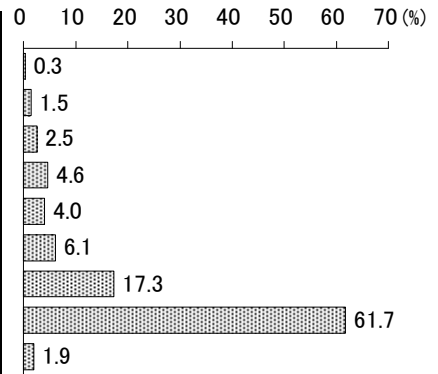


9. 住 宅



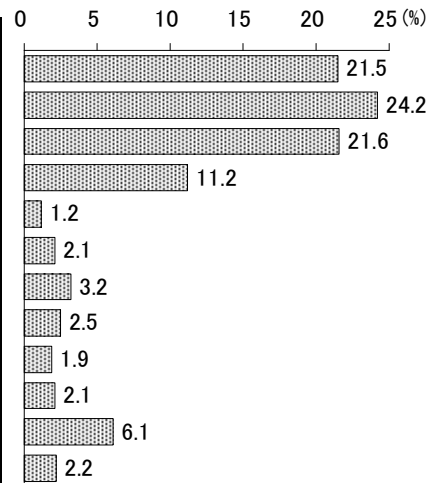
10. 県内居住年数

	基数	構成比
1 1年未満	4	0.3
2 1年～3年未満	18	1.5
3 3年～5年未満	30	2.5
4 5年～10年未満	56	4.6
5 10年～15年未満	49	4.0
6 15年～20年未満	74	6.1
7 20年～30年未満	210	17.3
8 30年以上	748	61.7
(無回答)	23	1.9
全体	1,212	100.0



11. 地域

	基数	構成比
1 千葉地域	261	21.5
2 葛南地域	293	24.2
3 東葛飾地域	262	21.6
4 印旛地域	136	11.2
5 香取地域	15	1.2
6 海匝地域	26	2.1
7 山武地域	39	3.2
8 長生地域	30	2.5
9 夷隅地域	23	1.9
10 安房地域	26	2.1
11 君津地域	74	6.1
(無回答)	27	2.2
全体	1,212	100.0



（報告書の見方）

本報告書を読む際に、次の点に留意してください。

- （1）比率はすべて百分比で表し、小数点以下第2位を四捨五入して算出した。このために、百分比の合計が100%にならないことがある。
- （2）基数となるべき実数はnとして掲載した。その比率は件数を100%として算出した。
- （3）1人の回答者が複数回答で行う設問では、その比率の合計が100%を上回ることがある。
- （4）選択肢を合わせた表記の回答割合は、選択肢の回答者人数を合わせた値を、全回答者で割った値を採用しているため、選択肢の回答割合を単純に足した値と異なることがある。
- （5）地域別、性・年齢別の分析においては、有意差のある属性を掲載しており、グラフ上では数値が高くても有意差がないものについては、分析で触れていない。
- （6）この調査の標本誤差は次の式によって得られる。但し、信頼度を95%とする。

$$b = \sqrt{2 \frac{N-n}{N-1} \times \frac{P(1-P)}{n}}$$

b = 標本誤差
 N = 母集団数
 n = 比率算出の基数（サンプル数）
 P = 回答比率

次に、本調査の標本誤差の早見表をあげる。

回答比率（P） 基数（n）		回答比率（P）				
		10%または 90%前後	20%または 80%前後	30%または 70%前後	40%または 60%前後	50%前後
総数	1,212人	± 2.44%	± 3.25%	± 3.72%	± 3.98%	± 4.06%
千葉地域	261	± 5.25%	± 7.00%	± 8.02%	± 8.58%	± 8.75%
葛南地域	293	± 4.96%	± 6.61%	± 7.57%	± 8.09%	± 8.26%
東葛飾地域	262	± 5.24%	± 6.99%	± 8.01%	± 8.56%	± 8.74%
印旛地域	136	± 7.28%	± 9.70%	± 11.11%	± 11.88%	± 12.13%
香取地域	15	± 21.91%	± 29.21%	± 33.47%	± 35.78%	± 36.51%
海匝地域	26	± 16.64%	± 22.19%	± 25.42%	± 27.17%	± 27.74%
山武地域	39	± 13.59%	± 18.12%	± 20.75%	± 22.19%	± 22.65%
長生地域	30	± 15.49%	± 20.66%	± 23.66%	± 25.30%	± 25.82%
夷隅地域	23	± 17.69%	± 23.59%	± 27.03%	± 28.89%	± 29.49%
安房地域	26	± 16.64%	± 22.19%	± 25.42%	± 27.17%	± 27.74%
君津地域	74	± 9.86%	± 13.15%	± 15.07%	± 16.11%	± 16.44%
男性	521	± 3.72%	± 4.96%	± 5.68%	± 6.07%	± 6.20%
女性	675	± 3.27%	± 4.35%	± 4.99%	± 5.33%	± 5.44%