

調査の概要

1. 調査の目的

この調査は、県民の生活と県政の主要分野にわたる県民の関心、要望、意向などをとらえ、県政推進の基礎資料とすることを目的とする。

2. 調査の項目

県政の主要課題

県政全般に関する意識調査
県民の文化芸術活動に関する調査について
医療について
環境保全に関する取組について
道路整備について
県民の治安に対する意識と警察に求めることについて
心肺蘇生法及びAED（自動体外式除細動器）について
ワーク・ライフ・バランスについて
都市農業について
男女共同参画社会の形成促進について

3. 調査の設計

- (1) 調査地域 千葉県全域
- (2) 調査対象 満18歳以上の男女個人
- (3) 標本数 3,000人
- (4) 抽出方法 層化二段無作為抽出法

層化二段無作為抽出法とは、行政単位と地域によって県内をブロックごとに分類し（層化）、各層に調査地点を人口に応じて比例配分し、国勢調査における調査区域及び住民基本台帳を利用して（二段）、各地点ごとに一定数のサンプル抽出を行うものである。

- (5) 調査方法 郵送法（郵送配付 - 郵送回収）
- (6) 調査時期 平成28年11月24日～平成28年12月14日

4. 調査機関

株式会社 マーケティング・リサーチ・サービス

5. 回収結果

標本数 (A)	3,000件
総回収数 (B)	1,364件
有効回収数 (C)	1,363件
無効回収数	1件
回収率 (B / A)	45.47%
有効回収率 (C / A)	45.43%

標本抽出方法

調査対象 : 千葉県内の市町村に居住する満 18 歳以上の男女個人
 標本数 : 3,000 人
 地点数 : 市部 193 地点
 郡部 7 地点
 計 200 地点
 抽出法 : 層化二段無作為抽出法

[層 化]

1 . 県内を、次の 11 地域に分類した。

地域名	該 当 市 郡 名
千葉地域	千葉市、市原市
葛南地域	市川市、船橋市、習志野市、八千代市、浦安市
東葛飾地域	松戸市、野田市、柏市、流山市、我孫子市、鎌ヶ谷市
印旛地域	成田市、佐倉市、四街道市、八街市、印西市、白井市、富里市、印旛郡
香取地域	香取市、香取郡
海匝地域	銚子市、旭市、匝瑳市
山武地域	東金市、山武市、大網白里市、山武郡
長生地域	茂原市、長生郡
夷隅地域	勝浦市、いすみ市、夷隅郡
安房地域	館山市、鴨川市、南房総市、安房郡
君津地域	木更津市、君津市、富津市、袖ヶ浦市

2 . 各地域内においては、
さらに市部、郡部に分け、層とした。

(注) ここでいう市とは、
平成 28 年 4 月 1 日現在市制施行の
地域をさす。



[標本数の配分]

各地域・市郡規模別の層における満 18 歳以上の人口（平成 28 年 4 月 1 日現在の推定数）に対して、3,000 の標本数を比例配分した。

[抽 出]

1 . 平成 22 年国勢調査時に設定された調査区を、第 1 次抽出単位となる調査単位として使用した。

2 . 調査地点の抽出は、調査地点が 2 地点以上に割り当てられた層については、

$$\left[\frac{\text{層における調査区数の合計}}{\text{層で算出された調査地点数}} = \text{抽出間隔} \right] \text{を算出し、等間隔抽出法によって抽出した。}$$

3 . 抽出に際しての各層内における市町村の配列順序は、平成 22 年国勢調査時の「標準地域コード一覧」に従った。

4 . 調査地点における対象者の抽出は、調査地点の範囲内（町・丁目・番地等を指定）を、住民基本台帳から等間隔抽出法によって抽出した。

以上の結果、各地域・市郡別（層別）の標本数・調査地点数は、次のとおりである。

地域 \ 市郡	市部	郡部	計
千葉地域	1,050,155	0	1,050,155
	600	0	600
	40	0	40
葛南地域	1,373,804	0	1,373,804
	780	0	780
	52	0	52
東葛飾地域	1,245,928	0	1,245,928
	705	0	705
	47	0	47
印旛地域	572,555	37,179	609,734
	330	15	345
	22	1	23
香取地域	69,452	31,566	101,018
	45	15	60
	3	1	4
海匝地域	147,770	0	147,770
	75	0	75
	5	0	5
山武地域	141,724	42,916	184,640
	75	30	105
	5	2	7
長生地域	78,552	54,240	132,792
	45	30	75
	3	2	5
夷隅地域	52,012	15,618	67,630
	30	15	45
	2	1	3
安房地域	107,095	7,521	114,616
	60	0	60
	4	0	4
君津地域	279,565	0	279,565
	150	0	150
	10	0	10
計	5,118,612	189,040	5,307,652
	2,895	105	3,000
	193	7	200

(注) 上段は満 18 歳以上の人口（平成 28 年 4 月 1 日現在）、中段は標本数、下段は調査地点数である。

調査地点一覧

地域	調査地点名	標本数	地域	調査地点名	標本数
千葉地域	千葉市中央区新田町	15	千葉地域	市原市椎津	15
	千葉市中央区千葉寺町	15		市原市藪 / 下矢田	15
	千葉市中央区松波3丁目 / 松波4丁目	15		市原市堀越 / 市場	15
	千葉市中央区松ヶ丘町	15		市川市南八幡3丁目	15
	千葉市中央区今井町	15		市川市平田1丁目	15
	千葉市中央区若草1丁目	15		市川市鬼高2丁目	15
	千葉市中央区新宿2丁目	15		市川市新田3丁目	15
	千葉市花見川区花園3丁目 / 4丁目	15		市川市東菅野5丁目	15
	千葉市花見川区幕張町1丁目	15		市川市高谷2丁目	15
	千葉市花見川区宮野木台1丁目	15		市川市市川3丁目	15
	千葉市花見川区天戸町	15		市川市大野町1丁目	15
	千葉市花見川区花見川	15		市川市妙典1丁目	15
	千葉市花見川区こてはし台2丁目	15		市川市大野町3丁目	15
	千葉市稲毛区轟町5丁目	15		市川市本行徳	15
	千葉市稲毛区小仲台2丁目	15		市川市幸1丁目	15
	千葉市稲毛区千草台2丁目	15	市川市伊勢宿	15	
	千葉市稲毛区小仲台9丁目	15	市川市欠真間1丁目	15	
	千葉市稲毛区小深町	15	市川市相之川4丁目	15	
	千葉市若葉区都賀2丁目	15	市川市八幡3丁目	15	
	千葉市若葉区加曽利町	15	葛南地域	船橋市本町3丁目	15
	千葉市若葉区都賀の台3丁目	15		船橋市東船橋5丁目	15
	千葉市若葉区千城台南2丁目	15		船橋市栄町1丁目	15
	千葉市若葉区源町	15		船橋市本中山6丁目	15
	千葉市緑区平山町	15		船橋市西船2丁目	15
	千葉市緑区大高町 / 高津戸町	15		船橋市北本町2丁目	15
	千葉市緑区おゆみ野3丁目	15		船橋市上山町3丁目	15
	千葉市美浜区真砂2丁目	15		船橋市藤原2丁目	15
	千葉市美浜区幕張西3丁目	15		船橋市金杉6丁目	15
	千葉市美浜区高洲3丁目	15		船橋市八木が谷3丁目	15
	千葉市美浜区幸町2丁目	15		船橋市松が丘5丁目	15
	市原市国分寺台中央3丁目	15		船橋市新高根4丁目	15
	市原市海土有木	15		船橋市高根台7丁目	15
	市原市辰巳台西2丁目	15		船橋市習志野台8丁目	15
市原市姉崎	15	船橋市飯山満町3丁目		15	
市原市五井	15	船橋市薬円台5丁目	15		
市原市東五所	15	船橋市田喜野井1丁目	15		
市原市ちはら台南2丁目	15	船橋市前原西2丁目	15		

地域	調査地点名	標本数	地域	調査地点名	標本数
葛南地域	船橋市北本町2丁目	15	東葛飾地域	野田市清水	15
	習志野市袖ヶ浦2丁目	15		野田市尾崎	15
	習志野市香澄6丁目	15		野田市山崎	15
	習志野市谷津7丁目	15		柏市富里1丁目	15
	習志野市新栄1丁目	15		柏市あけぼの1丁目	15
	習志野市実籾2丁目	15		柏市弥生町	15
	八千代市萱田町	15		柏市南柏2丁目	15
	八千代市ゆりのき台1丁目	15		柏市高田	15
	八千代市上高野	15		柏市根戸 / 松ヶ崎 / 柏堀之内新田	15
	八千代市大和田	15		柏市南逆井6丁目	15
	八千代市八千代台南2丁目	15		柏市光ヶ丘団地	15
	八千代市大和田新田	15		柏市今谷上町	15
	浦安市当代島2丁目	15		柏市大室	15
	浦安市海楽1丁目	15		柏市塚崎	15
	浦安市堀江5丁目	15		柏市大井	15
	浦安市富岡3丁目	15		流山市向小金3丁目	15
	浦安市明海3丁目	15		流山市南流山2丁目	15
浦安市高洲5丁目	15	流山市東初石2丁目	15		
東葛飾地域	松戸市野菊野	15	流山市駒木台	15	
	松戸市樋野口	15	流山市前ヶ崎	15	
	松戸市上本郷	15	我孫子市船戸1丁目	15	
	松戸市二十世紀が丘美野里町 / 松戸	15	我孫子市南青山	15	
	松戸市上矢切	15	我孫子市湖北台7丁目	15	
	松戸市上本郷	15	我孫子市台田3丁目	15	
	松戸市金ヶ作	15	鎌ヶ谷市東道野辺2丁目	15	
	松戸市日暮7丁目	15	鎌ヶ谷市東初富3丁目	15	
	松戸市西馬橋2丁目	15	鎌ヶ谷市くぬぎ山4丁目	15	
	松戸市新松戸1丁目	15	鎌ヶ谷市鎌ヶ谷7丁目	15	
	松戸市小金きよしヶ丘3丁目	15	印旛地域	成田市幸町	15
	松戸市八ヶ崎4丁目	15		成田市美郷台2丁目	15
	松戸市松飛台	15		成田市寺台	15
	松戸市中金杉2丁目	15		成田市本三里塚	15
	松戸市六高台8丁目	15		成田市新田	15
	松戸市上本郷	15		佐倉市宮前2丁目	15
	松戸市平賀	15		佐倉市江原 / 江原新田 / 角来	15
野田市大殿井	15	佐倉市臼井		15	
野田市桜台	15	佐倉市井野		15	

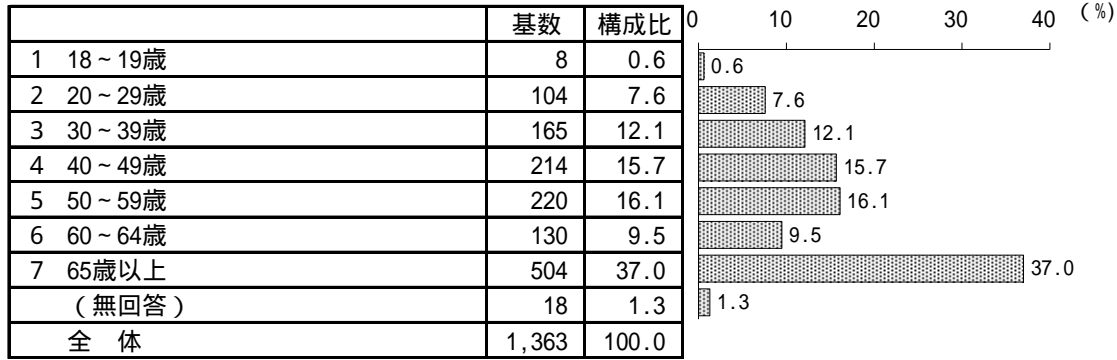
地域	調査地点名	標本数	地域	調査地点名	標本数
印旛地域	佐倉市西志津5丁目	15	長生地域	茂原市早野	15
	四街道市和良比	15		茂原市内長谷	15
	四街道市大日	15		茂原市六ツ野/谷本	15
	四街道市鷹の台4丁目	15		長生郡一宮町東浪見	15
	八街市八街ろ	15		長生郡白子町五井	15
	八街市勢田	15	夷隅地域	勝浦市川津/川津北	15
	印西市大森	15		いすみ市大原	15
	印西市木刈4丁目	15		夷隅郡大多喜町堀切/市川/中野/三条	15
	印西市木刈7丁目	15	安房地域	館山市北条/長須賀/上野原	15
	白井市富士	15		館山市笠名	15
	白井市七次台1丁目	15		鴨川市江美内遠野/東江見/西江見	15
	富里市七栄	15		南房総市白浜町白浜	15
	富里市中沢	15		君津地域	木更津市清川1丁目
	印旛郡栄町安食台6丁目	15	木更津市東太田4丁目		15
香取地域	香取市佐原ホ/岩ヶ崎台	15	木更津市高柳/中里		15
	香取市野田	15	木更津市請西南3丁目		15
	香取市府馬	15	君津市空師4丁目		15
	香取郡神崎町立野/成城台	15	君津市八重原		15
海匝地域	銚子市外川町4丁目/外川台町	15	君津市黄和田畑		15
	銚子市四日市場町	15	富津市大堀2丁目		15
	旭市神宮寺	15	袖ヶ浦市神納		15
	旭市南堀之内	15	袖ヶ浦市下泉		15
	匝瑳市吉崎	15	山武地域	東金市二又	15
東金市日吉台1丁目	15	東金市日向台		15	
山武市日向台	15	大網白里市みやこ野2丁目		15	
大網白里市細草	15	山武郡芝山町新井田		15	
山武郡芝山町新井田	15	山武郡横芝光町栗山		15	
山武郡横芝光町栗山	15				

回答者の属性

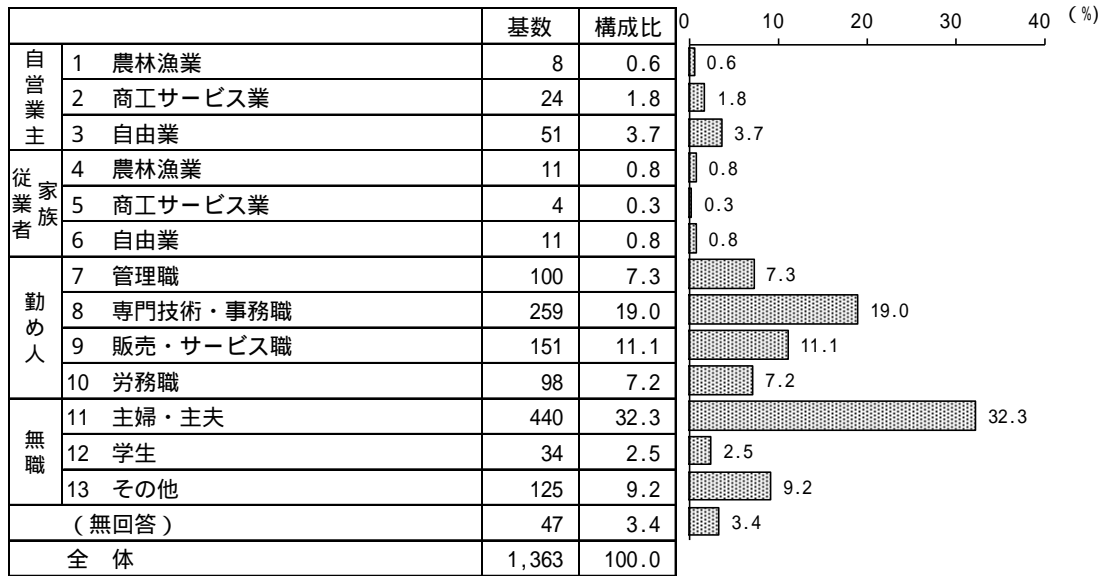
1. 性

	基数	構成比
1 男性	601	44.1
2 女性	743	54.5
(無回答)	19	1.4
全体	1,363	100.0

2. 年 代



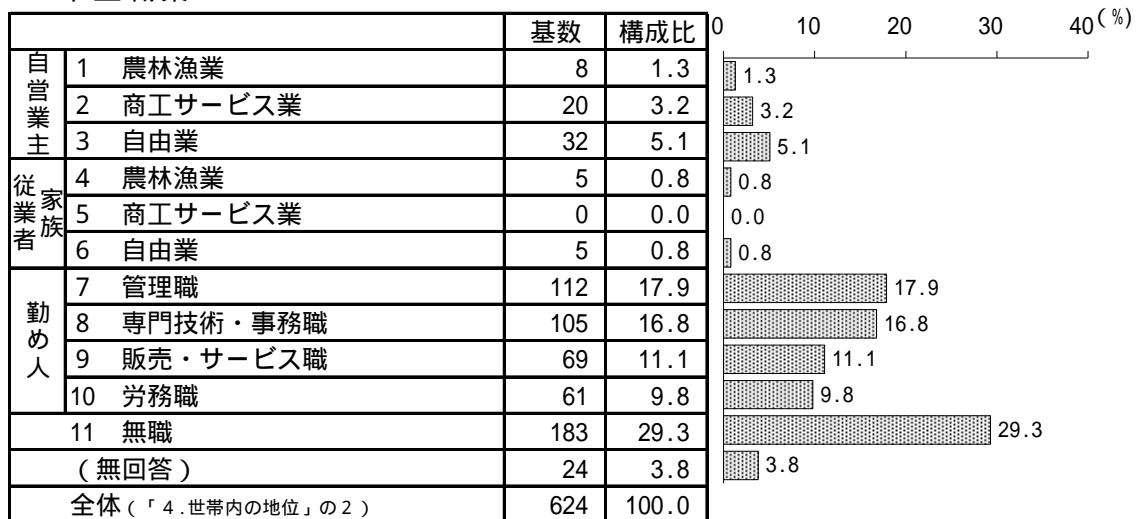
3. 本人職業



4. 世帯内の地位

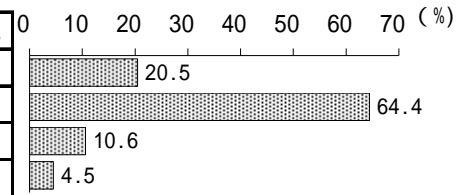


5. 世帯主職業



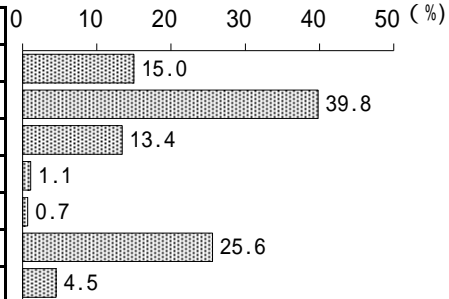
6. 未既婚

	基数	構成比
1 未婚	279	20.5
2 既婚（配偶者有）	878	64.4
3 既婚（配偶者離死別）	145	10.6
（無回答）	61	4.5
全体	1,363	100.0



7. 子どもの人数

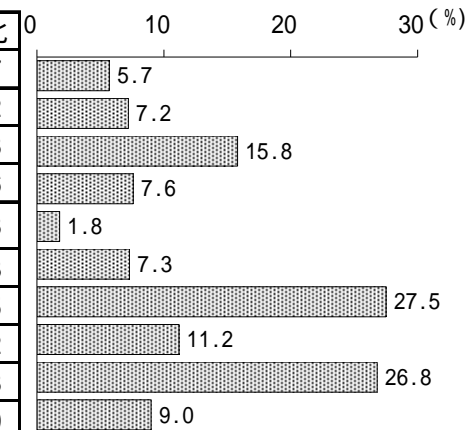
	基数	構成比
1 1人	204	15.0
2 2人	543	39.8
3 3人	182	13.4
4 4人	15	1.1
5 5人以上	9	0.7
6 子どもはいない	349	25.6
（無回答）	61	4.5
全体	1,363	100.0



8. 子どもの成長段階

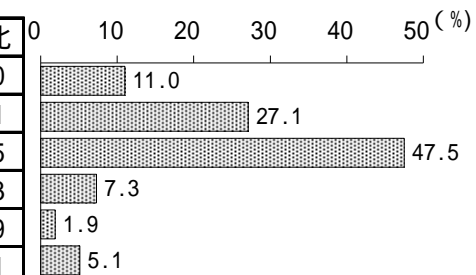
1人の回答者が複数回答で行う設問であるため、基数・構成比ともに選択項目の合計が全体数を上回る。

	基数	構成比
1 0～2歳の子ども	54	5.7
2 3歳以上の未就学の子ども	69	7.2
3 小学校・中学校在学中の子ども	151	15.8
4 高校在学中の子ども	72	7.6
5 短大・高専・各種学校・専修学校に 在学中の子ども	17	1.8
6 大学・大学院在学中の子ども	70	7.3
7 学校を終えた未婚の子ども	262	27.5
8 結婚した子ども	107	11.2
9 同居している子どもはいない	255	26.8
（無回答）	86	9.0
全体（上記「子どもの人数」の1から5の計）	953	-



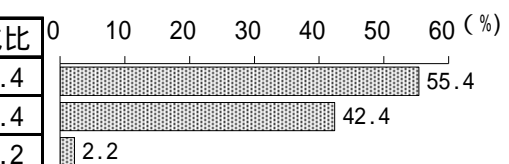
9. 家族構成

	基数	構成比
1 単身	150	11.0
2 夫婦のみ	370	27.1
3 二世帯世帯（親と子）	647	47.5
4 三世帯世帯（親と子と孫）	100	7.3
5 その他	26	1.9
（無回答）	70	5.1
全体	1,363	100.0

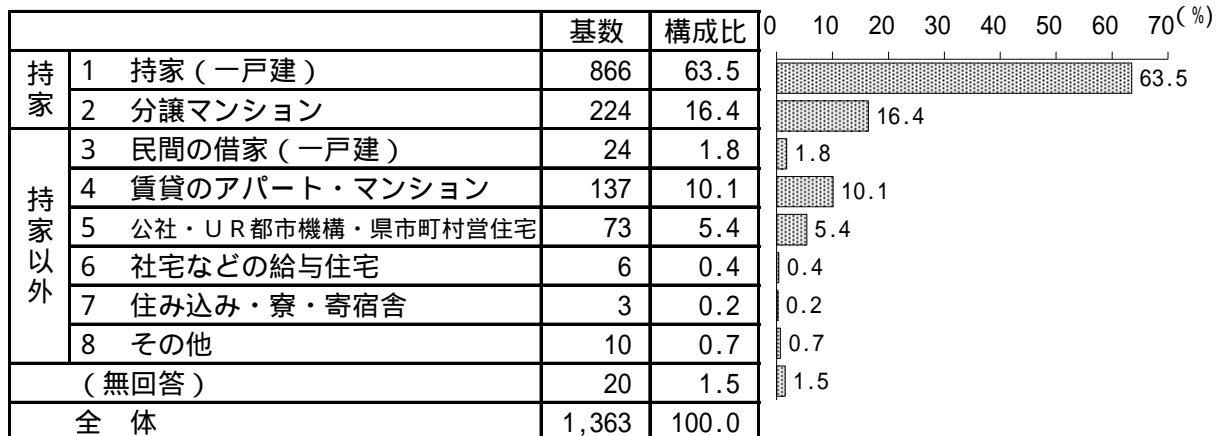


10. 高齢者の同居の有無

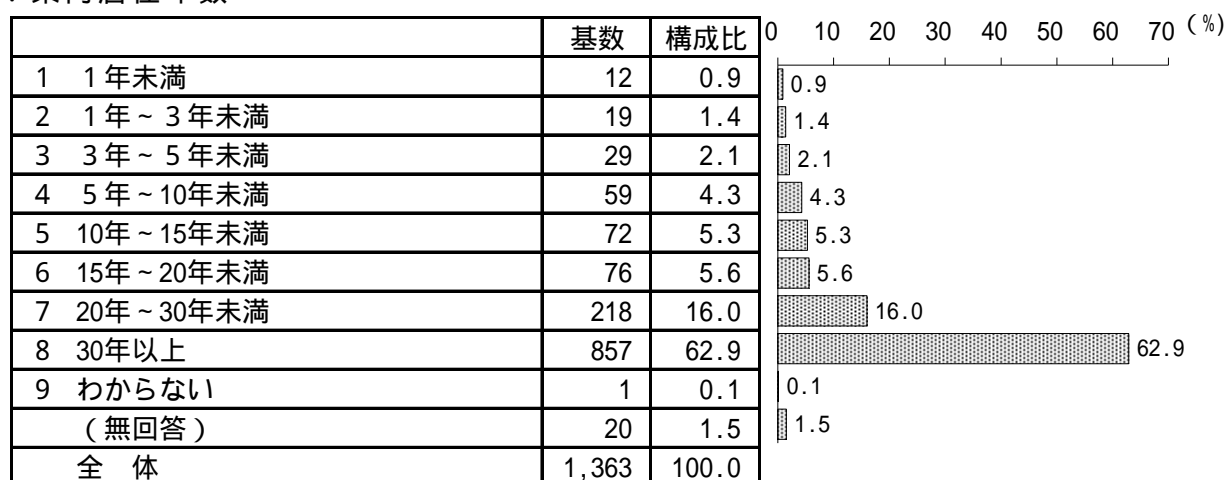
	基数	構成比
1 いる（対象者本人を含む）	755	55.4
2 いない	578	42.4
（無回答）	30	2.2
全体	1,363	100.0



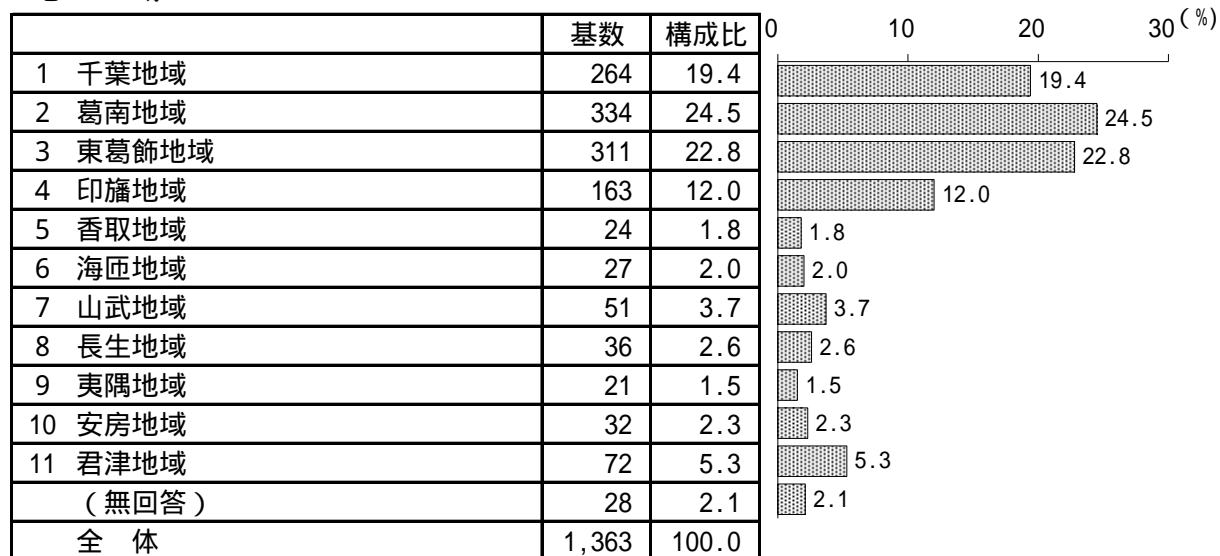
11. 住 宅



12. 県内居住年数



13. 地 域



(報告書の見方)

本報告書を読む際に、次の点に留意してください。

- (1) 比率はすべて百分比で表し、小数点以下第 2 位を四捨五入して算出した。このために、百分比の合計が 100%にならないことがある。また、複数の合計の比率を算出した際に、単純合計と異なる数値になることがある。
- (2) 基数となるべき実数は n として掲載した。その比率は件数を 100%として算出した。
- (3) 1 人の回答者が複数回答で行う設問では、その比率の合計が 100%を上回ることがある。
- (4) 地域別、性・年齢別の分析において、サンプル数の少ない属性の分析については、グラフ上で数値が高いものでも有意差がなく、分析で触れていない場合がある。
- (5) この調査の標本誤差は次の式によって得られる。ただし、信頼度を 95%とする。

$$b = 2 \sqrt{\frac{N - n}{N - 1} \times \frac{P(1 - P)}{n}}$$

b = 標本誤差
 N = 母集団数
 n = 比率算出の基数 (サンプル数)
 P = 回答比率

次に、本調査の標本誤差の早見表をあげる。

回答比率 (P) 基数 (n)		10%または 90%前後	20%または 80%前後	30%または 70%前後	40%または 60%前後	50%前後
		総 数	1,363 人	± 2.30%	± 3.06%	± 3.51%
千葉地域	264	± 5.22%	± 6.96%	± 7.98%	± 8.53%	± 8.70%
葛南地域	334	± 4.64%	± 6.19%	± 7.09%	± 7.58%	± 7.74%
東葛飾地域	311	± 4.81%	± 6.41%	± 7.35%	± 7.86%	± 8.02%
印旛地域	163	± 6.65%	± 8.86%	± 10.15%	± 10.85%	± 11.08%
香取地域	24	± 17.32%	± 23.09%	± 26.45%	± 28.28%	± 28.86%
海匝地域	27	± 16.33%	± 21.77%	± 24.94%	± 26.66%	± 27.21%
山武地域	51	± 11.88%	± 15.84%	± 18.15%	± 19.40%	± 19.80%
長生地域	36	± 14.14%	± 18.85%	± 21.60%	± 23.09%	± 23.57%
夷隅地域	21	± 18.51%	± 24.68%	± 28.28%	± 30.23%	± 30.86%
安房地域	32	± 15.00%	± 20.00%	± 22.91%	± 24.49%	± 25.00%
君津地域	72	± 10.00%	± 13.33%	± 15.27%	± 16.33%	± 16.66%
男 性	601	± 3.46%	± 4.61%	± 5.29%	± 5.65%	± 5.77%
女 性	743	± 3.11%	± 4.15%	± 4.75%	± 5.08%	± 5.19%