

# 調査の概要

## 1. 調査の目的

この調査は、県民の生活と県政の主要分野にわたる県民の関心、要望、意向などをとらえ、県政推進の基礎資料とすることを目的とする。

## 2. 調査の項目

県政の主要課題

- ① 高齢者が地域で暮らし続けるための施策について
- ② 犯罪のない安全で安心なまちづくりについて
- ③ 道路整備について
- ④ 障害者施策について
- ⑤ 地域リハビリテーションについて
- ⑥ 環境保全に関する取組について
- ⑦ 食育について
- ⑧ 花の消費について
- ⑨ 人権問題について

## 3. 調査の設計

(1) 調査地域 千葉県全域

(2) 調査対象 満20歳以上の男女個人

(3) 標本数 3,000人

(4) 抽出方法 層化二段無作為抽出法

※層化二段無作為抽出法とは、行政単位と地域によって県内をブロックごとに分類し(層化)、各層に調査地点を人口に応じて比例配分し、国勢調査における調査区域及び住民基本台帳を利用して(二段)、各地点ごとに一定数のサンプル抽出を行うものである。

(5) 調査方法 郵送法(郵送配付-郵送回収)

(6) 調査時期 平成27年11月26日～平成27年12月21日

## 4. 調査機関

株式会社 マーケティング・リサーチ・サービス

## 5. 回収結果

標本数	(A)	3,000件
総回収数	(B)	1,506件
	有効回収数 (C)	1,504件
	無効回収数	2件
回収率	(B/A)	50.20%
有効回収率	(C/A)	50.13%

## 標本抽出方法

調査対象 : 千葉県内の市町村に居住する満 20 歳以上の男女個人  
 標本数 : 3,000 人  
 地点数 : 市部 193 地点  
           郡部 7 地点  
           計 200 地点  
 抽出法 : 層化二段無作為抽出法

### [層 化]

1. 県内を、次の 11 地域に分類した。

地域名	該 当 市 郡 名
①千葉地域	千葉市、市原市
②葛南地域	市川市、船橋市、習志野市、八千代市、浦安市
③東葛飾地域	松戸市、野田市、柏市、流山市、我孫子市、鎌ヶ谷市
④印旛地域	成田市、佐倉市、四街道市、八街市、印西市、白井市、富里市、印旛郡
⑤香取地域	香取市、香取郡
⑥海匝地域	銚子市、旭市、匝瑳市
⑦山武地域	東金市、山武市、大網白里市、山武郡
⑧長生地域	茂原市、長生郡
⑨夷隅地域	勝浦市、いすみ市、夷隅郡
⑩安房地域	館山市、鴨川市、南房総市、安房郡
⑪君津地域	木更津市、君津市、富津市、袖ヶ浦市

2. 各地域内においては、  
さらに市部、郡部に分け、層とした。

(注) ここでいう市とは、  
平成27年4月1日現在市制施行の  
地域をさす。



[標本数の配分]

各地域・市郡規模別の層における満20歳以上の人口（平成27年4月1日現在の推定数）に対して、3,000の標本数を比例配分した。

[抽出]

1. 平成22年国勢調査時に設定された調査区を、第1次抽出単位となる調査単位として使用した。

2. 調査地点の抽出は、調査地点が2地点以上に割り当てられた層については、

$$\left[ \frac{\text{層における調査区数の合計}}{\text{層で算出された調査地点数}} = \text{抽出間隔} \right] \text{を算出し、等間隔抽出法によって抽出した。}$$

3. 抽出に際しての各層内における市町村の配列順序は、平成22年国勢調査時の「標準地域コード一覧」に従った。

4. 調査地点における対象者の抽出は、調査地点の範囲内（町・丁目・番地等を指定）を、住民基本台帳から等間隔抽出法によって抽出した。

以上の結果、各地域・市郡別（層別）の標本数・調査地点数は、次のとおりである。

地域 \ 市郡	市部	郡部	計
①千葉地域	1,023,052	0	1,023,052
	600	0	600
	40	0	40
②葛南地域	1,330,297	0	1,330,297
	750	0	750
	50	0	50
③東葛飾地域	1,209,953	0	1,209,953
	705	0	705
	47	0	47
④印旛地域	557,063	36,628	593,691
	315	15	330
	21	1	22
⑤香取地域	68,624	31,141	99,765
	45	15	60
	3	1	4
⑥海匝地域	146,091	0	146,091
	90	0	90
	6	0	6
⑦山武地域	138,872	42,547	181,419
	75	30	105
	5	2	7
⑧長生地域	77,167	53,609	130,776
	60	30	90
	4	2	6
⑨夷隅地域	51,571	15,598	67,169
	30	15	45
	2	1	3
⑩安房地域	106,405	7,493	113,898
	60	0	60
	4	0	4
⑪君津地域	272,970	0	272,970
	165	0	165
	11	0	11
計	4,982,065	187,016	5,169,081
	2,895	105	3,000
	193	7	200

(注) 上段は満20歳以上の人口（平成27年4月1日現在）、中段は標本数、下段は調査地点数である。

### 調査地点一覧

地域	調査地点名	標本数	地域	調査地点名	標本数
① 千葉地域	千葉市中央区市場町	15	①	市原市北国分寺台2丁目	15
	千葉市中央区千葉寺町	15		市原市若宮6丁目	15
	千葉市中央区松波1丁目	15		市原市犬成／滝口	15
	千葉市中央区星久喜町	15	② 葛南地域	市川市南八幡1丁目	15
	千葉市中央区仁戸名町	15		市川市菅野2丁目	15
	千葉市中央区蘇我1丁目	15		市川市中山4丁目	15
	千葉市中央区新田町	15		市川市新田2丁目	15
	千葉市花見川区花園2丁目	15		市川市宮久保3丁目	15
	千葉市花見川区幕張町1丁目	15		市川市高谷1丁目	15
	千葉市花見川区宮野木台3丁目	15		市川市市川3丁目	15
	千葉市花見川区作新台8丁目	15		市川市下貝塚1丁目	15
	千葉市花見川区花見川	15		市川市妙典1丁目	15
	千葉市花見川区こてはし台3丁目	15		市川市大野町3丁目	15
	千葉市稲毛区轟町3丁目	15		市川市本行徳	15
	千葉市稲毛区小仲台6丁目	15		市川市幸2丁目	15
	千葉市稲毛区千草台2丁目	15		市川市押切	15
	千葉市稲毛区小仲台9丁目	15		市川市香取1丁目	15
	千葉市稲毛区小深町	15		市川市新井3丁目	15
	千葉市若葉区桜木5丁目	15		市川市真間4丁目	15
	千葉市若葉区大草町	15		船橋市前原西8丁目	15
	千葉市若葉区みつわ台3丁目	15		船橋市浜町2丁目	15
	千葉市若葉区千城台東4丁目	15		船橋市本町2丁目	15
	千葉市若葉区東寺山町	15		船橋市東船橋1丁目	15
	千葉市緑区辺田町	15		船橋市栄町2丁目	15
	千葉市緑区高津戸町	15		船橋市本中山6丁目	15
	千葉市緑区おゆみ野2丁目	15		船橋市西船2丁目	15
	千葉市美浜区幸町2丁目	15		船橋市北本町2丁目	15
	千葉市美浜区真砂5丁目	15		船橋市上山町3丁目	15
	千葉市美浜区打瀬2丁目	15		船橋市藤原1丁目	15
	千葉市美浜区高洲1丁目	15		船橋市金杉台1丁目	15
	市原市青葉台4丁目	15	船橋市八木が谷2丁目	15	
	市原市五井5430番地	15	船橋市松が丘5丁目	15	
	市原市八幡	15	船橋市新高根2丁目	15	
市原市ちはら台東1丁目／2丁目	15	船橋市高根台1丁目	15		
市原市姉崎	15	船橋市習志野台5丁目	15		
市原市中	15	船橋市飯山満町2丁目	15		
市原市五井976番地	15	船橋市習志野1丁目	15		

地域	調査地点名	標本数	地域	調査地点名	標本数
② 葛南地域	船橋市田喜野井4丁目	15	③ 東葛飾地域	野田市木間ヶ瀬	15
	習志野市津田沼5丁目	15		柏市旭町5丁目	15
	習志野市谷津3丁目	15		柏市十余二／松ヶ崎	15
	習志野市藤崎3丁目	15		柏市亀甲台町1丁目	15
	習志野市花咲1丁目	15		柏市豊四季	15
	習志野市東習志野6丁目	15		柏市松葉町5丁目	15
	八千代市大和田新田	15		柏市増尾4丁目	15
	八千代市米本団地1街区	15		柏市南増尾4丁目	15
	八千代市勝田台1丁目	15		柏市東中新宿4丁目	15
	八千代市八千代台北13丁目	15		柏市西柏台2丁目	15
	八千代市八千代台北4丁目	15		柏市花野井	15
	八千代市大和田新田／萱田町	15		柏市高柳	15
	浦安市北栄1丁目	15		柏市東2丁目	15
	浦安市富士見4丁目	15		流山市宮園3丁目	15
	浦安市美浜4丁目	15		流山市流山3丁目	15
浦安市今川2丁目	15	流山市駒木	15		
③ 東葛飾地域	松戸市竹ヶ花	15	流山市大字東深井	15	
	松戸市胡録台	15	流山市平和台5丁目	15	
	松戸市古ヶ崎2丁目	15	我孫子市久寺家1丁目	15	
	松戸市松戸新田	15	我孫子市天王台2丁目	15	
	松戸市二十世紀が丘萩町	15	我孫子市中峠	15	
	松戸市栄町5丁目	15	我孫子市我孫子1丁目	15	
	松戸市常盤平柳町	15	鎌ヶ谷市初富本町1丁目	15	
	松戸市常盤平3丁目	15	鎌ヶ谷市鎌ヶ谷2丁目	15	
	松戸市高塚新田388～391番地／紙敷	15	鎌ヶ谷市軽井沢	15	
	松戸市新松戸5丁目	15	鎌ヶ谷市中央1丁目	15	
	松戸市二ツ木	15	④ 印旛地域	成田市土屋	15
	松戸市小金原2丁目	15		成田市川栗	15
	松戸市五香7丁目	15		成田市三里塚御料	15
	松戸市高塚新田123番地	15		成田市加良部2丁目	15
	松戸市殿平賀	15		佐倉市宮前3丁目	15
	松戸市六高台6丁目	15		佐倉市江原台2丁目	15
	松戸市中根長津町	15		佐倉市臼井田	15
	野田市目吹	15		佐倉市上座	15
	野田市山崎	15		佐倉市井野	15
	野田市宮崎	15		四街道市和良比	15
野田市岩名1丁目	15	四街道市栗山		15	

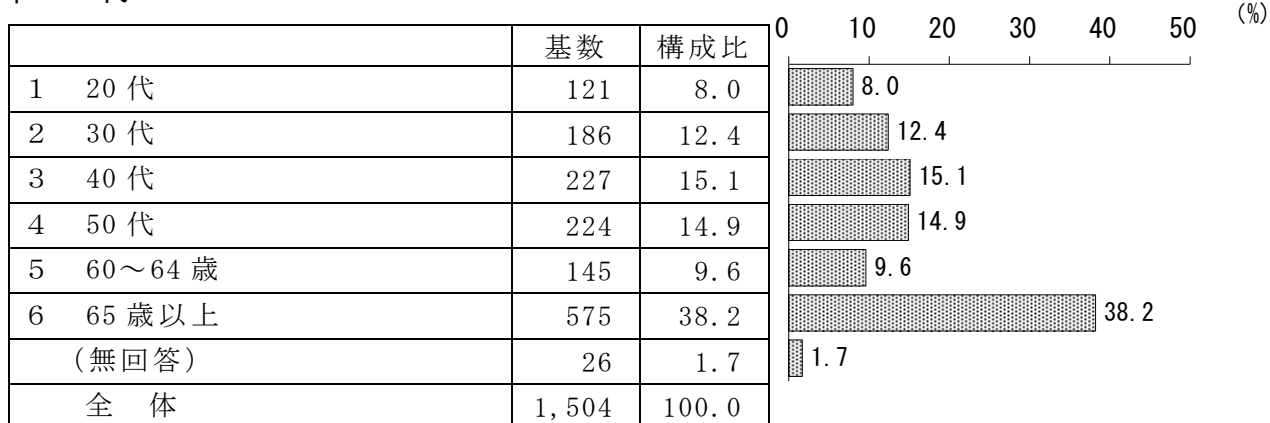
地域	調査地点名	標本数	地域	調査地点名	標本数
④ 印旛地域	四街道市大日	15	⑨ 夷隅地域	勝浦市出水／墨名	15
	八街市朝日	15		いすみ市榎澤	15
	八街市吉倉	15		夷隅郡御宿町久保	15
	印西市平賀学園台2丁目	15	⑩ 安房地域	館山市中里	15
	印西市原山2丁目	15		館山市北条	15
	印西市高花1丁目	15		鴨川市金束	15
	白井市池の上1丁目	15		南房総市白浜町滝口	15
	白井市西白井3丁目	15	⑪ 君津地域	木更津市清見台南5丁目	15
	富里市根本名	15		木更津市真舟2丁目	15
	富里市日吉台4丁目	15		木更津市岩根3丁目	15
	印旛郡栄町安食2丁目	15		木更津市請西東5丁目	15
⑤ 香取地域	香取市佐原イ／佐原ニ	15		君津市南子安2丁目	15
	香取市入会地	15		君津市北子安6丁目	15
	香取市新里	15		君津市末吉	15
	香取郡神崎町武田／新の全域	15		富津市中	15
⑥ 海匝地域	銚子市君ヶ浜／海鹿島町	15		富津市望井	15
	銚子市春日町	15		袖ヶ浦市長浦駅前6丁目	15
	銚子市中央町／若宮町／大橋町	15		袖ヶ浦市滝の口	15
	旭市鎌数	15			
	旭市萬力	15			
	匝瑳市西小笹／登戸の全域	15			
⑦ 山武地域	東金市田間	15			
	東金市日吉台3丁目	15			
	山武市椎崎	15			
	山武市成東	15			
	大網白里市細草	15			
	山武郡九十九里町下貝塚	15			
	山武郡横芝光町鳥喰新田	15			
⑧ 長生地域	茂原市木崎	15			
	茂原市木崎	15			
	茂原市高師	15			
	茂原市法目	15			
	長生郡白子町浜宿	15			
	長生郡長南町千田	15			

## 回答者の属性


### 1. 性



### 2. 年 代

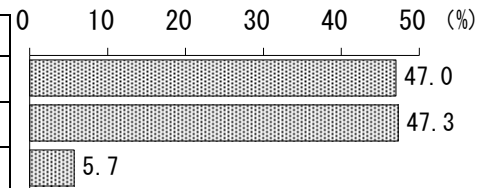


### 3. 本人職業



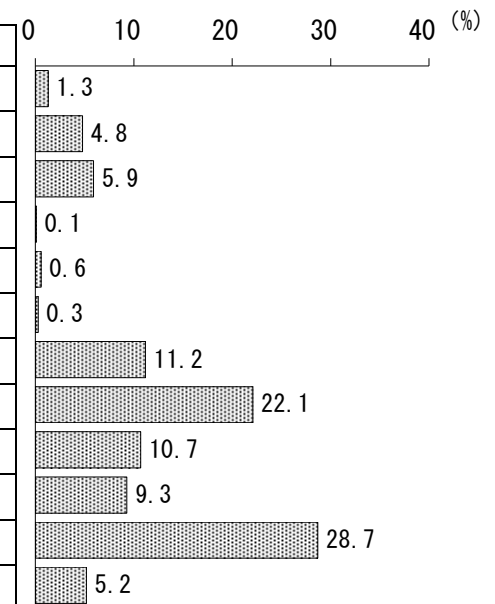
#### 4. 世帯内の地位

	基数	構成比
1 主として家計を支えている	707	47.0
2 家計を支えていない	712	47.3
(無回答)	85	5.7
全体	1,504	100.0



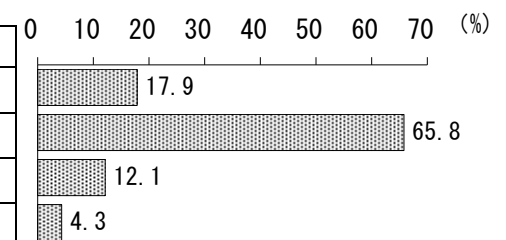
#### 5. 世帯主職業

	基数	構成比	
自営業	1 農林漁業	9	1.3
	2 商工サービス業	34	4.8
	3 自由業	42	5.9
従家業族	4 農林漁業	1	0.1
	5 商工サービス業	4	0.6
	6 自由業	2	0.3
勤め人	7 管理職	80	11.2
	8 専門技術・事務職	157	22.1
	9 販売・サービス職	76	10.7
	10 労務職	66	9.3
11 無職	204	28.7	
(無回答)	37	5.2	
全体 (「4.世帯内の地位」の2)	712	100.0	



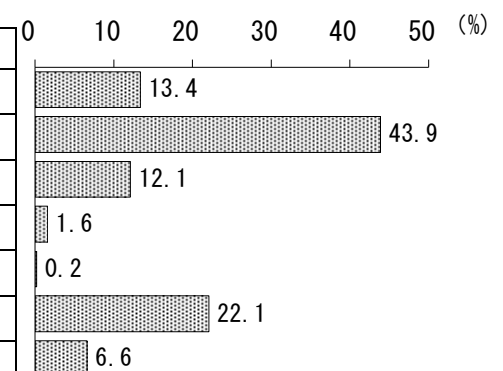
#### 6. 未既婚

	基数	構成比
1 未婚	269	17.9
2 既婚 (配偶者有)	989	65.8
3 既婚 (配偶者離死別)	182	12.1
(無回答)	64	4.3
全体	1,504	100.0



#### 7. 子どもの人数

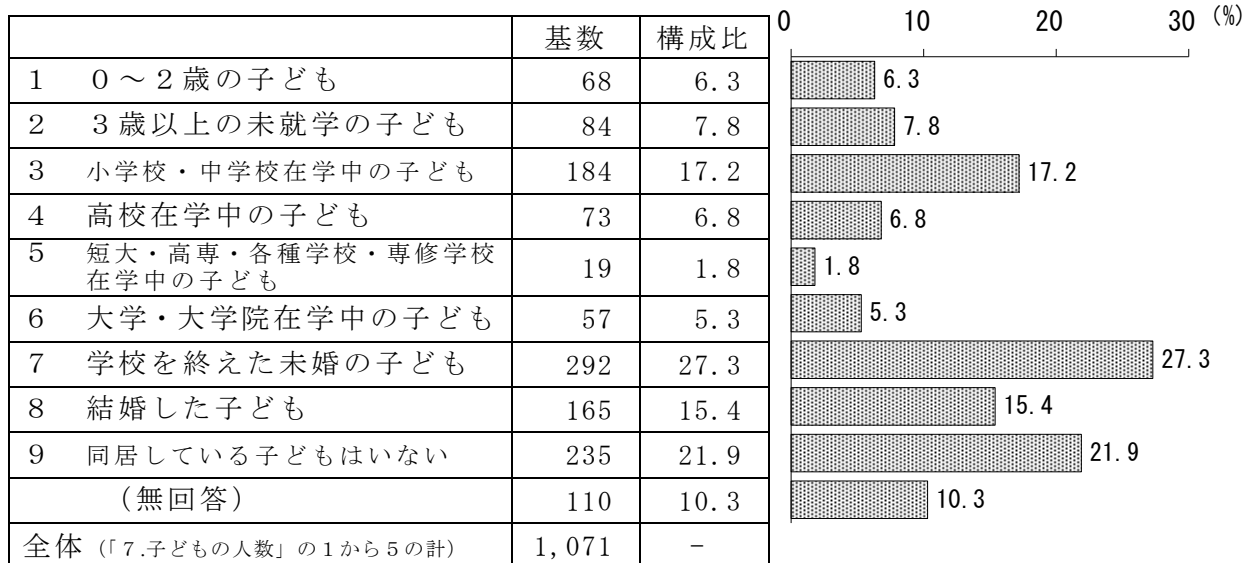
	基数	構成比
1 1人	202	13.4
2 2人	660	43.9
3 3人	182	12.1
4 4人	24	1.6
5 5人以上	3	0.2
6 子どもはいない	333	22.1
(無回答)	100	6.6
全体	1,504	100.0



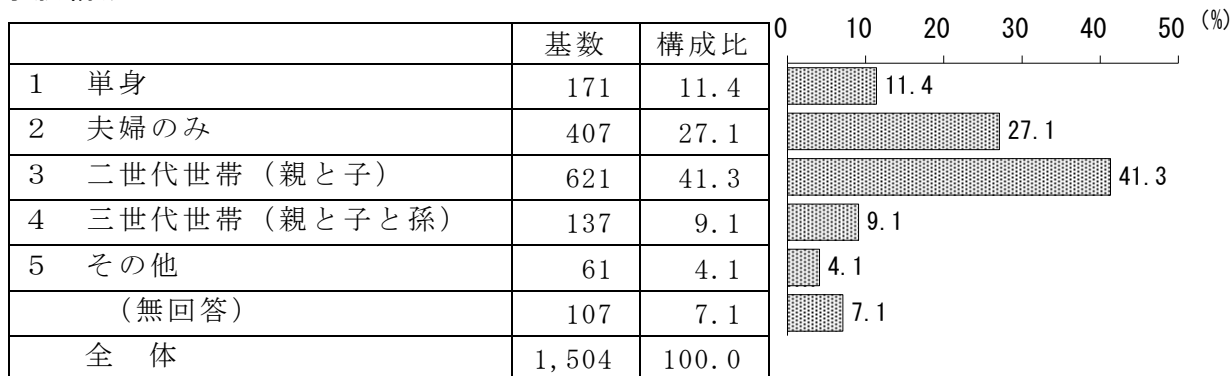


## 8. 子どもの成長段階

※1人の回答者が複数回答で行う設問であるため、基数・構成比ともに選択項目の合計が全体数を上回る。



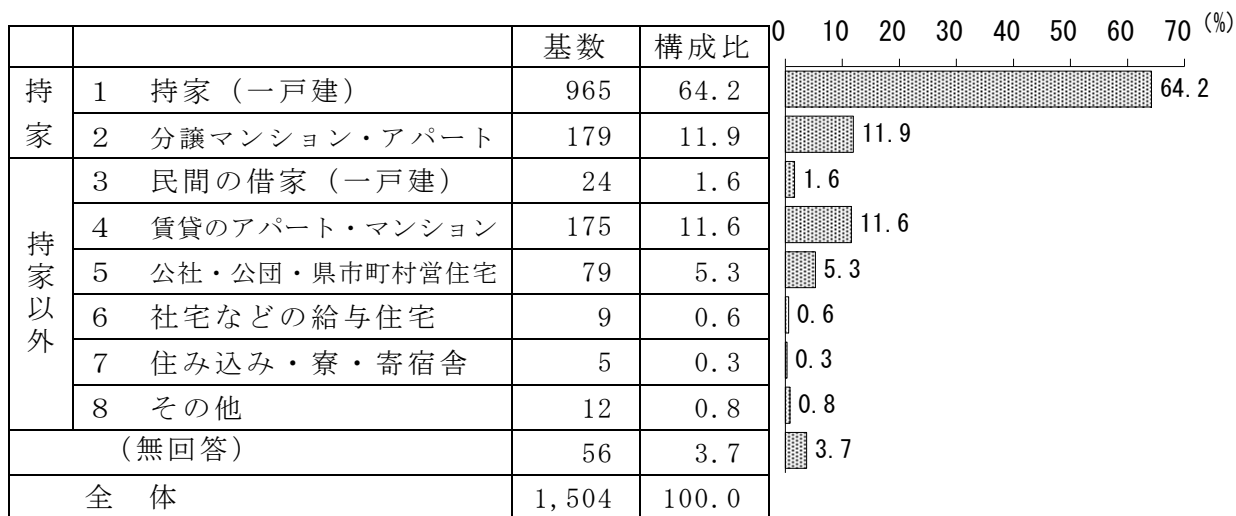
## 9. 家族構成



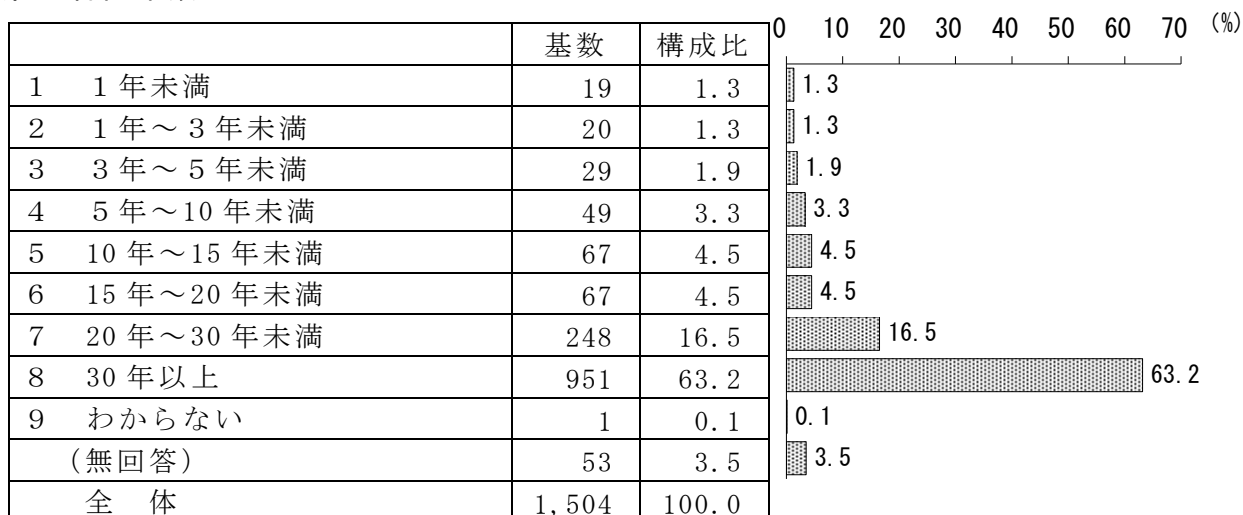
## 10. 高齢者の同居の有無



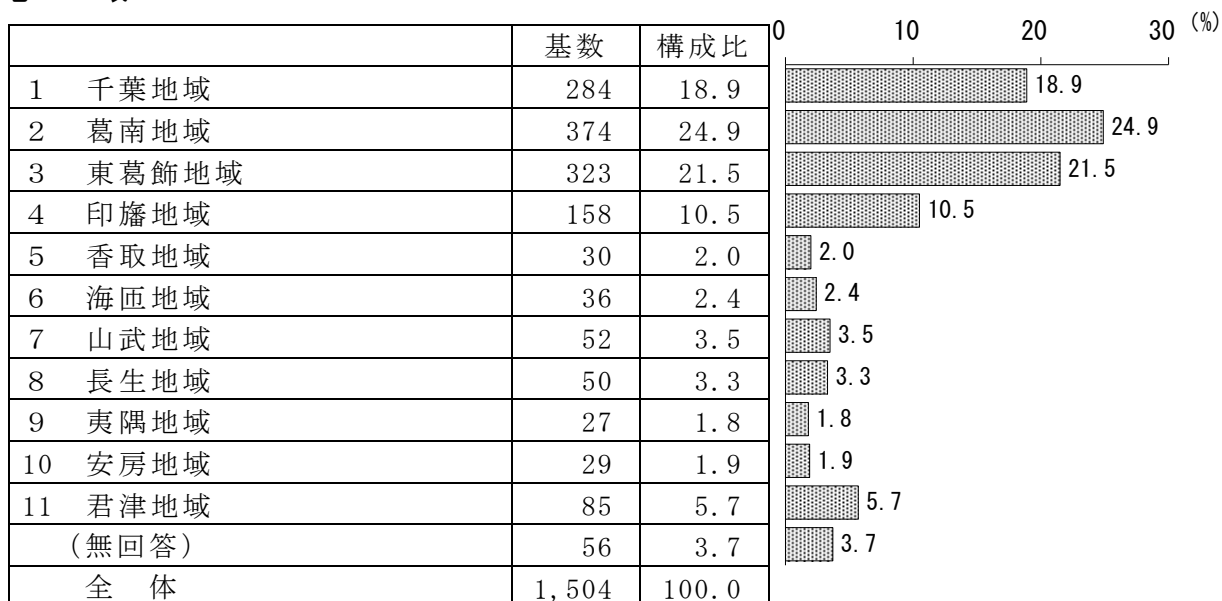
## 11. 住 宅



## 12. 県内居住年数



## 13. 地 域



(報告書の見方)

本報告書を読む際に、次の点に留意してください。

- (1) 比率はすべて百分比で表し、小数点以下第2位を四捨五入して算出した。このために、百分比の合計が100%にならないことがある。
- (2) 基数となるべき実数はnとして掲載した。その比率は件数を100%として算出した。
- (3) 1人の回答者が複数回答で行う設問では、その比率の合計が100%を上回ることがある。
- (4) 地域別、性・年齢別の分析において、サンプル数の少ない属性の分析については、グラフ上で数値が高いものでも有意差がなく、分析で触れていない場合がある。
- (5) この調査の標本誤差は次の式によって得られる。但し、信頼度を95%とする。

$$b = 2 \sqrt{\frac{N-n}{N-1} \times \frac{P(1-P)}{n}}$$

b = 標本誤差  
 N = 母集団数  
 n = 比率算出の基数 (サンプル数)  
 P = 回答比率

次に、本調査の標本誤差の早見表をあげる。

回答比率 (P) 基数 (n)		10%または	20%または	30%または	40%または	50%前後
		90%前後	80%前後	70%前後	60%前後	
総数	1,504人	± 2.19%	± 2.92%	± 3.34%	± 3.57%	± 3.65%
千葉地域	284	± 5.03%	± 6.71%	± 7.69%	± 8.22%	± 8.39%
葛南地域	374	± 4.39%	± 5.85%	± 6.70%	± 7.16%	± 7.31%
東葛飾地域	323	± 4.72%	± 6.29%	± 7.21%	± 7.71%	± 7.87%
印旛地域	158	± 6.75%	± 9.00%	± 10.31%	± 11.02%	± 11.25%
香取地域	30	± 15.49%	± 20.65%	± 23.66%	± 25.29%	± 25.82%
海匠地域	36	± 14.14%	± 18.85%	± 21.60%	± 23.09%	± 23.57%
山武地域	52	± 11.77%	± 15.69%	± 17.97%	± 19.21%	± 19.61%
長生地域	50	± 12.00%	± 16.00%	± 18.33%	± 19.59%	± 20.00%
夷隅地域	27	± 16.33%	± 21.77%	± 24.94%	± 26.66%	± 27.21%
安房地域	29	± 15.75%	± 21.01%	± 24.07%	± 25.73%	± 26.26%
君津地域	85	± 9.20%	± 12.27%	± 14.06%	± 15.03%	± 15.34%
男性	633	± 3.37%	± 4.50%	± 5.15%	± 5.51%	± 5.62%
女性	843	± 2.92%	± 3.90%	± 4.46%	± 4.77%	± 4.87%