


登記年月日：平成21年6月9日

平成21年6月24日

千葉地方事務所いすみ出張所  
これは図面に記録されている内容を証明した書面である



住吉敏雄  
登記官

座標求積表

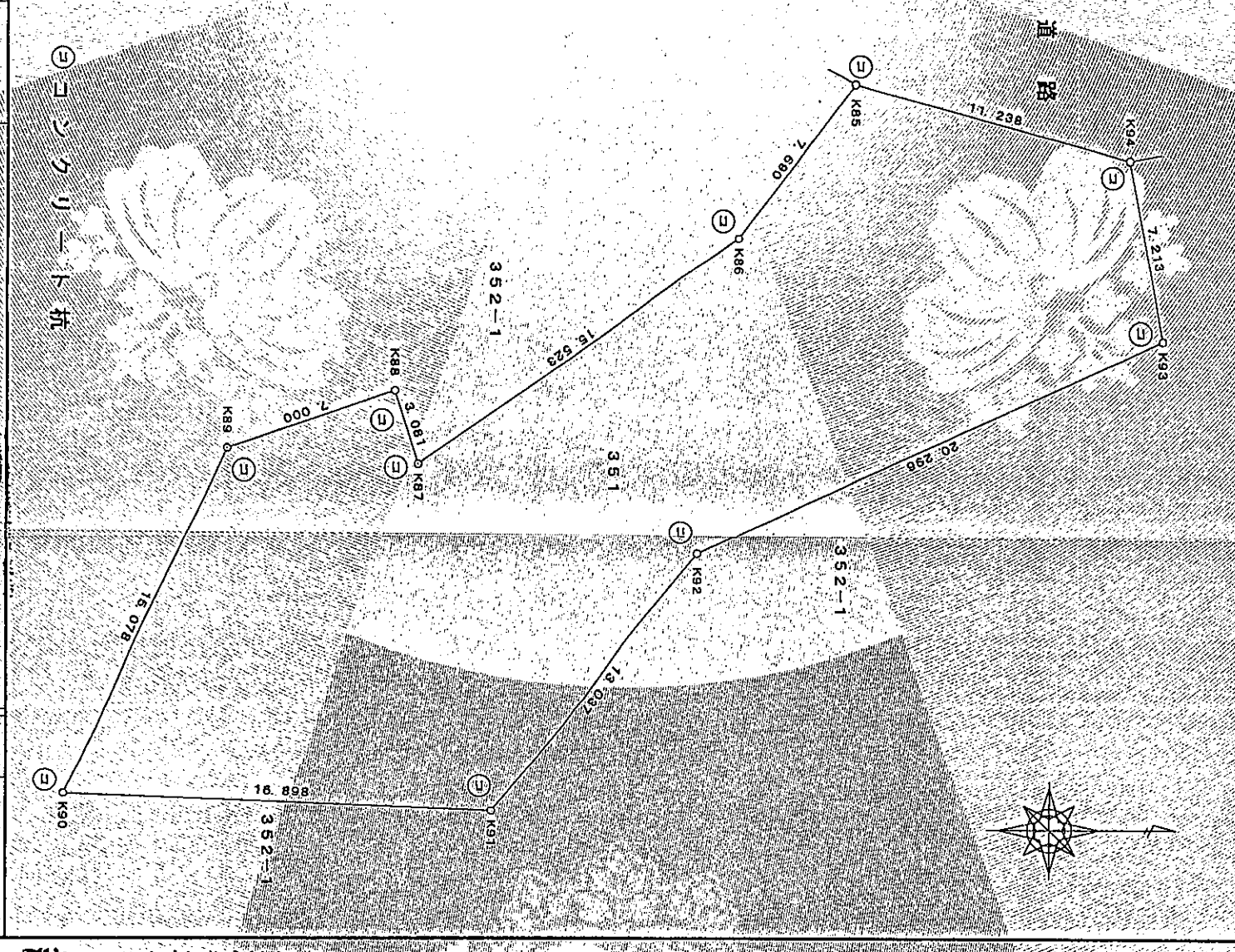

地番	X	Y	X-Y	Y(X-Y)
K94	-91337.505	37515.650	-12.154	-455965.210100
K85	-91348.345	37512.682	-15.475	-580508.753380
K86	-91352.980	37518.819	-17.352	-651026.547388
K87	-91365.697	37527.722	-13.645	-512065.766800
K88	-91366.625	37524.784	-7.530	-282561.623320
K89	-91373.227	37527.111	-13.022	-488678.039442
K90	-91379.647	37540.754	10.464	392282.449356
K91	-91362.763	37541.457	25.048	940338.414836
K92	-91354.599	37531.292	26.572	997281.491024
K93	-91336.191	37522.743	17.094	641413.768842
				1054.185868
				527.091834
				527.09 m <sup>2</sup>

基準点	X	Y
T.3 コシカト杭	-91411.681	37542.667
T.5 コシカト杭	-91364.739	37506.897

世界測地系

地番 351番  
土地の所在 勝浦市法花字中沼田畑

地積



作成者 土地家屋調査士 美岡郡大多喜町船子30番地  
測量士 根本年雄 (平成21年 月 日作成)

申請人 千葉県企業庁長 山本修平  
縮尺 1/250 (千葉県土地家屋調査士会用紙)

平成21年6月9日 登記